

commande d'ouvrage(s)

10 000 lieux en Pays Voironnais,

Bilieu, Charancieu, Charavines, Charnècles, Chirens, Coublevie, La Buisse, La Murette, Le Pin, Massieu, Merlas, Moirans, Montferrat, Paladru, Pommiers-la-Placette, Réaumont, Rives, St-Aupre, St-Blaise-du-Buis, St-Bueil, St-Cassien, St-Etienne-de-Crossey, St-Geoire-en-Valdaine, St-Jean-de-Moirans, St-Julien-de-Ratz, St-Nicolas-de-Macherin, St-Sulpice-des-Rivoires, Tullins, Velanne, Voiron, Voissant, Voreppe, Vourey (+ La Bâtie-Divisin)

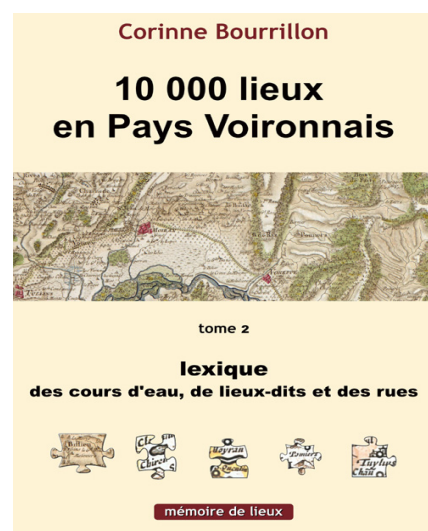

Le tome 1, atlas toponymique et patrimonial,

recense par commune les 10 000 lieux du Pays Voironnais pour donner aux **habitants** des idées de balades, aux **généalogistes** et **toponymistes** les lieux-dits actuels et disparus, aux **amateurs d'histoire** la localisation du patrimoine...

Le tome 2, le lexique

par ordre alphabétique rassemble, avec commentaires et photos, 400 hydronymes, 8 500 toponymes et 2 800 odonymes pour permettre des recherches par thème (patronyme, moulin, chapelle...) et donner les informations existantes à ce jour sur tous ces lieux. Il indique aussi leur fréquence en Rhône-Alpes (analyse de la base FANTOIR). L'ouvrage finit par les noms de rues (qui prennent la place des lieux-dits avec l'utilisation des GPS), et détaille l'origine de chacun, moderne, liée à un lieu ou un patrimoine.

260 pages couleur au format A4 chacun, + un CD (carte des 34 communes) avec le tome 2




Petit Boulet au Moyen Age

Les boulets de pierre découverts sur le territoire lors des recherches pour 10 000 lieux en Pays Voironnais ont donné naissance à

Petit Boulet, livre à double entrée, pour les enfants et pour les (grands-)parents.

Coté enfants, un **abécédaire avec le vocabulaire du Moyen-Age** et des illustrations couleur pour trouver Petit Boulet.

4 pages de **coloriage** pour apprendre l'alphabet.



Coté parents, **40 idées de balades pour le week-end** sur l'Isère, avec un zoom sur le Pays Voironnais, sur le thème du Moyen-Age

(châteaux à visiter, villes médiévales, ruines à découvrir, sites à boulet...)

avec des **cartes**, les coordonnées GPS en flashcode et les infos sur les sites. 50 pages épaisses en couleur, format 16 cm x 26 cm (pour mettre dans le sac à dos)

À la recherche des chemins perdus...

Après 10 000 lieux en Pays Voironnais, voici une histoire de trésor oublié, les chemins ruraux.

Je vous raconte leur histoire et statut, leurs vieux noms, des anecdotes sur la perception que nous en avons, leur place dans notre société...

Je parle aussi de champignons, de ponts, de ruines, d'arbres, de fontaines de jouvence... Tout ce que l'on trouve sur nos chemins... et aussi ce que l'on n'y trouve pas...

Et de belles balades dans et autour du Pays Voironnais à découvrir au fil de mes pensées, car nul besoin d'aller très loin pour voir de beaux lieux.

108 pages en couleur, format 16,5 cm x 24 cm

Corinne Bourrillon

À la recherche
des chemins perdus...



Bon de commande

Corinne Bourrillon, 517 chemin du Petit Bois 38850 Chirens

ou

coordonnet@free.fr (pour virement seulement)

Nomprénom

Collectivité

Adresse

Code postal et commune

Tel

Email@.....

Souscrit pour exemplaire(s) de 10 000 lieux tome 1 à 23 € : €

... exemplaire(s) du tome 2 à 35 € : €

Envoi par la poste : + 6 € par livre (12 € pour 2) €

= €

Souscrit pour exemplaire(s) de Petit Boulet à 14 € : €

Envoi par la poste possible : + 5 € par livre : €

Souscrit pour ... exemplaire(s) de À la recherche des chemins perdus à 15 € : €

Envoi par la poste possible : + 5 € pour 1 livre ou 2 : €

total :€

Chèque bancaire (ou virement) à l'ordre de : Corinne Bourrillon
Virement possible pour les collectivités (un RIB sera envoyé par email)