



Inventaire et diagnostic des chemins ruraux et voies communales du Pays Voironnais nov. 2018 - déc. 2019

Corinne Bourrillon

Rendu décembre 2019



L'EUROPE S'ENGAGE
en région
Auvergne-Rhône-Alpes
avec le FEADER



Bilieu
La Buisse
Charancieu
Charavines
Charnècles
Chirens
Coublevie
Massieu
Merlas
Moirans
Montferrat
La Murette
Réaumont
Rives
Saint Aupre
Saint Blaise
du Buis
Saint Bueil
Saint Cassien
Saint Etienne
de Crossey
Saint Geoire
en Valdaine
Saint Jean
de Moirans
Saint Nicolas
de Macherin
Saint Sulpice
des Rivoires
La Sure en
Chartreuse
Pommiers...
La Sure en
Chartreuse
St Julien...
Tullins
Velanne
Villages du
Lac de Paladru
Paladru
Villages du
Lac de Paladru
Le Pin
Voiron
Voissant
Voreppe
Vourey



www.coorddonnet.fr

Corinne
Bourrillon

Histoire
recherches, édition livres
...

Géographie
conseils, plans
...

09 52 29 54 31
coorddonnet@free.fr
38850 Chirens



Dans le cadre de la gestion du Plan Départemental des Itinéraires de Promenade et de Randonnée de son territoire, le Pays Voironnais lance une étude d'inventaire et de diagnostic des voiries communales et chemins ruraux auprès de ses 31 communes.

Cet état des lieux est rendu indispensable par :

- l'attente du département qui demande aux territoires de procéder à une révision du schéma des itinéraires inscrits au PDIPR afin de les classer en itinéraires structurants et itinéraires complémentaires.

- le renforcement des connexions inter-territoriales dans le cadre du développement des pratiques d'itinérances à l'échelle départementale.

- la nécessaire évolution du schéma existant au regard des nouvelles attentes des territoires en matière de modes doux de déplacements et des demandes des communes qui souhaitent voir évoluer le maillage du réseau.

Madame Corinne Bourrillon devra réaliser dans les communes la collecte des documents d'étude.

Pour ce faire, elle devra avoir accès aux documents suivants :

l'inventaire des chemins ruraux de 1840 (ou alentour) (liste et plan)

la dernière révision des chemins ruraux (liste et plan)

la dernière révision des voies communales (liste et plan)

Le diagnostic consistera en un report des situations qualifiées dans le Système d'Information Géographique du Pays Voironnais.

avec plusieurs couches :

voies communales (dernier plan approuvé)

chemins ruraux (dernier plan approuvé)

chemins anciens (dont voies anciennes)

patrimoine remarquable à proximité

À l'issue de cette phase, Il avait été prévu que le résultat soit présenté aux communes pour validation lors de réunions organisées par bassins de vie.

Mais des élus ayant demandés expressément de voir les données envoyées, une capture de la saisie SIG (Système d'Information Géographique) leur a été envoyée pour en discuter lors d'une seconde rencontre.

Face au retard pris dans le classement des chemins ruraux, les données collectées pourront aider à l'établissement des nouveaux plans de classement car les rencontres en mairie ont permis de faire prendre conscience de l'importance des chemins et des documents qui les protègent.

Ces quarante dernières années, au moins 250 000 km de chemins ruraux ont disparu en France, soit un quart du réseau. Cela pénalise tout le monde car ces chemins sont accessibles à tous, quelque que soit le lieu d'habitation du promeneur.

L'analyse finale permettra de voir si le ratio de disparition est le même sur notre territoire.

Historique règlementaire

La création de la voirie vicinale remonte à une loi de 1793 mais c'est seulement la loi du 28 juillet 1824 établit que " *les chemins reconnus, par un arrêté du préfet sur une délibération du conseil municipal, pour être nécessaires à la communication des communes, sont à la charge de celles sur le terrain desquelles ils sont établis*".

D'après la loi de 1836, les chemins vicinaux se divisent en deux catégories principales.

- **chemins vicinaux* de grande communication**, les lignes qui, se développant sur un long parcours, mettent en relation un grand nombre de communes et quelquefois même plusieurs cantons (devenues routes nationales).

- **chemins vicinaux ordinaires**, c'est-à-dire les chemins destinés à desservir l'intérieur de chaque commune.

+ une catégorie intermédiaire, à peine indiquée dans la loi de 1836, et qui a pris depuis une grande extension : c'est celle des **chemins d'intérêt commun**, qui pourvoient aux relations d'un certain groupe de communes limitrophes (devenues les routes départementales)

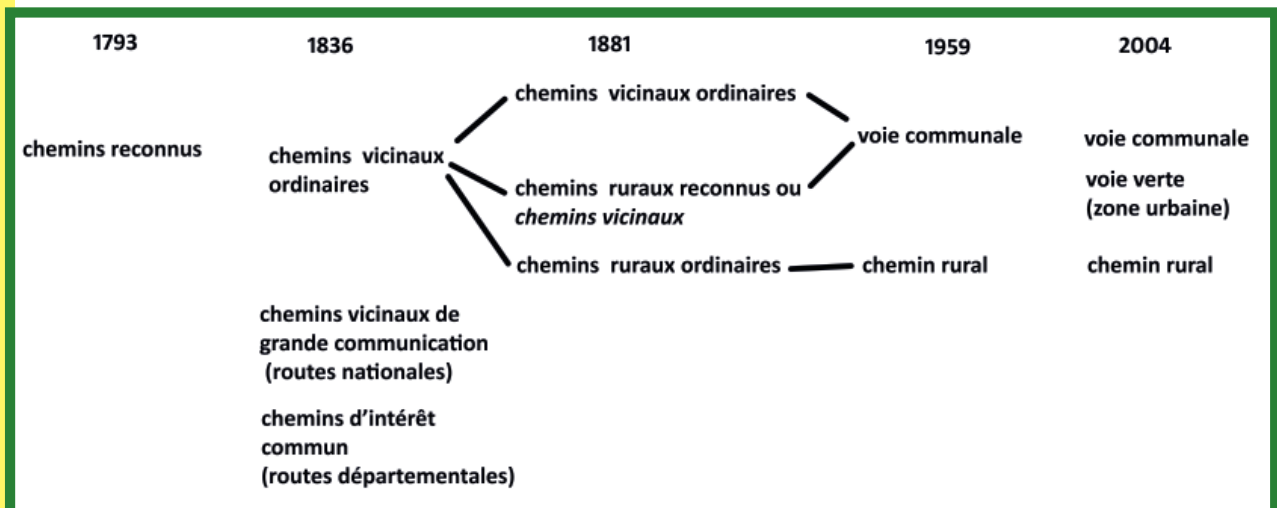
* Empr. au lat. vicinalis « de voisinage, voisin; vicinal », en partic. via vicinalis « voie vicinale (entre deux bourgs, deux villages)

La loi du 20 août 1881 a créé le statut de chemin rural avec 2 types de chemins ruraux :

les **chemins ruraux reconnus** (inaliénables et imprescriptibles), dits aussi **chemins vicinaux**. (qui deviendront voie communale en 1959)

les **chemins ruraux ordinaires** dont l'aliénation était possible à certaines conditions, pouvant faire l'objet de l'usucapion (prescription trentenaire),

L'ordonnance n° 9-115 du 7 janvier 1959 relative à la voirie des collectivités locales a supprimé les chemins ruraux reconnus qui se sont vus soit incorporés à la **voirie communale** avec la **voie communale** (VC) qui appartient au domaine public de la commune (sur délibération expresse du conseil municipal), soit incorporés à la **voirie rurale**, avec le **chemin rural** (CR) qui appartient au domaine privé de la commune (prescriptible et aliénable dans les mêmes conditions que les autres biens du domaine privé des communes et peut donc être acquis par le biais de la prescription trentenaire)



La circulaire n° 426 du 31 juillet 1961, relative à la voirie communale, recommande **l'établissement par chaque commune d'un tableau des voies communales, ainsi qu'une carte de ces voies, soumis à l'approbation du conseil municipal.** Ces éléments permettent aux communes d'avoir un inventaire de leurs voies communales et constituent des pièces utiles sur lesquelles le juge administratif s'appuie dans le cadre de contentieux relatifs à la propriété de ces voies.

Cette distinction implique donc l'existence de statuts juridiques différents, fixés respectivement, pour les voies communales par le décret no 64-262 du 14 mars 1964 modifié, désormais codifié sous divers articles du code de la voirie routière, et pour les chemins ruraux par le décret no 69-897 du 18 septembre 1969 (également codifié dans le code de la voirie routière), explicité par **la circulaire du 18 décembre 1969** (voir page suivante).

Article D161-11 du Code Rural et de la Pêche Maritime (toujours en vigueur) :

Lorsqu'un obstacle s'oppose à la circulation sur un chemin rural, le maire y remédie d'urgence.

Les mesures provisoires de conservation du chemin exigées par les circonstances sont prises, sur simple sommation administrative, aux frais et risques de l'auteur de l'infraction et sans préjudice des poursuites qui peuvent être exercées contre lui.

Décret n°94-1112 du 19 décembre 1994 relatif à la communication au centre des impôts foncier ou au bureau du cadastre de la liste alphabétique des voies de la commune et du numérotage des immeubles

Le décret n°2004-998 du 16 septembre 2004 ajouté une 3eme catégorie : la **voie verte** qui vient combler le vide pour les sentiers piétonniers en zone urbaine car il ne peut y avoir de chemin rural en milieu urbain.

Une proposition de loi a été adoptée en mars 2015 pour protéger les chemins ruraux de l'usucapion (prescription trentenaire) mais celle-ci n'est pas allée plus loin...

Des mesures de protection des chemins ruraux présentes dans la loi sur la biodiversité ont été invalidées le 4 août 2016 par le Conseil Constitutionnel.

Obligation de tenir à jour le tableau des chemins ruraux

18 Janvier 1970

JOURNAL OFFICIEL DE LA REPUBLIQUE FRANÇAISE

649

Circulaire du 18 décembre 1969 relative aux caractéristiques techniques, à l'emprise, à la conservation et à la surveillance des chemins ruraux.

Le ministre de l'intérieur et
à Messieurs

Référence : ordonnance n° 59-115 du 7
n° 69-897 du 18 septembre 1969.

INTRODUCTIF

A. — L'ordonnance n° 59-115 du 7
de la voirie des collectivités locales a
en deux catégories, les voies communales
et prévu qu'un décret fixerait les caractéristiques
de ces voies, les conditions de
touchant à la police de leur conservat

En ce qui concerne les voies commu
venues, en particulier celles du décret
et de l'arrêté qui lui est annexé, ont
en leur temps dans plusieurs circulai
il faut notamment citer les circulaires
(Journal officiel du 10 mars 1965) et n°
(Journal officiel du 25 octobre 1966).

En revanche, abstraction faite des tex
d'ailleurs provisoire des taxes de voir
au régime de la gestion technique, qu
deux réseaux, aucune instruction n'est
les modalités d'application de la règleme
ruraux.

Pour ce qui les concerne, d'une par
bre 1960 (Journal officiel du 26 octobre
officiel du 9 août) ont fixé par référe
matière de voies communales les modal
aux décisions du conseil municipal.

D'autre part le décret n° 64-527 du 5
du 11 juin) a précisé les conditions de
souscriptions volontaires ainsi que les
l'article 66 nouveau du code rural.

Ces deux séries de dispositions n'ont
taires parce que suffisamment explici
la publication au Journal officiel de
n° 69-897 du 18 septembre 1969 relat
niques, aux limites, à la conservation et
mins ruraux vient de parachever l'ou
les derniers contours du statut juridi
quelque peu tardive s'explique par le
vu de l'ensemble de la réglementation
munales, ce qui différencie les ré
l'autre réseau et constitue l'origine
ruraux. La tâche était d'autant plus
le passé aucun règlement général sur
ruraux non reconnus dont les chemins
de 1959 ne sont qu'une réplique à pe

Quoi qu'il en soit de cette préoccup

difficulté suscitée par l'existence ou l'implantation d'ouvrages ou
de bâtiments qui pourraient poser des problèmes de riveraineté
sans que pour autant la nature et le caractère du chemin concerné
se trouvent modifiés.

En tout état de cause, un chemin rural ne peut être considéré
comme tel que si, conformément aux dispositions de l'article 59
du code rural, trois conditions se trouvent cumulativement rem
plies : le chemin doit appartenir à la commune, être affecté à
l'usage du public et ne pas avoir été classé comme voie commu
nale. Cette affectation à l'usage du public crée en faveur de
la commune une présomption de propriété (art. 61) et peut être
établie, entre autres moyens, par la destination du chemin jointe
soit au fait d'une circulation générale et continue, soit à des actes
réitérés de surveillance et de voirie de l'autorité municipale (art. 60).

A ces trois conditions s'en ajoute une quatrième d'origine juris
prudentielle ; le chemin ne doit pas être situé dans une zone
urbanisée et présenter l'aspect d'une rue car dans cette hypo
thèse il constitue, par application d'une jurisprudence constante,
une voie publique au sens domanial du terme c'est-à-dire une voie
communale par destination.

L'origine des chemins ruraux apparaît donc extrêmement diverse
et l'usager n'est pas toujours assuré, au vu des conditions requises,
de se trouver en présence d'un véritable chemin rural au sens
retenu par le législateur. L'intervention du décret précité peut
de toute façon servir d'occasion et de prétexte à une mise en ordre
de toutes les décisions prises, à la régularisation des situations
qui peuvent prêter à contestation et à l'établissement de docu
ments qui, soigneusement conservés aux archives, constitueraient
vraisemblablement pour longtemps la base sur laquelle les autorités
locales fonderaient leur gestion.

C'est pourquoi nous vous demandons d'inviter les communes à
dresser un tableau récapitulatif et une carte des chemins ruraux.
Ces documents, dont l'établissement avait été simplement conseillé
jusqu'ici, devront être établis avec suffisamment de clarté et de
précision pour, à l'occasion, faire foi, et en tout état de cause
répondre au but qui leur est assigné. Vous voudrez bien vous
reporter à cet égard aux circulaires n° 426 du 31 juillet 1961 et
n° 32 du 16 janvier 1962 du ministère de l'intérieur dont, comme
elles le précisent elles-mêmes, les prescriptions peuvent être
mutatis mutandis appliquées aux chemins ruraux. Il suffit en effet
de considérer que le tableau est moins de classement, au sens
juridique du terme, que récapitulatif et qu'il n'existe pas de che
mins ruraux en milieu urbain. Il conviendra seulement d'utiliser
la couleur vert clair pour indiquer sur la carte le tracé des chemins.
Bien entendu les documents à établir ne conserveront leur valeur
et leur efficacité que pour autant qu'une fois dressés ils seront
régulièrement tenus à jour.

C. — La définition des chemins ruraux telle qu'elle vient d'être

er cette
de base
s ruraux.

s réseaux
effectuée
chemins
nus, les
t pas été
es listes
e préfet.
gument,
rtenir à

s ruraux,
prement ;
yndicales

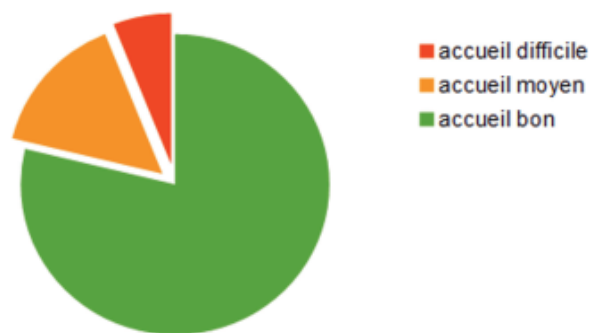
considéré
article 59
ent rem
affecté à
commu
veur de
peut être
in jointe
des actes
(art. 60).
ine juris
ne zone
te hypo
onstante,
une voie

t diverse
re quises,
a sens
il peut
er ordre
itutions
de docu
raient
autorités

mes à
ruraux.
conseillé
é et de
le cause
er vous
1961 et
omme
ne être
en effet
au sens
de che
utiliser
chemins

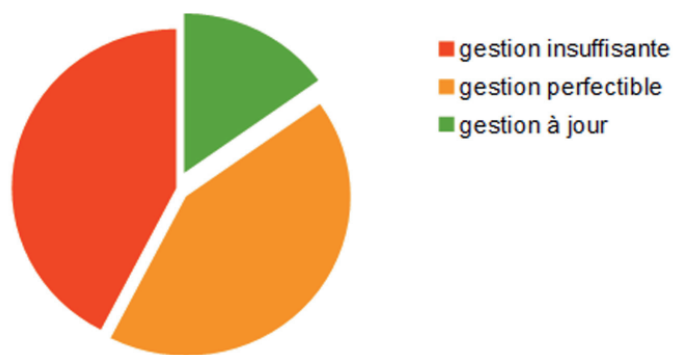
Synthèse de la collecte des données (du 12 novembre au 21 décembre 2018)

L'accueil par le personnel et les élus a été globalement bon et peu de communes (seulement 3) ont tardé pour répondre aux demandes de RDV faites du 5 au 9 novembre 2018.



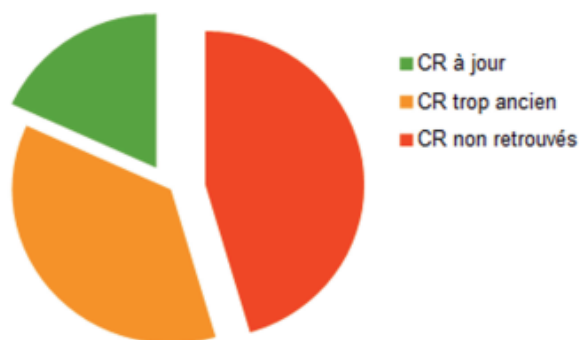
Très peu de communes ont fourni la totalité des documents nécessaires pour diverses raisons :

- L'archivage pose un gros problème dans de nombreuses mairies, malgré le passage de l'archiviste itinérante dans certaines, car il n'est fait que dans le sens dépôt et rarement dans le sens consultation... Le passage à l'informatique a aussi fortement perturbé les pratiques d'archivage.



- La gestion des chemins ruraux a été oubliée dans de nombreuses communes et dans quelques cas, les adjoints à la voirie ne font pas la différence avec les chemins d'exploitation. La notion de domaine public/privé de la commune est souvent mal comprise de par le caractère public de ces chemins.

L'intérêt des chemins ruraux (randonnées, passage des réseaux...) est le plus souvent admis (mais pas toujours) mais peu de communes sont conscientes de la nécessité de **garder un tableau de classement à jour pour pouvoir les défendre** face à des spoliations ou des dégradations...



Le discours général est que les chemins ruraux ne sont pas une priorité face à la surcharge de dossiers à traiter (dont les PLU) et le peu de moyens donnés pour y répondre.

Nombreux élus n'ont d'ailleurs pas jugé nécessaire de discuter du sujet.



• Pour les voies communales, la longueur des voies entrant dans le calcul de la Dotation Globale de Fonctionnement et le besoin de numérotation des voies a permis d'avoir globalement des plans à jour mais il y a parfois des décalages entre les plans de classement et les plans des rues donnés aux habitants.

De nombreux plans de commune ne distinguent pas la nature des voies, ce qui fait que les habitants (et aussi les élus) ne peuvent distinguer la voirie communale des chemins privés. Dans quelques communes, le classement des voies communales était suspendu et l'inventaire a donné l'élan nécessaire à sa finalisation.

La collaboration de Marc Boizard et Johan Gauthier (service assistance technique aux communes) a été importante pour avoir des fichiers rapidement et en format pdf.

La création de ce service par la CAPV pour suppléer à l'arrêt d'assistance aux communes par l'Etat est très appréciée par les communes et est un point très positif pour la réussite de l'inventaire.

Un petit aparté sur les services d'Etat et le contrôle de légalité de la Préfecture

L'Etat s'est fortement désengagé de la voirie (passage des routes nationales aux Départements, fermeture du service DDT de voirie, repris par le Département, lequel a aussi dernièrement renoncé à cette mission.

La CAPV a fait le choix de reprendre cette mission, mais sans avoir la compétence voirie ni de dotation de l'Etat.

En 2014, la Préfecture a envoyé une note aux communes qui rappelle la non-obligation de transmission en Préfecture des actes de voirie...

A ce jour, la Préfecture n'a pas donné de réponse à ma demande :

bonjour

dans le cadre de l'inventaire et diagnostic des voies communales et chemins ruraux de la communauté d'agglomération du pays voironnais, je souhaite connaître comment s'effectue le contrôle de légalité des plans et tableaux de classement de la voirie communale et quel est le service préfectoral qui en a la charge.

Eve Jullien, archiviste itinérante de la CAPV, a fourni aussi une aide précieuse.

Pour certaines communes, une seconde rencontre fut nécessaire pour avoir tous les éléments ou les précisions nécessaires à la compréhension des documents fournis.

Un passage aux archives départementales a été nécessaire pour retrouver les documents du 19^e siècle, voire après.

Ces difficultés non prévues font que la collecte prévue sur 4 semaines en a nécessité presque 8.

Le délai de livraison prévu pour fin avril 2019 n'a été dépassé que de 15 jours.



La mission a été prolongée jusqu'à fin 2019 pour permettre aux communes de bien comprendre le diagnostic établi et la nécessité d'avoir des plans de voirie à jour.

Des RDV ont été repris avec les élus sur octobre, novembre et décembre 2019.

Près de 70 RDV ont eu lieu sur la totalité de l'étude.

Le mandat communal se terminant, il est évident qu'aucune mise à jour pouvait être effectuée en quelques mois.

Il a été conseillé de prendre une délibération pour la lancer afin que les futures équipes municipales soient conscientes du besoin de cette mise à jour.

Le problème des chemins et voies en limite de commune a été approfondi à chaque RDV et il a été conseillé de retrouver le **procès-verbal de délimitation de la commune** réalisé à la création de la commune (dans les années 1800 pour les créations de 1790)

L'analyse des points à vérifier avec les élus a permis d'affiner le diagnostic.

Il a été mis en évidence une nouvelle catégorie de chemin : **le chemin rural non cadastré**. C'est le cas du chemin rural n°23 de la Reviriaz, dit du facteur, à Chirens, non cadastré en son milieu, annoncé sur une longueur de 1584m sur le tableau de 1843 mais absent du plan de 1872...

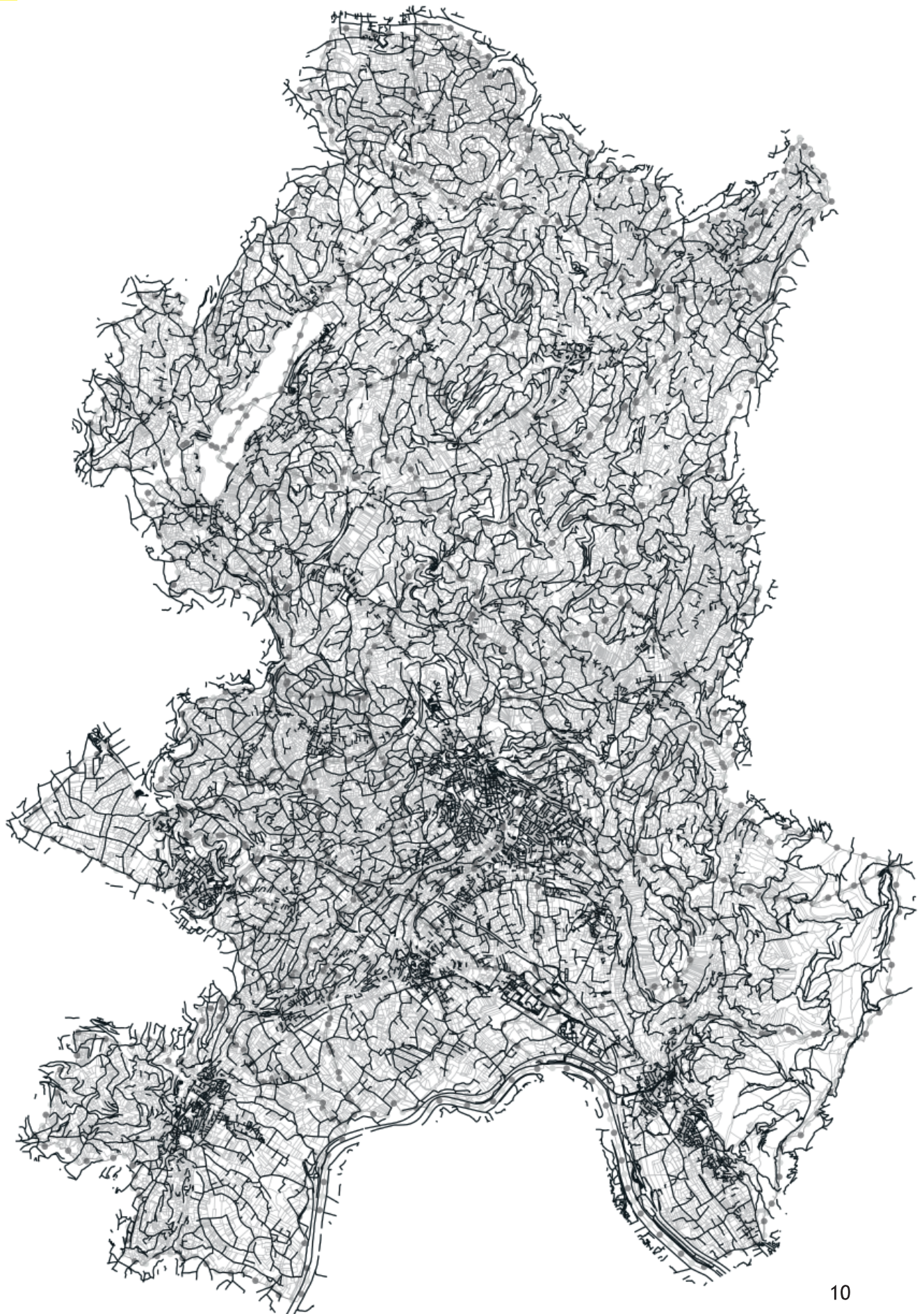


La réponse a été trouvée ici : <http://questions.assemblee-nationale.fr/q14/14-54528QE.htm>
...la circonstance qu'un chemin ne soit pas cadastré doit conduire à s'interroger sur l'origine de sa propriété et sur son affectation ou non à l'usage du public. Si tel est le cas, le régime des chemins ruraux pourra s'appliquer et la commune sera présumée en être propriétaire, conformément aux dispositions de l'article L. 161-3 du code rural et de la pêche maritime.

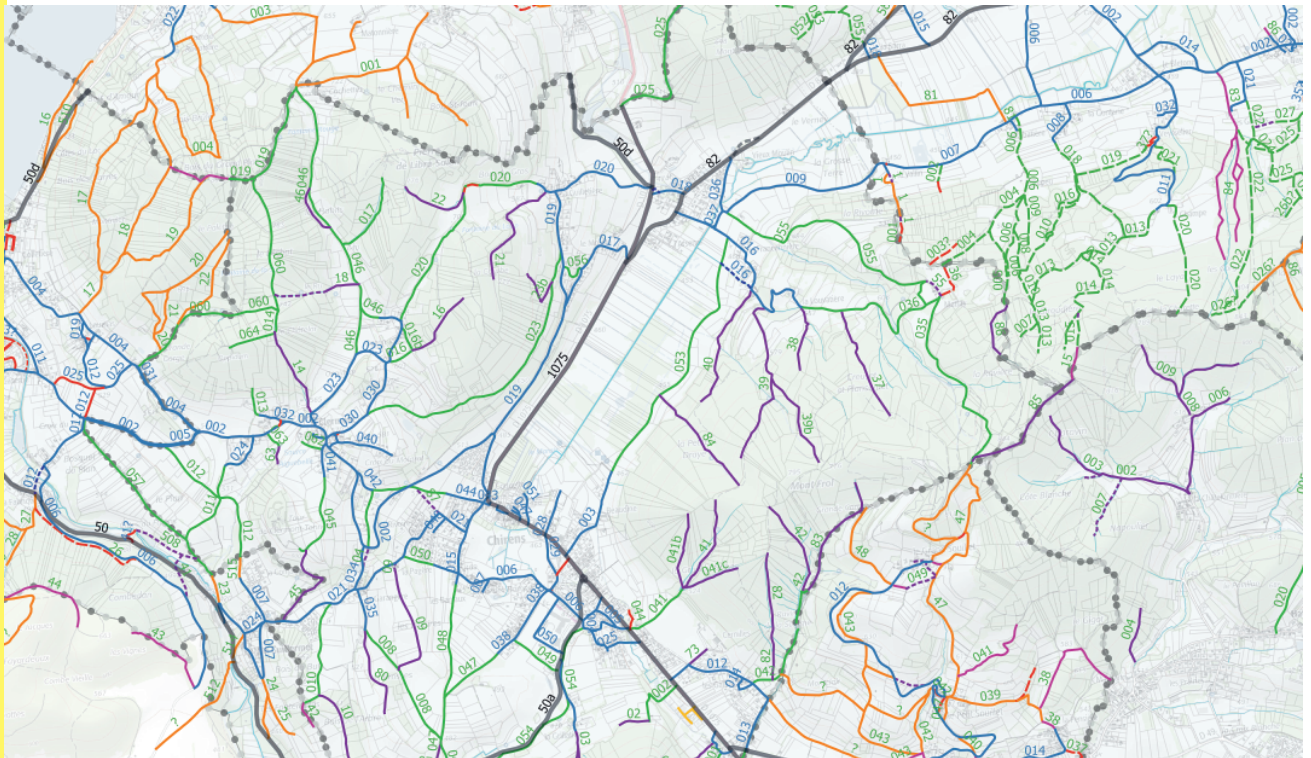
art L. 161-3 : "Tout chemin affecté à l'usage du public est présumé, jusqu'à preuve du contraire, appartenir à la commune sur le territoire de laquelle il est situé."

Je conseillerai d'établir une servitude de passage pour laisser une trace sur le cadastre.

Le SIG (Système d'Information Géographique) de la CAPV avec les voies de la BDTOPO de l'IGN avant l'étude:







XXXcr001: code insee commune + type de voie (vc ou cr) + numero officiel (ou du projet)
 XXXcr501: idem + idem + ancien numero
 XXXcr801: idem + idem + numéro aléatoire (à partir du dernier officiel)

Pour chaque section, il a été donné un numéro commençant par le code INSEE de la commune, un type de voies, les longueurs (longueur calculée par le SIG et annoncée), les remarques, l'année du plan et l'étiquette donnée à la section.

105cr016b	crR	embranchement cr 16	150	petite rivoires sur plan communal 2013	2012	016b
105cr017	crR	jarrées	500	Sarrées !	2012	017
105cr019	crR	cochettes	692		2012	019
105cr020	crR	bois du gros	1400	du bozon à la guilletière	2012	020
105cr020	crRV			à vérifier	2012	
105cr023	crR	reviriaz	1700	dit le chemin du facteur	2012	023
105cr023b	crDP	reviriaz dessous			1840	23b
105cr025	crR	mont bilieu	1200		2012	025
105cr035	crR	malfays au touvat et à mollard rambert	1215	tracé rectifié	2012	035
105cr036	crR	malfays	1100		2012	036
105cr036	crRV			à vérifier ! pas repris en 2005 mais toujours sur cadastre et important pour la liaison avec massieu	1872	36
105cr041	crDP	ruisseau de la bavotte			1840	041
105cr041	crR	ruisseau de la bavotte	350	Ravotte ! ch d'expl. de la ravotte sur cadastre	2012	041
105cr041	crD	ruisseau de la bavotte		tracé décalé / ruisseau sur cadastre	1840	41
105cr042	crR	vécrière	750	ch rural sur cadastre	2012	042

R DU MOULIN DEFILION	105vc029	vc	moulin défilion	235		2012	029
R DU MOULIN DEFILION	105vc029	vc	moulin défilion			2012	
CHE DU BOZON	105vc030	vc	bozon	965		2012	030
RTE DE LOUISIAS	105vc031	vc	louisias	530		2012	031
CHE DU SOUCHET	105vc032	vc	souchet	140		2012	032
CHE DU SOUCHET	105vc032	vc?	souchet	0	Fourche goudronnée...	2012	
CHE DU FAGOT	105vc033	vc	fagot	210		2012	033
CHE DE LA FARNOUSSIÈRE	105vc034	vc	farnoussière	220		2012	034
CHE DES CHARPENES	105vc035	vc	charpènes	230		2012	035
CHE DES CHENEVIÈRES	105vc036	vc	chenevières	312		2012	036
CHE DE LA BARMETTE	105vc037	vc	barmette	108		2012	037
RTE DES JOLIS	105vc038	vc	jolis	459		2012	038
R DES RAMPEAUX	105vc039	vc	rampeaux	220		2012	039
R DES RAMPEAUX	105vc039	vc?	rampeaux	0	fourche !	2012	
CHE DE MOLAROT	105vc040	vc	molarot	384		2012	040
CHE DE MOLAROT	105vc040	vc	molarot			2012	040

La nomenclature prévue pour les voies a évolué au fil de la saisie pour avoir une image la plus fidèle possible de la situation et pour permettre aux élus de comprendre leur réseau.

avenant-2019

Saisie prévue	chemin rural existant physiquement et légalement (cr)	crR
	chemin rural existant légalement et accessible mais nécessité de le remettre en état	crP
	chemin rural Déclassé toujours existant (crD)	crD
	chemin rural Déclassé Perdu (crDP)	crDP
	Chemin rural existant légalement mais avec accès bloqué	crRV
tous les cas rencontrés	Chemin rural Recensé (après 2000)	crR
	Chemin rural Recensé à Vérifier (statut ou terrain)	crRV
	chemin rural à Valider	crV
	chemin rural à Mettre à jour (1980- 2000) ou sur cadastre	crM
	chemin rural à Mettre à jour Disparu (sur le terrain)	crMD
	chemin rural Ancien (dernier plan d'avant 1980)	crA
	chemin rural Ancien Disparu (sur le terrain)	crAD
	chemin rural Délaissé (disparu du dernier plan)	crD
	Chemin rural Désaffecté et Privé sur cadastre	crDP
	voie verte	VV
à classer en Voie Verte ?	VV ?	
sentier non cadastré sur plan de rues	sp	
Saisie prévue	voie communale (vc)	vc
tous les cas rencontrés	voie communale (sur plan)	vc
	voie communale ? (pas sur plan)	vc?
	voie communale Privée sur cadastre	vcP
	voie communale à Valider	vcV
	voie communale Déviée	vcD
	voie communale Ancienne et disparue	vcA
	voie CAPV dans ZA	vz
	voie privée nommée sur plan des rues	vp

Pour chaque commune :

Résumé et notes

VC et CR (carte)

Chemins ruraux (listing)

Voies communales (listing)

Éléments historiques (carte)

Les cartes sont données ici à titre informatif et ne sont pas forcément à jour.

Se reporter au SIG pour avoir la dernière saisie

Fantoir : Fichier ANnuaire TOpographique Initialisé Réduit, anciennement fichier RIVOLI (Répertoire Informatisé des VOies et LLeux-dits), est un fichier (au sens administratif du terme) français listant, par commune, les voies, lieux-dits et ensembles immobiliers.

PDIPR : Plan départemental des itinéraires de promenade et de randonnée

Bilieu

La Buisse

Charancieu

Charavines

Charnècles

Chirens

Coublevie

Massieu

Merlas

Moirans

Montferrat

La Murette

Réaumont

Rives

Saint Aupre

Saint Blaise
du Buis

Saint Bueil

Saint Cassien

Saint Etienne
de Crossey

Saint Geoire
en Valdaine

Saint Jean
de Moirans

Saint Nicolas
de Macherin

Saint Sulpice
des Rivoires

La Sure en
Chartreuse
Pommiers...

La Sure en
Chartreuse
St Julien...

Tullins

Velanne

Villages du
Lac de Paladru
Paladru

Villages du
Lac de Paladru
Le Pin

Voiron

Voissant

Voreppe

Vourey

Résumé et notes

Documents déjà en possession

cadastre napoléonien de 1824
 carte IGN de 1950
 10 000 lieux en pays voironnais, tome 1, carte p. 23
 Fantoir 2018

Rencontre en mairie le 29/11/18 avec Danièle Terpend (secrétaire)
 plus Nadine Clor (éluée référente PDIPR) à la fin de l'entrevue.

Documents collectés :

chemins 1837

chemins ruraux 1844

PDF

chemins vicinaux 1868 + plan

plan 1874

voies communales 1959 plan et tableau

voies communales plan 1979

voies communales et **chemins ruraux 1985**

PDF

modifications 1995

plan des rues 2009

voies communales 2010

PDF

Tous les documents nécessaires ont été fournis, mais vu la date du dernier classement des chemins ruraux (1985), une mise à jour est nécessaire, avec un tableau qui les identifie clairement (numéro et nom).

Le chemin de Brénetière a été dévié et ceci doit être mis à jour.

La commune a créé des cheminements doux sur des parcelles communales, à mettre en voie verte.

A ce jour, pas de servitude de passage sur les parcelles. Il a été conseillé de faire établir ces servitudes et de se rapprocher du service tourisme de la CAPV pour toute idée de cheminement.

Le plan des rues ne distingue pas les voies publiques (voie communale et chemin rural) et les voies privées (lotissement ou voie privée et chemin d'exploitation)

Cela peut créer des conflits d'usage...

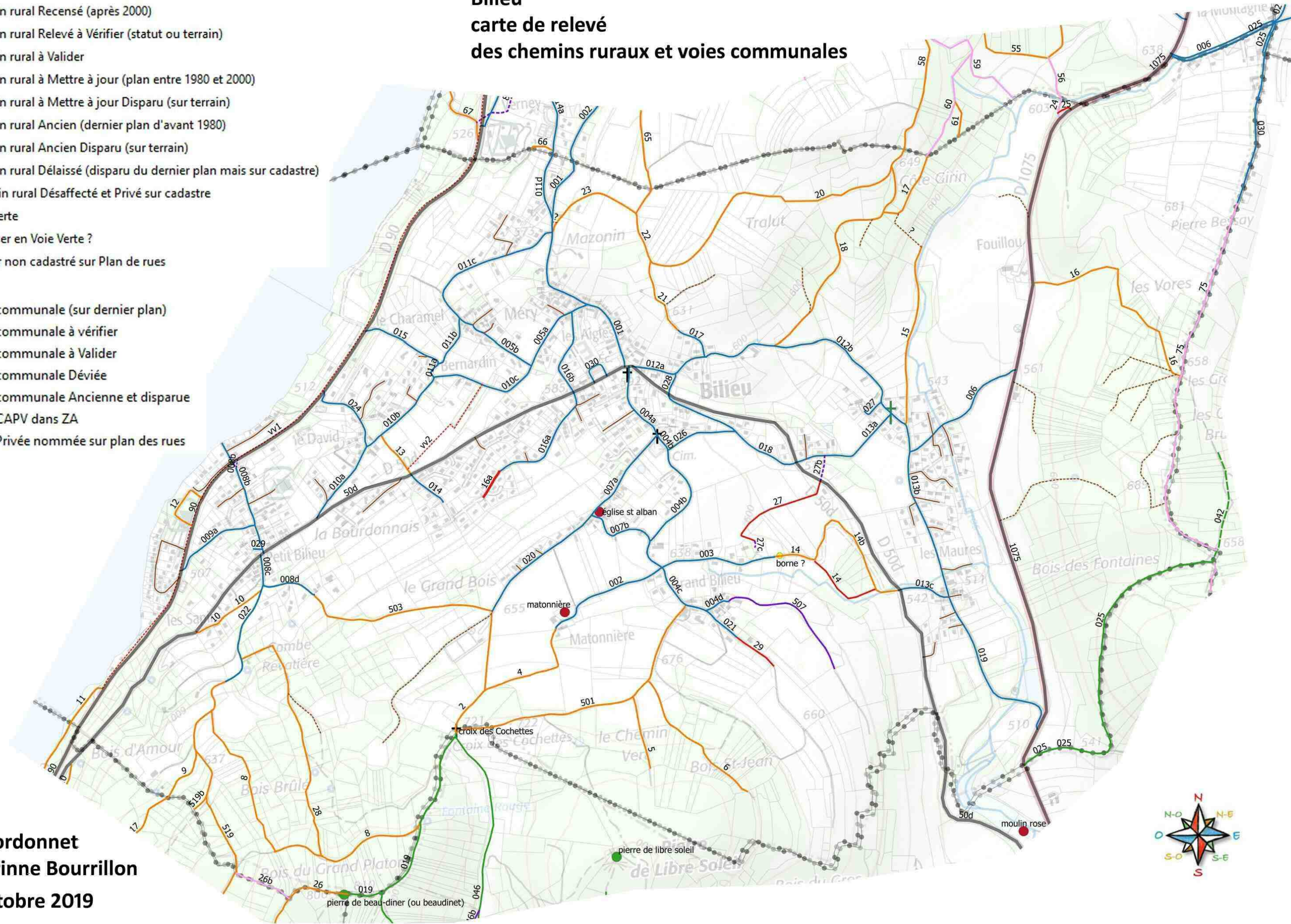
RDV le 3 octobre 2019 avec M. le maire, Nadine Vlior, Daniele Terpend et Bruno Barré. Les points à vérifier ont été vus ensemble dont la fin de la VC 16.

Il a été conseillé de faire une mise à jour des voies communales (+ les chemins ruraux) en même temps que l'enquête publique pour le PLU, prévue pour fin 2019.

Bilieu

carte de relevé des chemins ruraux et voies communales

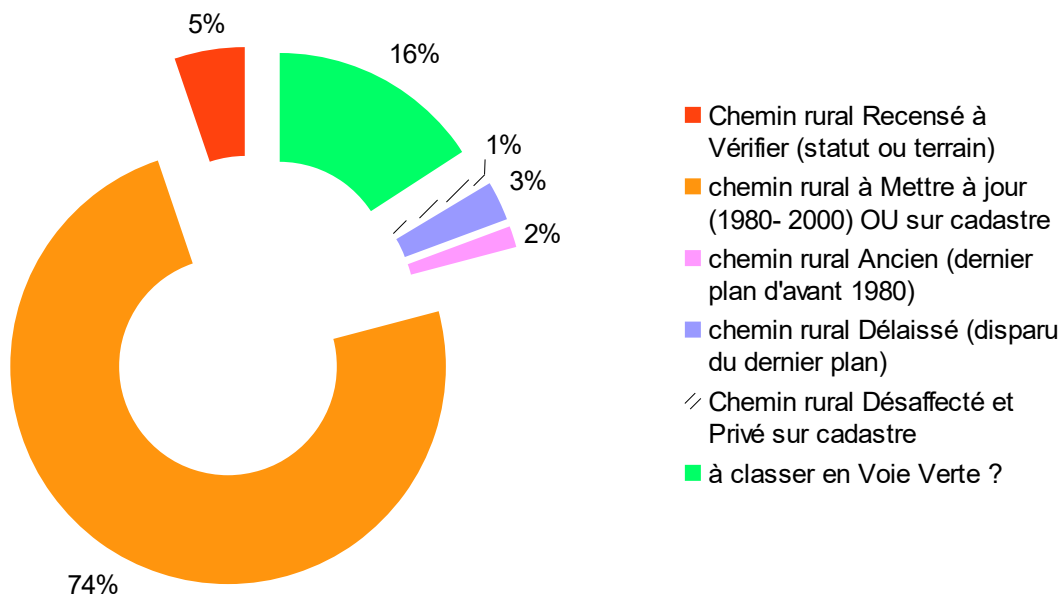
- CR-plan**
- chemin rural Recensé (après 2000)
 - chemin rural Relevé à Vérifier (statut ou terrain)
 - chemin rural à Valider
 - chemin rural à Mettre à jour (plan entre 1980 et 2000)
 - chemin rural à Mettre à jour Disparu (sur terrain)
 - chemin rural Ancien (dernier plan d'avant 1980)
 - chemin rural Ancien Disparu (sur terrain)
 - chemin rural Délaissé (disparu du dernier plan mais sur cadastre)
 - Chemin rural Désaffecté et Privé sur cadastre
 - voie verte
 - à classer en Voie Verte ?
 - sentier non cadastré sur Plan de rues
- VC-plan**
- voie communale (sur dernier plan)
 - voie communale à vérifier
 - voie communale à Valider
 - voie communale Déviée
 - voie communale Ancienne et disparue
 - voie CAPV dans ZA
 - voie Privée nommée sur plan des rues



Coordonnet
Corinne Bourrillon
octobre 2019

cr bilieu

		longueur SIG	
crR	Chemin rural Recensé (après 2000)		
crRV	Chemin rural Recensé à Vérifier (statut ou terrain)	843	potentiel
crV	chemin rural à Valider		
crM	chemin rural à Mettre à jour (1980- 2000) OU sur cadastre	11895	
crMD	chemin rural à Mettre à jour Disparu (sur le terrain)		
crA	chemin rural Ancien (dernier plan d'avant 1980)	257	
crAD	chemin rural Ancien Disparu (sur terrain)		
crD	chemin rural Délaissé (disparu du dernier plan)	469	
crDP	Chemin rural Désaffecté et Privé sur cadastre	98	
VV	voie verte		
VV ?	à classer en Voie Verte ?	2548	
		16110	
sp	sentier non cadastré sur plan de rues	3210	hors plan



XXXcr001: code insee commune + type de voie (vc ou cr) + numero officiel (ou du projet)

XXXcr501: idem + idem + ancien numero

XXXcr801: idem + idem + numéro aléatoire (à partir du dernier officiel)

NUM	TYPE	NOM	LG ANN	REMARQ	DATE_ PLAN	ETIQ
043cr501	crM	du grand billieu à la croix des cochettes	0	1800 m sur cr 1 de 1844	1985	501
043cr503	crM	de l'église au petit bilieu	0	1300 m cr 3 en 1844	1985	503
043cr507	crD	impasse de chemin vert sur plan de 2009 / cr 7 du grand bilieu à la guilletière en 1840	0		2009	507
043cr519	crM		0	cr 19 tendant à la montagne du raffet en 1844	1985	519

cr bilieu

043cr519b	crM	0		1985	519b
043cr802	crM	0	cr de la mairie aux cochettes	1985	2
043cr804	crM	0	cr de matonnière sur cadastre	1985	4
043cr804	crM	0	cr de la mairie à tralut sur cadastre	1985	
043cr805	crM	0		1985	5
043cr806	crM	0		1985	6
043cr808	crM	0	sur plan 1959 et cr sur cadastre	1929	8
043cr809	crM	0		1985	9
043cr827b	crDP	0		0	27b
043cr810	crM	0	chemin du petit bilieu	1995	10
043cr811	crM	0	vc 9 en 1985	1985	11
043cr812	crM	0	vc 09b déclassée en 2010 / propriété commune camping	0	12
043cr813	crM	0		1985	13
043cr814	crRV	0	cr de chirens au grand bilieu sur cadastre	1985	14
043cr814	crM	0	cr de chirens au grand bilieu sur cadastre	1985	14
043cr814b	crM	0	tracé décalé / déplacement CR ?	0	14b
043cr815	crM	0		1985	15
043cr816	crM	0	cr du mont bilieu sur cadastre	1985	16
043cr817	crM	0		1985	17
043cr818	crM	0	cr de bilieu à cote girin sur cadastre	1985	18
043cr820	crM	0	cr de la mairie à tralut sur cadastre	1985	20
043cr821	crM	0	cr de maljonin sur cadastre	1985	21
043cr822	crM	0	cr de regoulière sur cadastre	1985	22
043cr823	crM	0		1985	23
043cr824	crA	0		1868	24
043cr825	crRV	0	dans l'emprise de la route nationale / accès RN fermé		25
043cr826	crM	0	ch de la léchat à la croix des cochettes cr de la croix des cochettes sur cadastre	1868	26
043cr826b	crA	0	sur 1868	1868	26b
043cr827	crRV	0	sur cadastre napoléonien mais pas repris dans plans cr / à régulariser		27
043cr827c	crDP	0			27c
043cr828	crM	0	cr de petit bilieu à la commune sur cadastre	1985	28
043cr829	crRV	0		2009	29
043sp80x	sp	0		2009	
043vv801	VV?	0	voie verte !	0	vv1
043vv802	VV?	0		0	vv2

vc bilieu

		longueur SIG
vc	voie communale (sur plan)	13932
vc?	voie communale ? (pas sur plan)	169
vcP	voie communale Privée sur cadastre	88
vcV	voie communale à Valider	
vcD	voie communale Déviée	30
vcA	voie communale Ancienne et disparue	22
vz	voie CAPV dans ZA	
vp	voie privée nommée sur plan des rues	3055
		17296

XXXcr001: code insee commune + type de voie (vc ou cr) + numero officiel (ou du projet)

XXXcr501: idem + idem + ancien numero

XXXcr801: idem + idem + numéro aléatoire (à partir du dernier officiel)

14127 14 127 sur tableau 2010

NOM_BDT	NUM	TYPE	NOM	LG_ANN	REMARQ	DATE_PLAN	ETIQ
RTE DE MONTFERRAT	043vc001	vc	montferrat	830		2010	001
MTE DE MATONNIERE	043vc002	vc	matonnière	370		2010	002
CHE DE LA BRENETIERE	043vc003	vc	brénetière	332		2010	003
RTE DU TISSAGE	043vc004a	vc	tissage	267		2010	004a
RTE DE PRA CHAVAN	043vc004b	vc	pra chavan	438		2010	004b
RTE DU GRAND BILIEU	043vc004c	vc	grand bilieu	332		2010	004c
IMP DU CHE VERT	043vc004d	vc	chemin vert	78		2010	004d
RTE DE PRE VERGER	043vc005a	vc	pré verger	280		2010	005a
RTE DE LA ROUSETTE	043vc005b	vc	roussette	279		2010	005b
RTE DES ECHENAU	043vc006	vc	échenaux	453		2010	006
CHE DU SABOT DE LA CURE	043vc007a	vc	sabot de la cure	335		2010	007a
CHE DE MALEN	043vc007b	vc	malen	245		2010	007b
IMP DE LA CHAPELLE	043vc008a	vc	chapelle	40		2010	008a
MTE DU PETIT BILIEU	043vc008b	vcA	petit bilieu			2010	008b
MTE DU PETIT BILIEU	043vc008b	vc	petit bilieu	312		2010	008b
	043vc008b	vcD		0	à rectifier sur plan des voies communales	0	008b
MTE DU RAFFET	043vc008c	vc		97		2010	008c
MTE DE REVATIERE	043vc008d	vc		185		2010	008d
RTE DE COMBE ET PRE	043vc009a	vc	combe et pré	290		2010	009a

vc bilieu

CHE DU DAVID	043vc010a	vc	david	275	le 024 a le meme nom	2010	010a
RTE DE GRAND PRE	043vc010b	vc	grand pré	314		2010	010b
RTE DE MAS ET GRAND REY	043vc010c	vc	mas et grand pré	365		2010	010c
RTE DE MAS ET GRAND REY	043vc011a	vc	grand pré !	65	route de grand pé sur tableau	2010	011a
CHE DU BERNARDIN	043vc011b	vc	bernardin	168		2010	011b
CHE DE LA JACQUINIÈRE	043vc011c	vc	jacquinière	525		2010	011c
CHE DU FAYS	043vc011d	vc	fays	257		2010	011d
RTE DE FAYARDE ET COTES	043vc012a	vc	fayarde er cotes	260		2010	012a
RTE DE LA TAILLEE	043vc012b	vc	taillée	768		2010	012b
RTE RENE IMPERIALI	043vc013a	vc	rené impériali	371		2010	013a
RTE DES MAURES	043vc013b	vc	maures	653		2010	013b
CHE DES FRENES	043vc013c	vc	frênes	166		2010	013c
IMP DU BARDONNET	043vc014	vc		123		2010	014
CHE DU BERNARDIN	043vc015	vc	bernardin	265		2010	015
IMP DES MURGIÈRES	043vc016a	vc	murgières	493		2010	016a
IMP DE PRE VERGERS	043vc016a	vcP	murgières	0	vc 6 à rajouter en 1985 / disparue du plan de 1995 / voie privée	2010	16a
R ROLAND CHEVALLIER	043vc016b	vc	roland chevalier	288	rolland chevalier sur tableau	2010	016b
CHE DE MALJONNIN	043vc017	vc	maljonnin	140		2010	017
CHE DE CHANTARET	043vc018	vc	chantaret	478		2010	018
CHE DES ETANGS	043vc019	vc	étangs	578		2010	019
RTE DU GRAND BOIS	043vc020	vc	grand bois	485		2010	020
IMP DU TRAVERS	043vc021	vc	travers	175		2010	021
MTE DU RAFFET	043vc022	vc		375		2010	022
CHE DU DAVID	043vc024	vc	david	270		2010	024
CHE DE PIERRE BESSEY	043vc025	vc	pierre bessey	560		2010	025
CHE DE PIERRE BESSEY	043vc025	vc	pierre bessey		doublon	2010	
CHE DU PETIT ESSARD	043vc026	vc	petit essard	230		2010	026
IMP DES GLYCINES	043vc027	vc	glycines	85		2010	027
CHE DE LA CULETTE	043vc028	vc	culette	67	voirie nouvelle	2010	028
IMP DES 3 FONTAINES	043vc029	vc	3 fontaines	50	voirie nouvelle	2010	029
	043vc030	vc	écoles	115	voirie nouvelle	2010	030

vc bilieu

IMP DES CYGNES	043vc831	vc?	cygnes	0	en partie sur emprise route nationale ?	0	31
IMP DES 3 CEDRES	043vp80x	vp	3 cèdres	0		2009	
IMP LES AIGLES	043vp80x	vp	aigles	0		2009	
IMP DES BAINS	043vp80x	vp	bains	0		2009	
IMP DE BELLECOMBE	043vp80x	vp	bellecombe	0		2009	
IMP DU BELVEDERE	043vp80x	vp	belvédère	0		2009	
IMP DU BOUVREUIL	043vp80x	vp	bouvreuil	0		2009	
IMP CEZANNE	043vp80x	vp	cézanne	0		2009	
IMP DU CHAMP DIEU	043vp80x	vp	champ dieu	0		2009	
IMP DE CHAMEL	043vp80x	vp	chamel	0		2009	
IMP DES CHATAIGNIERS	043vp80x	vp	chataigniers	0		2009	
IMP LE CONVERS	043vp80x	vp	convers	0		2009	
IMP DE CORBEL	043vp80x	vp	corbel	0		2009	
ALL DU CRAS	043vp80x	vp	cras	0		2009	
IMP DU FOUR A PAIN	043vp80x	vp	four à pain	0		2009	
IMP RAYMOND GUERAUD PINET	043vp80x	vp	gueraud pinet	0		2009	
IMP DU HERON	043vp80x	vp	héron	0		2009	
IMP DES ILES	043vp80x	vp	iles	0		2009	
IMP DE LARCHAT	043vp80x	vp	larchat	0		2009	
IMP DES LYS	043vp80x	vp	lys	245		2009	
IMP DE LA MARTINIERE	043vp80x	vp	martinière	0		2009	
IMP DU MAS DES MAURES	043vp80x	vp	mas des maures	0		2009	
IMP DES MELEZES	043vp80x	vp	mélèzes	0		2009	
IMP DES NOYERS	043vp80x	vp	noyers	0		2009	
IMP DE PENSARDIERE	043vp80x	vp	pensardière	0		2009	
IMP PEREZ ROUX	043vp80x	vp	perez roux	0		2009	
IMP PLAN ET OACARIE	043vp80x	vp	plan et oacarie	0		2009	
IMP DE PRE BILIEU	043vp80x	vp	primévères ?	0		2009	
IMP DE LA ROSERAIE	043vp80x	vp	roseraie	0		2009	
IMP DU RU DU CRAS	043vp80x	vp	ru du cras	0		2009	
IMP DES SAPINS	043vp80x	vp	sapins	0		2009	
IMP ERIC TABARLY	043vp80x	vp	tabarly	0		2009	
IMP DE LA VIEILLE GRANGE	043vp80x	vp	vieille grange	0		2009	



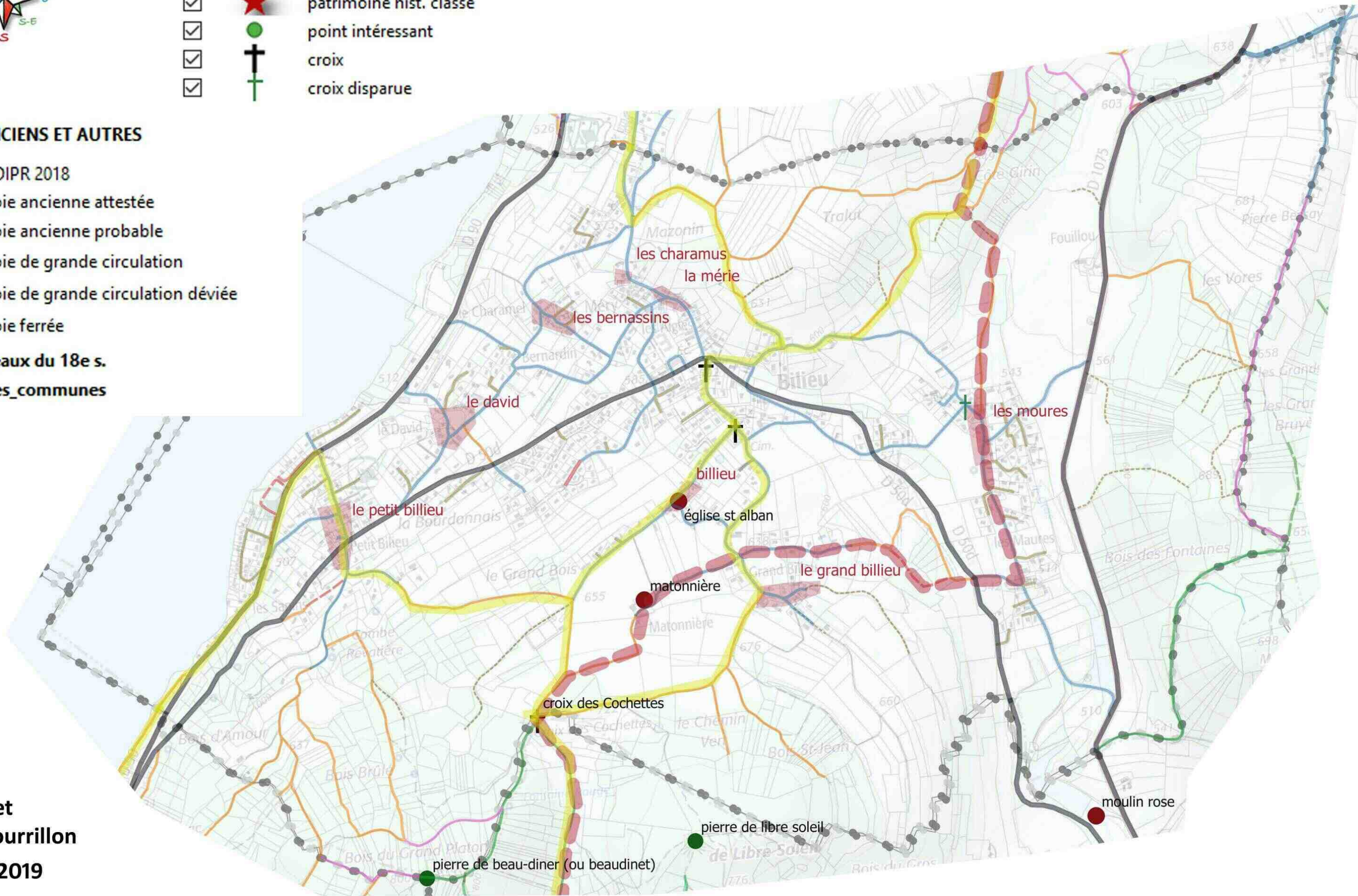
SITES

- patrimoine naturel
- patrimoine historique
- ★ patrimoine hist. classé
- point intéressant
- ✚ croix
- ✚ croix disparue

Bilieu
carte provisoire d'analyse historique

CH ANCIENS ET AUTRES

- PDIPR 2018
- Voie ancienne attestée
- Voie ancienne probable
- Voie de grande circulation
- voie de grande circulation déviée
- + voie ferrée
- hameaux du 18e s.
- limites_communes



Résumé et notes

Documents déjà en possession

cadastre napoléonien de 1819
 carte d'état-major de 1927
 10 000 lieux en pays voironnais, tome 1, carte p. 66-67
 Fantoir 2018

Rencontre en mairie le 29/11/18 avec Cédric Costa des services techniques.
 L'adjoint référent PDIPR est Bernard Rodot

Documents collectés :

chemins vicinaux et ruraux 1824 tableau
 chemins vicinaux post 1865 (non daté)
chemins ruraux 1882 tableau
plan voirie 1981 (sans tableau)
voies communales 2012
 chemins ruraux projet 2015 non validé

PDF

PDF

PDF

Le plan des chemins ruraux réalisé 2015 devrait être validé car le dernier plan de 1981 est trop ancien et trop imprécis !

Mail envoyé le 07/12/18 à Cédric Costa :
bonjour

je fais le point sur les communes et au vu des documents que nous avons trouvé, il me semble important de faire une rencontre avec l'adjoint Bernard Rodot pour que je sache si je rentre sur la couche "chemins ruraux actuels" les chemins ruraux de 1981 (sans tableau de nom et de longueur), sachant qu'ils sont trop vieux pour être vraiment opposables ou si je rentre le 2015 sous la catégorie à valider.

Pour le second cas, qui serait le plus pertinent, il faut que la commune s'engage à finaliser votre travail.

cordialement

RDV du 21 décembre avec Bernard Rodot, Cédric Costa, plus M. Brochier, DGS.

La commune souhaiterait un soutien financier ou humain (mutualisation d'un poste) de la part de la CAPV.

Appel en mars 2019 : La commune a pris la décision de finir le plan des chemins ruraux commencé en 2015.

Remarques suite à la saisie SIG :

- Le plan des voies communales comporte quelques voies qui sont encore privées sur le cadastre. **A régulariser auprès du cadastre.**
 - Le **chemin du troubadour déclassé en 2012** est devenu parcelle privée... Y a t-il eu enquête publique pour l'aliénation de ce chemin, devenu rural ?
 - Des chemins ont été ajoutés au projet de 2015 car présents sur le plan de 1865.
- Attention les **numéros de voies communales sur le projet 2015** des chemins ruraux ne correspondent pas toujours à ceux de 2012 !
- Les **chemins cadastrés de la commune** doivent provenir d'une dissolution d'AFR (à vérifier) et sont de fait des chemins ruraux

Il faut prendre une délibération pour lancer la mise à jour des chemins ruraux.

Le plan des voies communales mériterait aussi d'être revu.

RDV du 22/11/2019 avec M. Rodot, adjoint; M. Rey Gorrez, conseiller délégué; M. Brochier, DGS et Cédric Costa des services techniques.

Le diagnostic a été passé en revue sur les points à vérifier.

Il reste deux voies communales du plan de 2012 qui sont privées sur le cadastre :

la vc 1 : acquisition à faire

la vc 12 : vérifier si le cadastre a été mis à jour (acquisition faite)

Des voies communales doivent être rajoutées au classement de 2012. Pour les voies qui appartiennent à la mairie et les chemins ruraux goudronnés, il suffit de le rajouter au tableau avec un plan succinct et de prendre une délibération pour approuver le nouveau classement.

Pour les voies privées à passer en voie communales, il faut une enquête publique.

Pour les chemins ruraux, ne pas oublier les chemins en limite de commune.

ex :

le chemin du Chouri, voir avec St Jean de Moirans

ou le 44b et le 44 dans les gorges du Bret (avec St Julien)

Pour le chemin des écoliers, qui n'est pas cadastré sur une partie, il est conseillé d'établir une servitude de passage pour éviter de perdre le chemin en cas de vente des parcelles.

<http://questions.assemblee-nationale.fr/q14/14-54528QE.htm> ...*la circonstance qu'un chemin ne soit pas cadastré doit conduire à s'interroger sur l'origine de sa propriété et sur son affectation ou non à l'usage du public. Si tel est le cas, le régime des chemins ruraux pourra s'appliquer et la commune sera présumée en être propriétaire, conformément aux dispositions de l'article L. 161-3 du code rural et de la pêche maritime.*

art L. 161-3 : "Tout chemin affecté à l'usage du public est présumé, jusqu'à preuve du contraire, appartenir à la commune sur le territoire de laquelle il est situé."

Je conseillerai d'établir une servitude de passage pour laisser une trace sur le cadastre.

Certains chemins n'ont pas été vus pendant la réunion et je les ai laissés en crM, crA...

Idem pour certaines voies (au centre, comme la rue de Vauréal ou des voies étroites dans le centre, mises en voie verte.

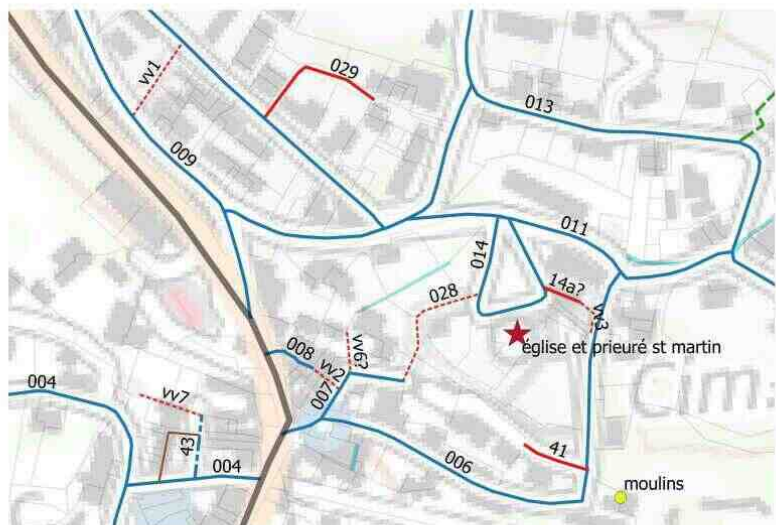
On peut en discuter par téléphone si besoin.

Il est conseillé de prendre une délibération pour lancer la mise à jour des chemins ruraux et des voies communales qui nécessite une enquête afin que Cédric Costa puisse commencer à travailler sur le plan des chemins.



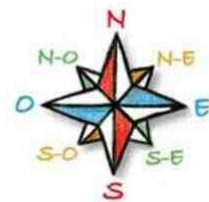
VC-plan

- voie communale (sur dernier plan)
- voie communale à vérifier
- - - voie communale à Valider
- - - voie communale Déviée
- - - voie communale Ancienne et disparue
- voie CAPV dans ZA
- voie Privée nommée sur plan des rues



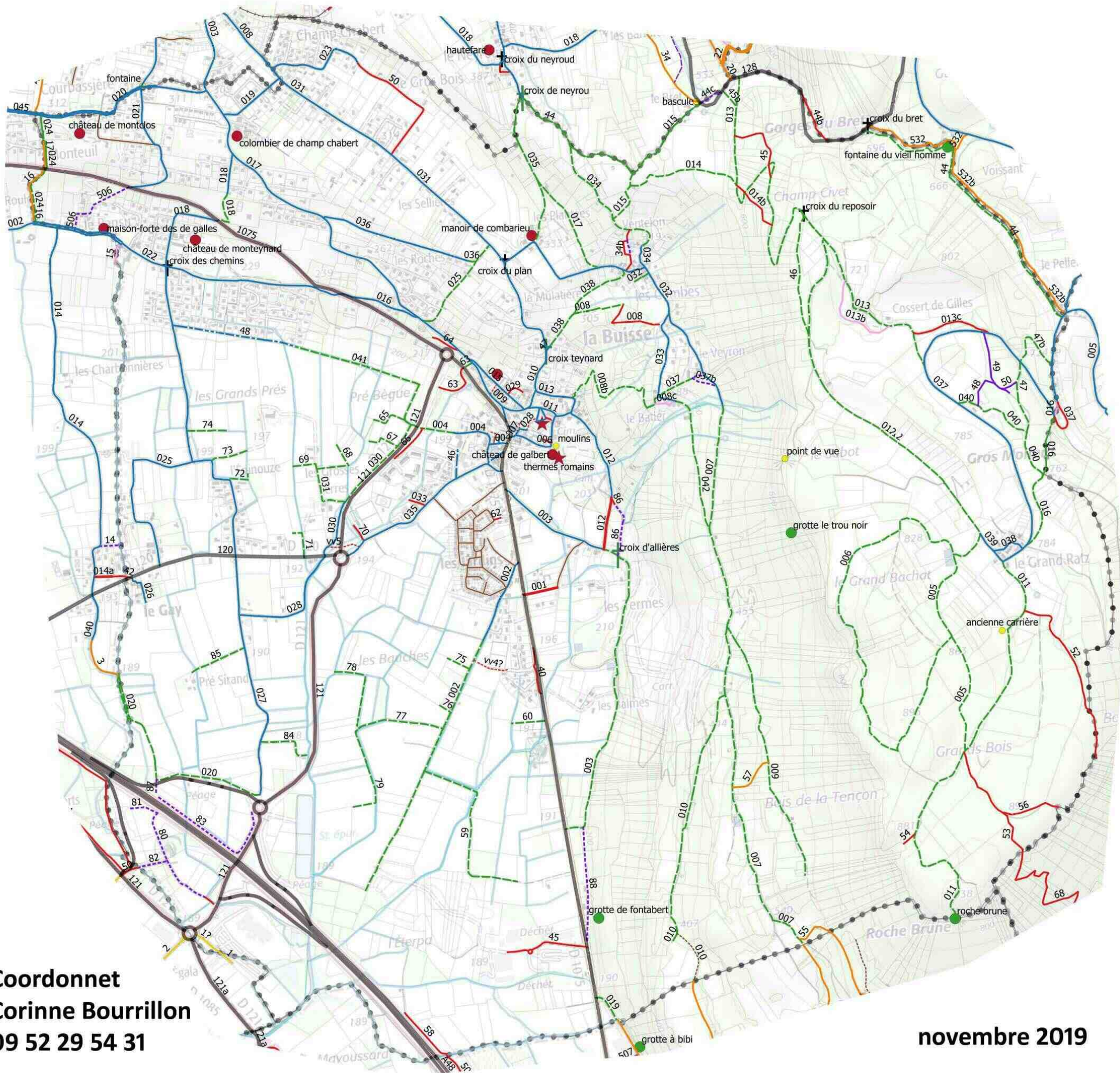
la Buisse

carte des chemins ruraux et voies communales



CR-plan

- chemin rural Recensé (après 2000)
- - - chemin rural Relevé à Vérifier (statut ou terrain)
- - - chemin rural à Valider
- chemin rural à Mettre à jour (plan entre 1980 et 2000)
- - - chemin rural à Mettre à jour Disparu (sur terrain)
- chemin rural Ancien (dernier plan d'avant 1980)
- - - chemin rural Ancien Disparu (sur terrain)
- chemin rural Délaissé (disparu du dernier plan mais sur cadastre)
- - - Chemin rural Désaffecté et Privé sur cadastre
- voie verte
- - - à classer en Voie Verte ?
- - - sentier non cadastré sur Plan de rues

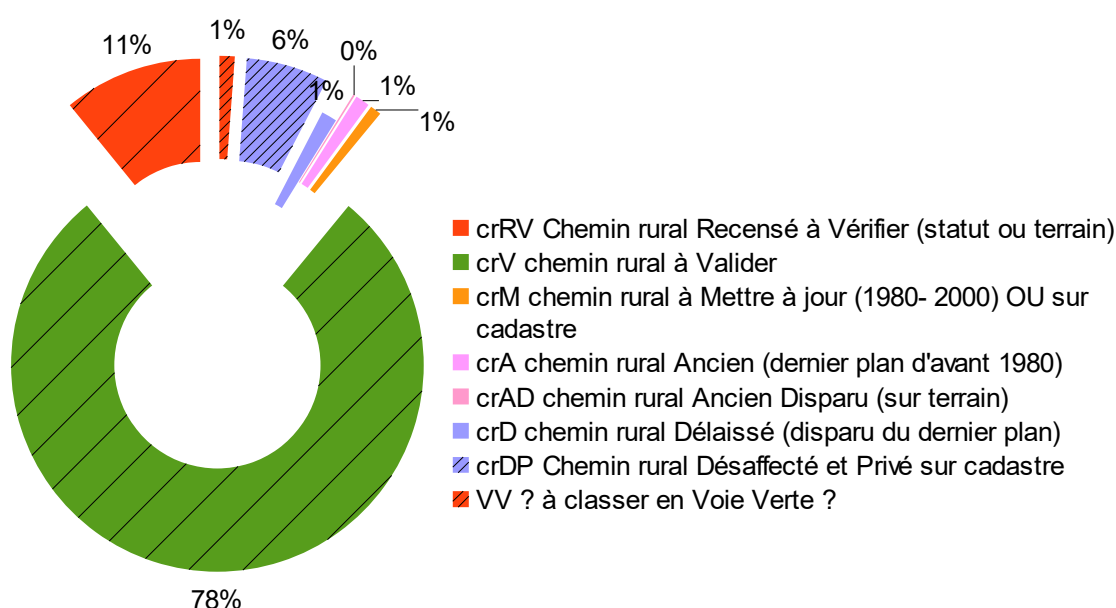


Coordonnet
Corinne Bourrillon
09 52 29 54 31

novembre 2019

cr la buisse

		longueur SIG	
crR	Chemin rural Recensé (après 2000)		
crRV	Chemin rural Recensé à Vérifier (statut ou terrain)	4166	potentiel
crV	chemin rural à Valider	29916	
crM	chemin rural à Mettre à jour (1980- 2000) OU sur cadastre	333	
crMD	chemin rural à Mettre à jour Disparu (sur le terrain)		
crA	chemin rural Ancien (dernier plan d'avant 1980)	432	
crAD	chemin rural Ancien Disparu (sur terrain)	55	
crD	chemin rural Délaissé (disparu du dernier plan)	465	
crDP	Chemin rural Désaffecté et Privé sur cadastre	2450	hors plan
VV	voie verte		
VV ?	à classer en Voie Verte ?	456	
sp	sentier non cadastré sur plan de rues	215	hors plan
		38488	



XXXcr001: code insee commune + type de voie (vc ou cr) + numero officiel (ou du projet)

XXXcr501: idem + idem + ancien numero

XXXcr801: idem + idem + numéro aléatoire (à partir du dernier officiel)

NUM	TYPE	NOM	LG_ANN	REMARQ	DATE_PLAN	ETIQ
061cr002	crV	plaine	0		2015	002
061cr003	crV		0	voie romaine de grenoble à vienne	2015	003
061cr004	crV	chantabot !	0	rue de chantabot existe déjà (vc 5) et chemin aussi vc 4	2015	004
061cr005	crV	grand bachat	0	ch dit de grand bachet sur cadastre	2015	005
061cr006	crV	tracolin	0	ch de tracolin sur cadastre	2015	006
061cr007	crV	tençon	0	vc 14 de buisse en 1865 / PDIPR	2015	007
061cr008	crRV	écoliers	0	la voie n'existe pas sur la cadastre. Servitude de passage à établir / PDIPR	2015	008
061cr008	crV	écoliers	0	PDIPR	2015	008

cr la buisse

061cr008b	crV		0	ch de la buisse au veyron sur cadastre / PDIPR / changer de numéro !	2015	008b
061cr008c	crA		0	ancien tracé sur plan 1865 / voie toujours publique sur cadastre	1865	008c
061cr009	crV	chemin neuf	0	cr 11 du clôt en 1882 / chemin neuf dit du clot sur cadastre	2015	009
061cr010	crV	charboutonnière sur cadastre	0	cr de charbotonnière en 1824 ou charbotonnière en 1882 / ne va pas jusqu'à la limite sur plan 1865	2015	010
061cr010	sp		0	parcelles privés / convention avec privés pour PDIPR	2015	010
061cr011	crV	grands bois	0	chemin de grands bois aux ratz sur cadastre / PDIPR	2015	011
061cr012	crV	grand ratz	0	chemin vicinal 12 du cossert des gilles en 1865 / PDIPR	2015	012
061cr013	crV	cossert des ! gilles	0	chemin vicinal 12 du cossert des gilles en 1865	2015	013
061cr013	crV	cossert des ! gilles	0	chemin vicinal 12 du cossert des gilles en 1865 / PDIPR	2015	013
061cr013b	crA		0	tracé sur plan 1865 / plus de trace / à régulariser ?	1865	013b
061cr013c	crRV		0	chemin d'exploitation sur cadastre mais continué par chemin rural ? / ancien chemin sur cadastre 1819 / pas repris dans plan	1819	013c
061cr014	crV	combes du grand ratz	0	PDIPR	2015	014
061cr014b	crRV	combes du grand ratz	0	tracé de 1865	1865	014b
061cr015	crV	bret	0	cv 11 de ratz en 1865 / PDIPR	2015	015
061cr016	crAD	grand ratz à st julien	0	cr 1 du brun en 1882 1500 m	2015	016
061cr016	crV	grand ratz à st julien	0	cr 1 du brun en 1882 1500 m	2015	016
061cr017	crV	plantées	0		2015	017
061cr018	crV	carle	0		2015	018
061cr019	crV	balmes	0	acces interdit justifié par chute de pierres	2015	019
061cr020	crV	grands verts	0	cv 7 du bas gay en 1865 / cr du troubadour sur cadastre	2015	020
061cr020	crV		0	tracé 2015 à modifier !	2015	020
061cr024	crV	chouri	0	déclassement de 2012 425 m annoncé mais 150 maxi !	2015	024
061cr025	crV	sellier	0	rejoint la VC ! ch du celier en 1824 / cr 15 des seglières en 1882 / PDIPR	2015	025
061cr028	VV?	vilet (escalier du	0	pas de cr en zone urbaine !	2015	028
061cr029	crRV	charrière	0	sur cadastre 1819 et sur plan 1865 / goudronné au départ (VC ?) et semble clos après virage...	2015	029
061cr030	crV	grosses terres	0		2015	030
061cr031	crV		0		2015	031
061cr032	crV	chemin des combes	0		2015	032
061cr033	crRV		0	demande d'achat	2015	033
061cr034	crV		0		2015	034

cr la buisse

061cr035	crV	neyroud	0	PDIPR	2015	035
061cr036	crV	perrotière	0		2015	036
061cr037	crDP	veyron	0	chemin désaffecté et aliéné	2015	037
061cr037	crV	veyron	0		2015	037
061cr037b	crDP		0	sur cadastre 1819	1819	037b
061cr038	crV	romagnieux	0		2015	038
061cr038	crV	romagnieux	0	PDIPR	2015	038
061cr040	crV	évêque	0	cv 20 en 1865	2015	040
061cr041	crV	eygalière	0		2015	041
061cr042	crV	batiers à la tençon	0	cv 15 des batiers en 1865 / PDIPR	2015	042
061cr506	crDP	cassine	0	voie devenue privée	1882	506
061cr834b	crDP		0		0	34b
061cr834b	crRV		0		0	34b
061cr844	crV		0	cv 11 de ratz en 1865 / ch rural du louvasset sur cadastre	1965	44
061cr844b	crRV		0	cv 11 de ratz en 1865	1865	44b
061cr844c	crDP		0	cv 11 de ratz en 1865	1865	44c
061cr845	crRV		0	chemin vicinal 12 du cossert des gilles en 1865	1865	45
061cr845b	crV		0	chemin vicinal 12 du cossert des gilles en 1865 ?	1864	45b
061cr846	crV		0	chemin vicinal 12 du cossert des gilles en 1865	2015	46
061cr847	crV		0	chemin du grand ratz à pommier sur cadastre	0	47
061cr847b	crV		0	chemin du grand ratz à pommier ?	0	47b
061cr848	crD		0	sur cadastre napoléonien / pas repris	1819	48
061cr849	crD		0	sur cadastre napoléonien / pas repris	1819	49
061cr850	crD		0	sur cadastre napoléonien / pas repris	1819	50
061cr850	crRV		0	chemin perdu par commune / mais pas en parcelle privée sur cadastre ? mise à jour du cadastre ?	0	50
061cr852	crRV		0	cr 22 de la carrière en 1824 ?	1865	52
061cr853	crRV		0	marqué comme voie verte sur carte IGN 2017 / sur plan 1865	1865	53
061cr854	crRV		0		1865	54
061cr855	crM		0	PDIPR	1981	55
061cr856	crRV		0		1865	56
061cr857	crM		0	ancien chemin sur fond cadastral 2015	2015	57
061cr858	crRV		0		0	58
061cr859	crV		0	propriété de la commune	0	59
061cr860	crV		0	propriété de la commune	0	60
061cr862	crRV		0	propriété de la commune	0	62
061cr863	crRV		0	sur cadastre de 1819 / entrée coté route perdue ? / à régulariser ,	2015	63
061cr863	crV		0	sur cadastre de 1819	2015	63
061cr864	crRV		0	tracé mais sans numéro sur plan	2015	64
061cr865	crV		0	propriété de la commune	0	65
061cr866	crRV		0		0	66
061cr867	crV		0	propriété de la commune	0	67
061cr868	crV		0	propriété de la commune	0	68
061cr869	crV		0	propriété de la commune	0	69
061cr870	crRV		0	statut ?	0	70

cr la buisse

061cr871	crV	0	propriété de la commune	0	71
061cr872	crV	0	propriété de la commune	0	72
061cr873	crV	0	propriété de la commune	0	73
061cr874	crV	0	propriété de la commune	0	74
061cr875	crV	0	propriété de la commune	0	75
061cr876	crV	0	propriété de la commune	0	76
061cr877	crV	0	ch des bauches sur plan 1865 / propriété commune	0	77
061cr878	crV	0	propriété de la commune	0	78
061cr879	crV	0	propriété de la commune	0	79
061cr880	crDP	0	cv 7 du bas gay en 1865 / cr du troubadour sur cadastre /vc 29 et 29A déclassés en 2012 / EP pour aliénation ?	2012	80
061cr881	crDP	0	vc 29 et 29A declasser en 2012 / enquete publique pour alienation ?	2012	81
061cr882	crDP	0	vc 29 et 29A declassées en 2012 / EP pour alienation ?	2012	82
061cr883	crDP	0	ch des grands verts sur google maps / CAPV et privé	0	83
061cr884	crV	0	propriété de la commune	0	84
061cr885	crV	0	propriété de la commune	0	85
061cr886	crDP	0	voie romaine de grenoble à vienne / cv 9 de rif bruant en 1865	0	86
061cr886	crRV	0	cv 9 en 1965 / voie romaine de grenoble à vienne / cv 9 de rif bruant en 1865	1865	86
061cr887	crDP	0	cv 7 du bas gay en 1865	1865	87
061cr888	crDP	0	ancienne chaussée annulée ? sur plan 1865 /	0	88
061vv801	VV?	0	passage public sur cadastre / à vérifier ?	0	vv1
061vv802	VV? randon	0		0	vv2
061vv803	VV?	0		0	vv3
061vv804	VV?	0		0	vv4?
061vv805	VV?	0		0	vv5
061vv806	VV?	0	à vérifier et à désaffecter ?	0	vv6?
061vv807	VV?	0	accès au jeu de boules ?	0	vv7

vc la buisse

		longueur SIG
vc	voie communale (sur plan)	19250
vc?	voie communale ? (pas sur plan)	767
vcP	voie communale Privée sur cadastre	326
vcV	voie communale à Valider	721
vcD	voie communale Déviée	
vcA	voie communale Ancienne et disparue	
vz	voie CAPV dans ZA	114
vp	voie privée nommée sur plan des rues	2485
		23663

XXXcr001: code insee commune + type de voie (vc ou cr) + numero officiel (ou du projet)

XXXcr501: idem + idem + ancien numero

XXXcr801: idem + idem + numéro aléatoire (à partir du dernier officiel)

		18511	18511 sur tableau 2012				
NOM_BDT	NUM	TYPE	NOM	LG_ANN	REMARQ	DATE_PLAN	ETIQ
CHE DE L'ETANG CARRE	061vc001	vcP	étang carré	125	parcelles privées !	2012	001
CHE DE LA PLAINE	061vc002	vc	plaine	350	cv 19 de la passe en 1865	2012	002
CHE DE BALTHAZARD	061vc003	vc	balthazard	305		2012	003
R DE CHANTABOT	061vc004	vc	chantabot (chemin	250		2012	004
R DE CHANTABOT	061vc005	vc	chantabot (rue	70		2012	005
R DU MOULIN	061vc006	vc	moulin	285		2012	006
IMP DE LA FONTAINE	061vc007	vc	fontaine	45	ancienne imp du violet	2012	007
LE RANDON	061vc008	vc	randon	25		2012	008
R DU COUVENT	061vc009	vc	couvent	265		2012	009
R DE LA GRANDE MONTEE	061vc010	vc	grande montée	745		2012	010
R DE LA MAGNANERIE	061vc011	vc	magnanerie	185		2012	011
CHE DE LA CASCADE	061vc012	vc	cascade	645		2012	012
	061vc012	vcP	cascade	0	voie privée sur cadastre / vérifier auprès du notaire pour le cadastre	2012	012
R DE LA PROCESSION	061vc013	vc	procession	205		2012	013
	061vc014	vc	tour	121		2012	014
R DE LA CHARRIERE	061vc015	vc	charrière	250		2012	015

vc la buisse

CHE DES FERRANDIERES	061vc016	vc	ferrandières	255		2012	016
RTE DE CHAMP CHABERT	061vc017	vc	champ chabert	1300		2012	017
CHE DE LA CARLE	061vc018	vc	carle	1235		2012	018
LOT LA VERDURE	061vc019	vc	champ chabert	215		2012	019
CHE DE COUBLEVIE	061vc020	vc	coublevie	695		2012	020
RTE DE MONTEUIL	061vc021	vc	monteuil	510		2012	021
CHE DU PANSU	061vc022	vc	pansu	1225	chemin 1 du pansu en 1865 1900 m	2012	022
CHE DU GROS BOIS	061vc023	vc	gros bois	400		2012	023
CHE DU GAY	061vc025	vc	gay	675		2012	025
IMP DU GAY	061vc026	vc	gay (imp)	110		2012	026
CHE DE PRE CHAPELLE	061vc027	vc	pré chapelle	1000	pré des chapelles !	2012	027
CHE DU SILO	061vc028	vc	silos	470		2012	028
CHE DES GROSSES TERRES	061vc030	vc	grosses terres	250		2012	030
RTE DU GROS BOIS	061vc031	vc	gros bois	1060	chemin vicinal 4 de la grande route en 1865 4340 m	2012	031
CHE DES COMBES	061vc032	vc	combes	1320	ch des combes sur tableau !	2012	032
CHE DE BATIERS	061vc033	vc	batiers	415		2012	033
CHE DE VENTELON	061vc034	vc	ventelon	100		2012	034
R DES ECOLES	061vc035	vc	écoles	750	cv 5 de guinardière en 1865 1550 m ?	2012	035
CHE DE PERROTIERE	061vc036	vc	perrotière	560	perrotière sur tableau !	2012	036
RTE DU GRAND RATZ	061vc037	vc	grand ratz	1830		2012	037
RTE DU GRAND RATZ	061vc037	vc?	grand ratz	0	déclassé sur plan de la buisse mais pas sur pommier sur plan 2010	2012	037
	061vc038	vc	fontaine	130		2012	038
RTE DU GRAND RATZ	061vc039	vc	ruellière	135		2012	039
R DE LA TOUR	061vc814a	vc?		0		0	14a?
	061vc840	vc?		0	propriété commune	0	40
R DE VAUREAL	061vc841	vc?		0	propriété communale : à classer en voie ?	0	41
	061vc842	vc?		0	statut de cette voie ? (voir avec st jean)	0	42
	061vc843	vcV		0		0	43
	061vc845	vc?		0	voirie CAPV ?	0	45

vc la buisse

IMP DES ECOLIERS	061vc845	vcV		0	piétonnier sur une partie	2015	45
	061vc846	vcV		0	pas de CR en zone urbaine + goudronnée !	2015	46
	061vc847	vcV	romagnieux	0	voie communale n° 2 sur cadastre et goudronnée / PDIPR	2015	47
CHE DE L'EYGALIERE	061vc848	vcV	eygalière	0	goudronné : doit être classé VC !	2015	48
R LOUIS BARRAN	061vz801	vz		0		0	1?

ALL DE FONTABERT	061vp80x	vp	fontabert	0	voies privées nommées sur plan de rues	2009	
CHE DE MONTEUIL	061vp80x	vp		0	pas sur plan vc ni cr mais sur plan de rues 2009	2009	
CHE DU CHEMINET	061vp80x	vp	cheminet	0	voies privées nommées sur plan de rues	2009	
IMP DU BRET	061vp80x	vp	bret	0	voies privées nommées sur plan de rues	2009	
PL DU GORGEAT	061vp80x	vp	gorgeat	0	voies privées nommées sur plan de rues	2009	
R DE FONTABERT	061vp80x	vp	fontabert	0	voies privées nommées sur plan de rues	2009	
R DE L'EGALA	061vp80x	vp	egala	0	voies privées nommées sur plan de rues	2009	
R DE L'ISERE	061vp80x	vp	isere	0	voies privées nommées sur plan de rues	2009	
R DU GORGEAT	061vp80x	vp	gorgeat	0	voies privées nommées sur plan de rues	2009	
R DU POMARIN	061vp80x	vp		0	voies privées nommées sur plan de rues	2009	
TRA DE FURIERE	061vp80x	vp		0	voies privées nommées sur plan de rues	2009	
TRA DE LA CASCADE	061vp80x	vp	cascade	0	voies privées nommées sur plan de rues	2009	
TRA DE LA TOUVIERE	061vp80x	vp		0	voies privées nommées sur plan de rues	2009	
TRA DES MOULINS	061vp80x	vp	moulins	0	voies privées nommées sur plan de rues	2009	
TRA DU PIROT	061vp80x	vp	pirot	0	voies privées nommées sur plan de rues	2009	

la Buisse

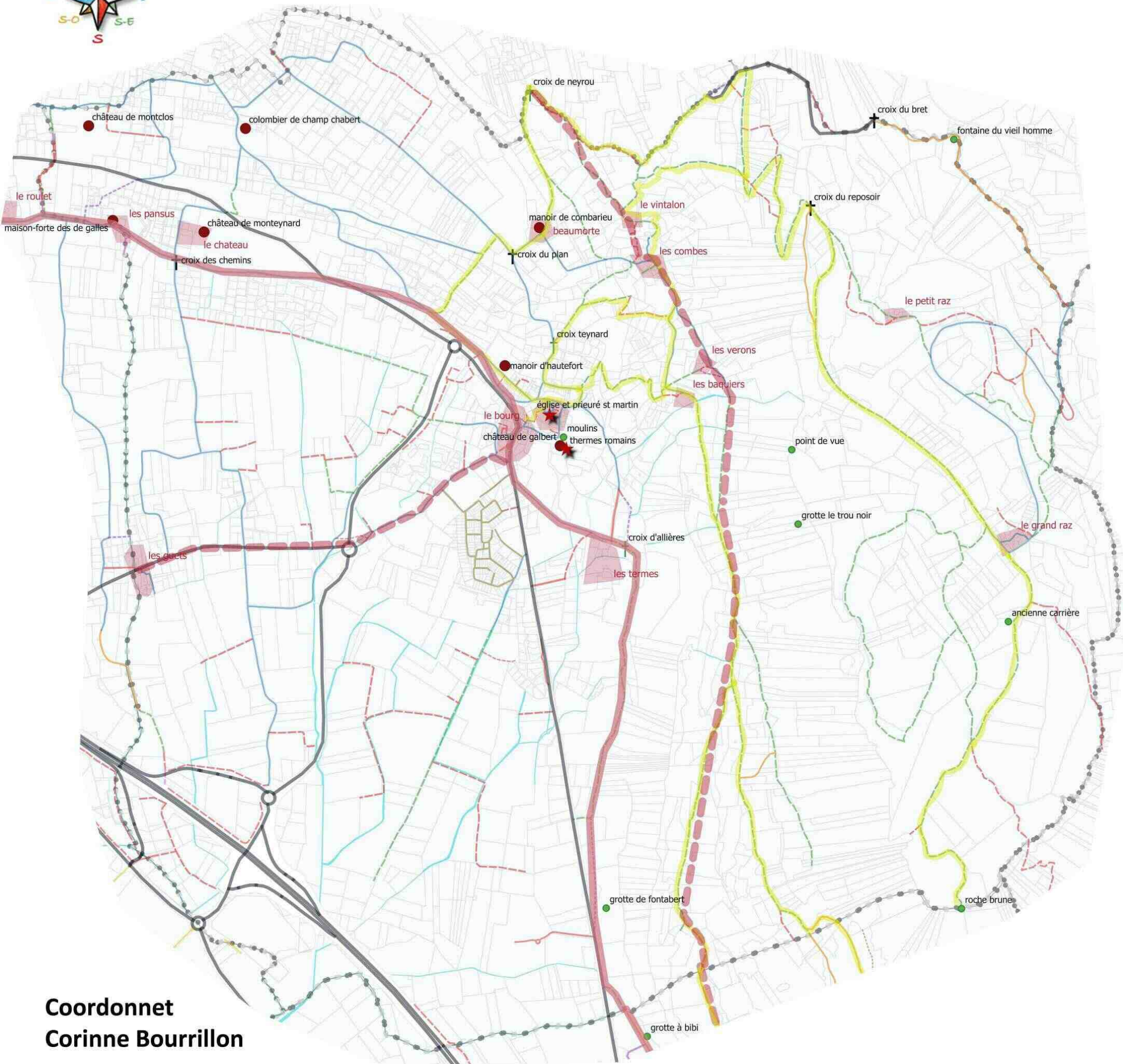
carte provisoire d'analyse historique

CH ANCIENS ET AUTRES

- PDIPR 2018
- Voie ancienne attestée
- Voie ancienne probable
- Voie de grande circulation
- voie de grande circulation déviée
- voie ferrée
- hameaux du 18e s.
- limites_communes

SITES

- patrimoine naturel
- patrimoine historique
- patrimoine hist. classé
- point intéressant
- croix
- croix disparue



Coordonnet
Corinne Bourrillon

mars 2019

Documents déjà en possession

cadastre napoléonien de 1817
 carte IGN de 1950
 10 000 lieux en pays voironnais, tome 1, carte p. 27
 Fantoir 2018

Rencontre en mairie le 03/12/18 avec Jean-Paul Houet, adjoint référent pour le PDIPR
 et envoi par la mairie des fichiers pdf du classement 2017

Documents collectés :

chemins ruraux 1840

PDF

chemins vicinaux 1868 + plan + annexe 1885
 plan 1956

cadastre rénové (assemblage)

voies communales et chemins ruraux 1989

PDF

tableau de classement 1999 de chemins ruraux en voies communales
 plan de la commune non daté

voies communales 2018 tableau et plan

PDF

mais erreur !

Les chemins ruraux doivent être actualisés car le dernier document les mentionnant (plan sans tableau) date de 1989.

Un tableau d'assemblage du cadastre rénové a été trouvé avec les noms des chemins. cela pourra permettre de les nommer.

La saisie peut être améliorée avec la recherche des noms anciens issus du tableau de 1840.

M. Houet a téléphoné le 23 décembre 2019.

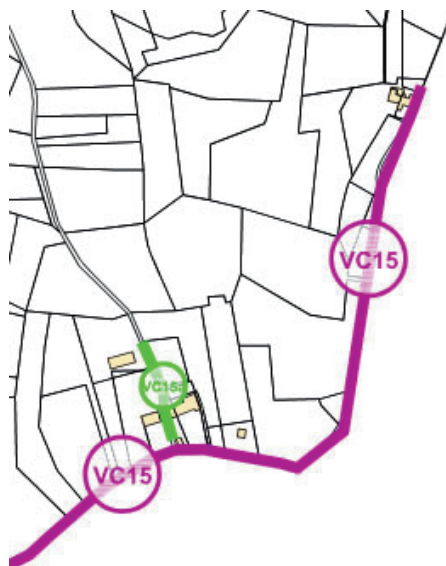
L'aliénation du chemin rural limitrophe à la Batie Divisin a été évoquée.

Ce dossier date de juin 2018 mais n'est pas encore finalisé chez le notaire et n'avait pas été mentionné lors du RDV de décembre 2018

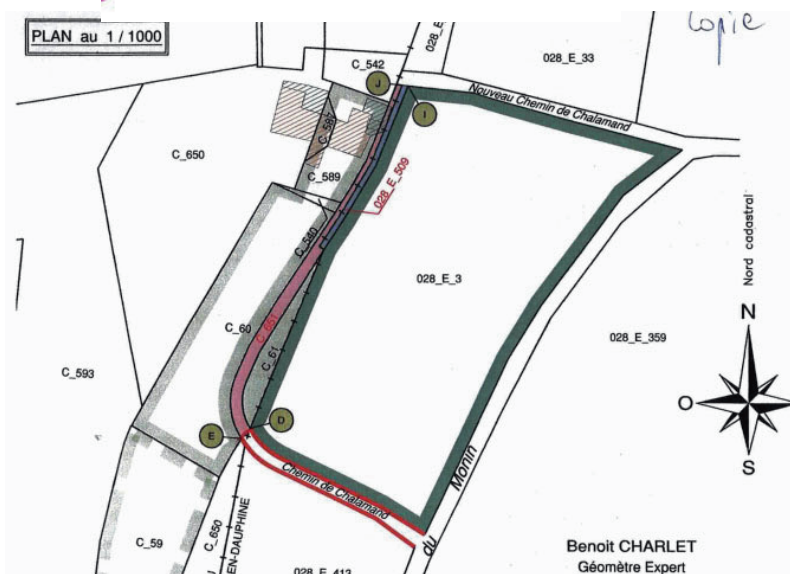
Le plan des voies communales de mars 2018 comporte une erreur sur ce secteur signalée sur la saisie SIG de mai 2019 et techniquement, la portion aliénée est une voie communale...

Il est donc nécessaire de revoir le plan des VC pour rectifier cette erreur.

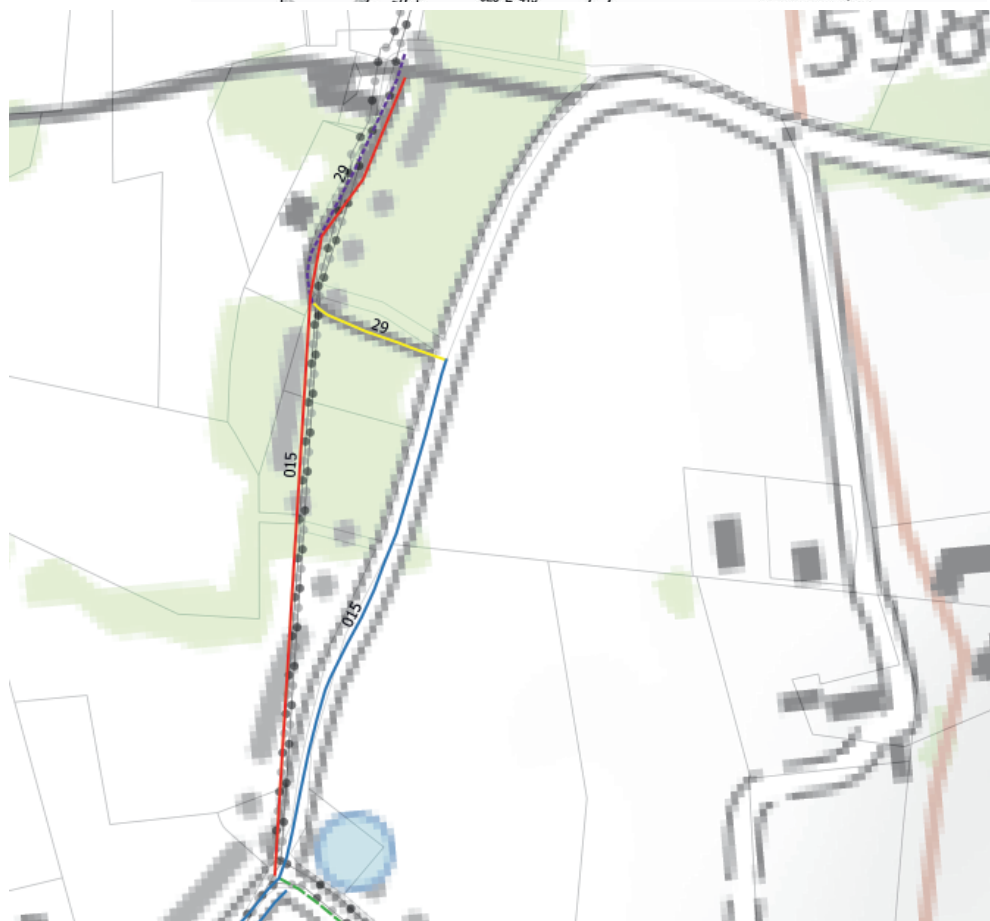
Plan des voies communales



vente du chemin rural

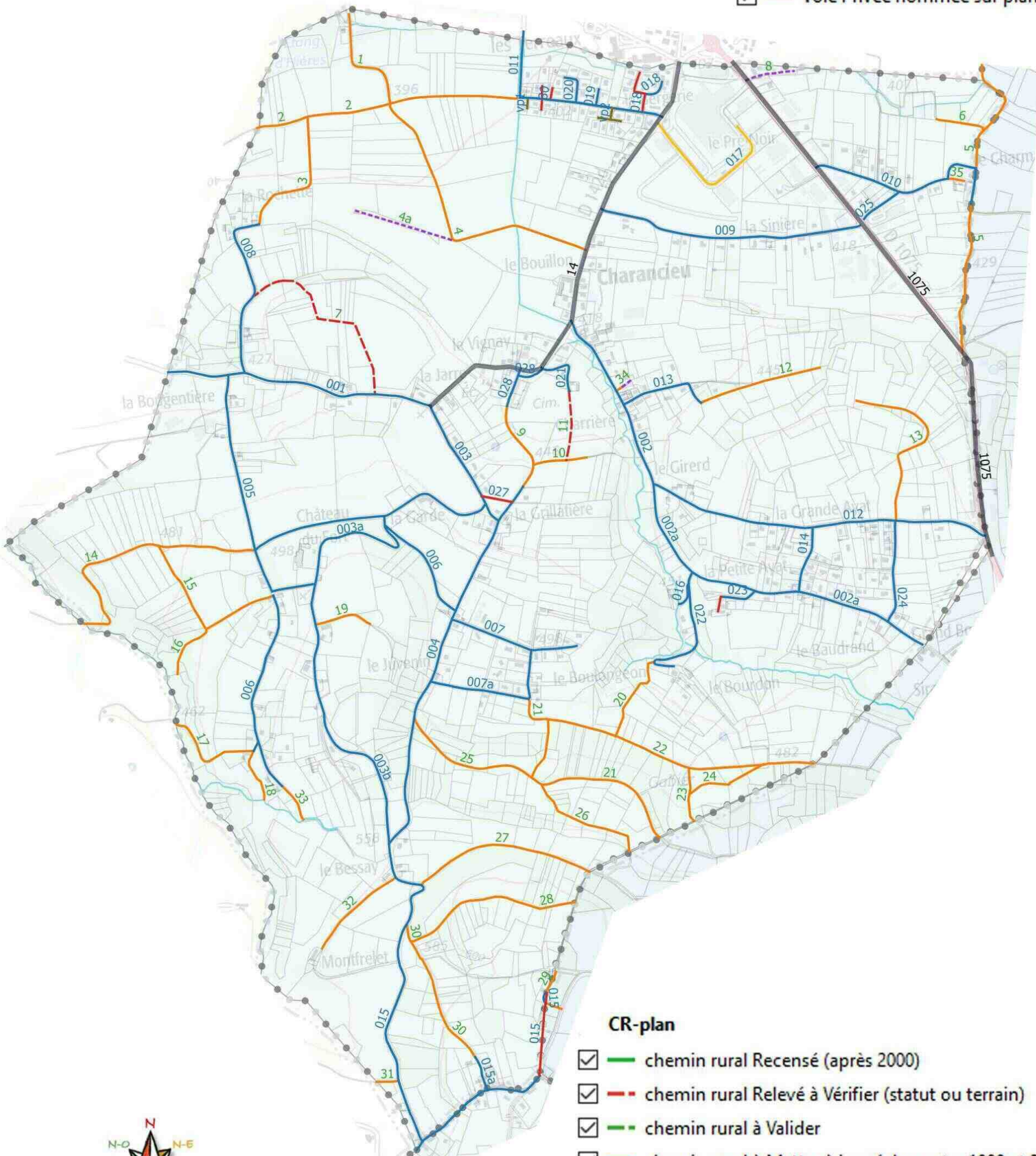


saisie SIG de décembre 2019



Charancieu
carte provisoire de relevé
des chemins ruraux et voies communales

- VC-plan**
- voie communale (sur dernier plan)
 - voie communale à vérifier
 - - voie communale à Valider
 - - - voie communale Déviée
 - - - voie communale Ancienne et disparue
 - voie CAPV dans ZA
 - voie Privée nommée sur plan des rues



- CR-plan**
- chemin rural Recensé (après 2000)
 - - chemin rural Relevé à Vérifier (statut ou terrain)
 - - - chemin rural à Valider
 - chemin rural à Mettre à jour (plan entre 1980 et 2000)
 - - - chemin rural à Mettre à jour Disparu (sur terrain)
 - chemin rural Ancien (dernier plan d'avant 1980)
 - - - chemin rural Ancien Disparu (sur terrain)
 - chemin rural Délaissé (disparu du dernier plan mais sur cadastre)
 - - - Chemin rural Désaffecté et Privé sur cadastre
 - voie verte
 - - - à classer en Voie Verte ?
 - - - sentier non cadastré sur Plan de rues

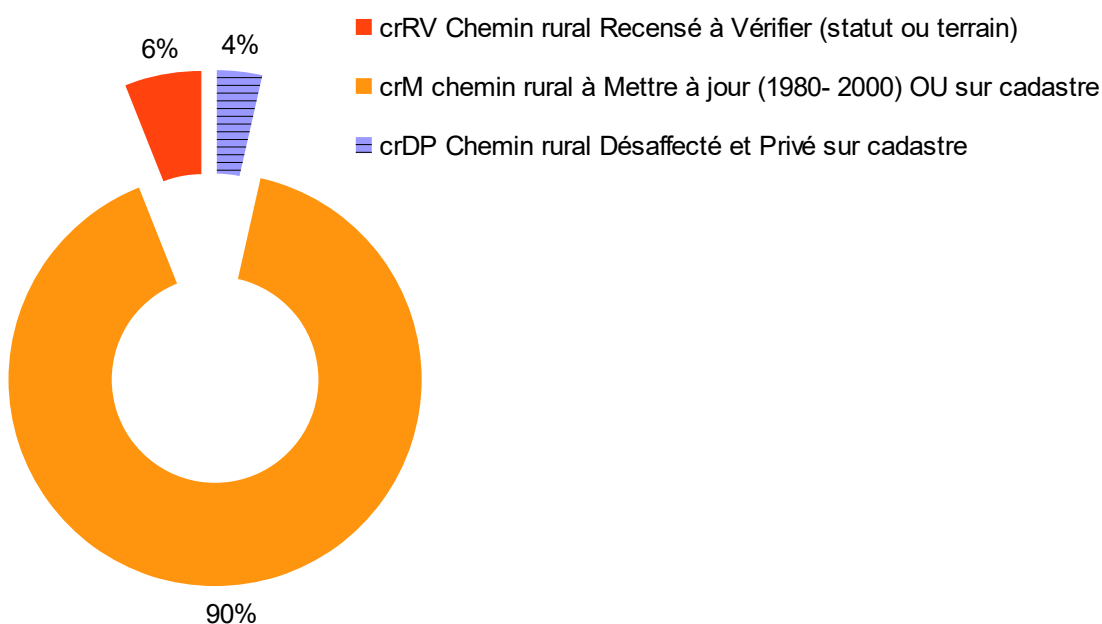


Coordonnet
Corinne Bourrillon

février 2019

cr charancieu

		longueur SIG	
crR	Chemin rural Recensé (après 2000)		
crRV	Chemin rural Recensé à Vérifier (statut ou terrain)	777	potentiel
crV	chemin rural à Valider		
crM	chemin rural à Mettre à jour (1980- 2000) OU sur cadastre	11718	
crMD	chemin rural à Mettre à jour Disparu (sur le terrain)		
crA	chemin rural Ancien (dernier plan avant 1980)		
crAD	chemin rural Ancien Disparu (sur terrain)		
crD	chemin rural Délaissé (disparu du dernier plan)		
crDP	Chemin rural Désaffecté et Privé sur cadastre	458	perdu
VV	voie verte		
VV ?	à classer en Voie Verte ?		
sp	sentier non cadastré sur plan de rues		
		12953	



XXXcr001: code insee commune + type de voie (vc ou cr) + numero officiel (ou du projet)
 XXXcr501: idem + idem + ancien numero
 XXXcr801: idem + idem + numéro aléatoire (à partir du dernier officiel)

18 125 ml sur document 1985

NOM_BDT	NUM	TYPE	LG_ANN	REMARQ	DATE_PLAN	ETIQ
CHE DE L'ETANG D'HIERES	080cr801	crM	0	cr sur cadastre	1989	1
CHE DE LA ROCHETTE	080cr802	crM	0	vc 7 de la brocardière sur le cadastre	1989	2
CHE DU MARAIS DE CLANDON	080cr802	crM	0	vc 7 de la brocardière sur le cadastre	1989	2
CHE DE LA ROCHETTE	080cr803	crM	0	ch de la rochette sur cadastre	1989	3
	080cr804	crM	0	cr sur cadastre	1989	4
	080cr804a	crDP	0		1989	4a
	080cr805	crM	0		1989	5
	080cr805	crM	0		1989	5
	080cr806	crM	0		1989	6
	080cr807	crRV	0	en cours de disparition ! urgence à intervenir	1989	7

cr charancier

	080cr808	crDP	0		1989	8
CHE DU VIGNAY	080cr809	crM	0	ch du vignay sur cadastre et sur google maps	1989	9
CHE DU VIGNAY	080cr809	crM	0	ch du vignay sur cadastre et sur google maps	1989	
	080cr810	crM	0		1989	10
	080cr811	crRV	0	ch de la fontaine sur cadastre / accessible mais dans un pré / à matérialiser sur le terrain	2018	11
CHE DE LA CHARRIERE	080cr812	crM	0		1989	12
	080cr813	crM	0		1989	13
IMP DES PROMENEURS	080cr814	crM	0	cr sur cadastre	1989	14
	080cr815	crM	0		1989	15
	080cr816	crM	0		1989	16
IMP DU BIOL	080cr818	crM	0		1989	17
	080cr818	crM	0		1989	18
	080cr819	crM	0		1959	19
	080cr820	crM	0		1959	20
	080cr821	crM	0	cr de st ondras à recoin sur cadastre / cv 8 en 1856	0	21
	080cr822	crM	0		1959	22
	080cr823	crM	0		1959	23
	080cr824	crM	0		1959	24
	080cr825	crM	0		1959	25
	080cr826	crM	0		1959	26
	080cr827	crM	0		1989	27
	080cr828	crM	0		1989	28
	080cr829	crM	0		1989	29
	080cr830	crM	0		1989	30
	080cr830	crM	0		1989	30
	080cr831	crM	0		1989	31
IMP DE MONFRELET	080cr832	crM	0	imp de montfrelet sur cadastre	1989	32
RTE DU BAS JUVENIN	080cr833	crM	0		1989	33
	080cr834	crDP	0		1989	34
	080cr835	crM	0	vc 10 en 1989, non classé en 2018	1989	35

vc charancieu

		longueur SIG
vc	voie communale (sur plan)	15599
vc?	voie communale ? (pas sur plan)	519
vcP	voie communale Privée sur cadastre	90
vcV	voie communale à Valider	
vcD	voie communale Déviée	
vcA	voie communale Ancienne et disparue	
vz	voie CAPV dans ZA	471
vp	voie privée nommée sur plan des rues	128
		16807

XXXcr001: code insee commune + type de voie (vc ou cr) + numero officiel (ou du projet)

XXXcr501: idem + idem + ancien numero

XXXcr801: idem + idem + numéro aléatoire (à partir du dernier officiel)

16200 16 200 sur tableau 2018

NOM_BDT	NUM	TYPE	NOM	LG_ANN	REMARQ	DATE_PLAN	ETIQ
RTE DE LA BOUGENTIERE	080vc001	vc	bougentière	765		2018	001
RTE DE LA GILLIBARDIERE	080vc002	vc	gillibardière	520		2018	002
RTE DE CHARTREUSE	080vc002a	vc	chartreuse	1000		2018	002a
RTE DES CORREARDS	080vc003	vc	corréards	345		2018	003
MTE DU CHATEAU	080vc003a	vc	chateau	840		2018	003a
RTE DU HAUT JUVENIN	080vc003b	vc	haut huvenin	850		2018	003b
RTE DE POMMARET	080vc004	vc	pommaret	1055		2018	004
MTE DU RIBOULET	080vc005	vc	riboulet	500		2018	005
RTE DU BAS JUVENIN	080vc006	vc	bas juvenin	1485	vc 5 en 1989	2018	006
	080vc006	vc	bas juvenin	0		2018	006
RTE DU BOULONGEAT	080vc007	vc	boulongeate	325		2018	007
CHE DES COMBES	080vc007a	vc	combe	425		2018	007a
CHE DE LA ROCHETTE	080vc008	vc	rochette	510		2018	008
RTE DE LA SINIERE	080vc009	vc	sinière	755		2018	009
RTE DU CHARMAY	080vc010	vc	charmay	625	prolongement en 2018	2018	010
R DU RONCEVEAU	080vc011	vc	ronceveau	580		2018	011
RTE DU GIRERD	080vc012	vc	girerd	985		2018	012
CHE DE LA CHARRIERE	080vc013	vc	charrière	260		2018	013

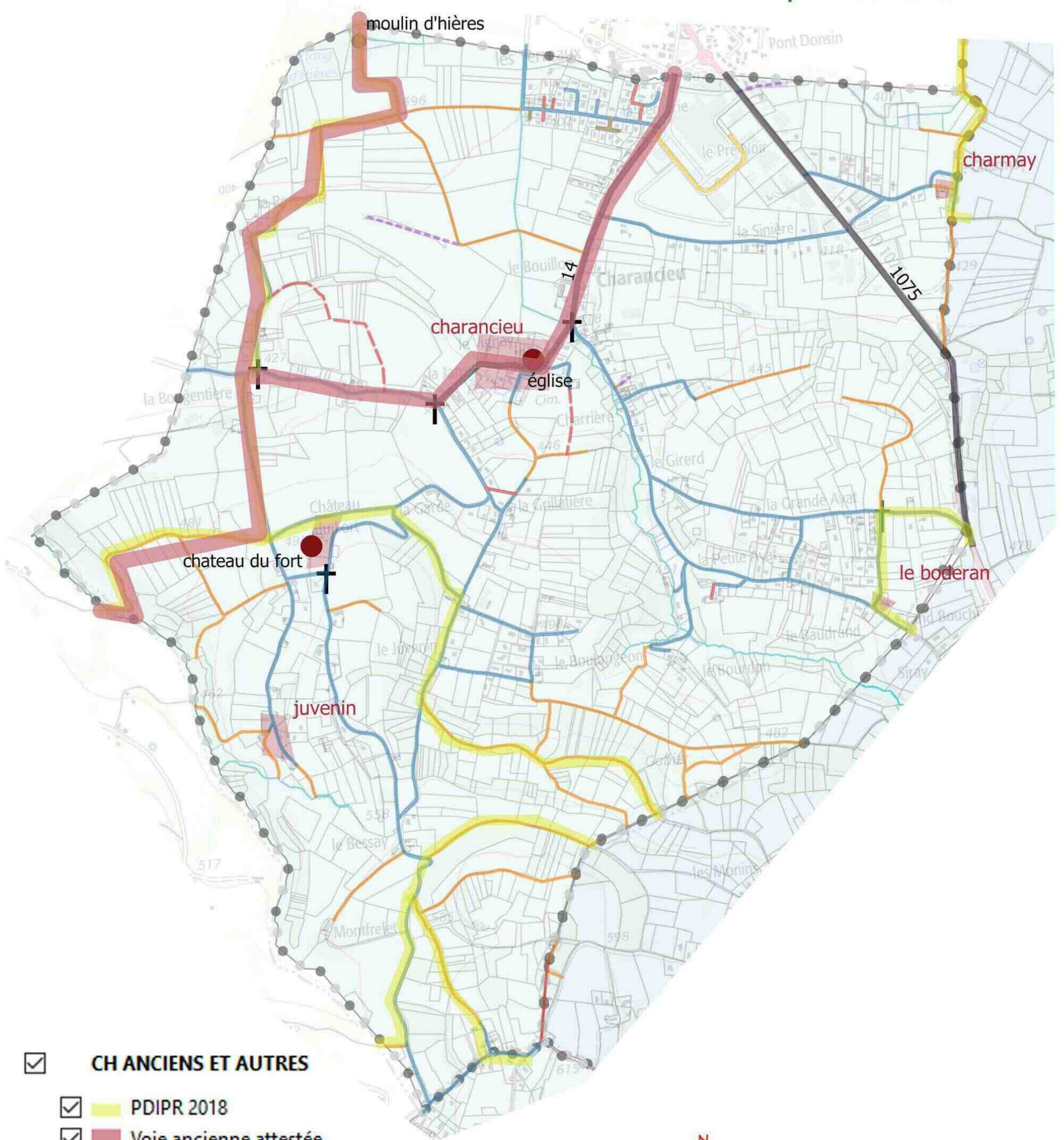
vc charancieu

CHE DE LA GRANDE AYAL	080vc014	vc	grande ayal	190		2018	014
CHE DE CHALAMAND	080vc015	vc	chalamand	1700		2018	015
	080vc015	vc?		0	erreur tracé et vente cr sur ce tracé !	2018	015
	080vc015a	vc	chalamand	100		2018	015a
CHE DE BOURIENNE	080vc016	vc		50		2018	016
RTE DES EPLAGNES	080vc017	vz	éplagnes	470	voirie CAP sur plan commune 2018 !	2018	017
ALL DES THUYAS	080vc018	vc?	lauriers	0	problème nom BDT	2018	018
ALL DES LAURIERS	080vc018	vc	lauriers	130		2018	018
ALL DES THUYAS	080vc018a	vc?	thuyas	90	problème départ sur tableau 2018	2018	018a
ALL DE LA BERGERIE	080vc019	vc	bergerie	40		2018	019
ALL DU DONCIN	080vc020	vc	doncin	100		2018	020
CHE DE LA FONTAINE	080vc021	vc	fontaine	135		2018	021
CHE DU BOURDON	080vc022	vc	bourdon	390		2018	022
CHE DE LA SYBILLE	080vc023	vc		150		2018	023
CHE DU BAUDRAND	080vc024	vc	baudrand	290	cr en 1989	2018	024
RTE DE PRE NOIR	080vc025	vc	pré noir	135		2018	025
ALL DES TERREAUX	080vc026	vc?	terreaux	30		0	026
	080vc027	vcP	grillatière	80	voie créée après 2014 / toujours cadastrée voie p	2018	027
CHE DU VIGNAY	080vc028	vc	vignay	180		2018	028
CHE DU VIGNAY	080vc028	vc	vignay	115		2018	028
ALL DE LA FERME	080vc829	vc?	ferme	0	pas sur plan 2018	0	29
ALL DU PUIITS	080vc830	vc?	puits	0	pas sur plan 2018	0	30
ALL DE LA BROCARDIERE	080vp801	vp	brocardière	0	sur plan rues	0	vp1
ALL DU CLOS CATHERINE	080vp802	vp		0	sur plan rues	0	vp2

Charancieu

carte provisoire d'analyse historique

- SITES
- patrimoine naturel
 - patrimoine historique
 - ★ patrimoine hist. classé
 - point intéressant
 - † croix
 - † croix disparue



- CH ANCIENS ET AUTRES
- PDIPR 2018
 - Voie ancienne attestée
 - Voie ancienne probable
 - Voie de grande circulation
 - voie de grande circulation déviée
 - voie ferrée
 - hameaux du 18e s.
 - limites_communes



Coordonnet
Corinne Bourrillon

février 2019

Documents déjà en possession

cadastre napoléonien de 1824

carte IGN de 1950

10 000 lieux en pays voironnais, tome 1, carte p. 30-31

Fantoir 2018

Rencontre en mairie le 16/11/18 avec Bruno Guillaud-Bataille, maire
L'adjoint référent pour le PDIPR reste à définir.

Documents fournis :

chemins ruraux 1836 tableau partiel

chemins ruraux 1840 tableau

PDF

chemins vicinaux 1865 + plan 1868 avec chemins ruraux

chemins ruraux et voies communales 1959

chemins ruraux et voies communales 1985 plan et tableau

PDF

modification voies communales 1988 plan sans tableau

PDF

plan anomalies de la voirie communale 2008

document d'analyse

voies communales 2011 tableau, manque le plan !

non approuvé

Les classements de 1985 et 1988 commencent à dater. Il y a des mise à jour à faire.
Des voies classées en 1985 apparaissent toujours comme voies privées sur le cadastre.
Il faut faire une régularisation auprès du services de la publicité foncière (c'est le notaire chargé des ventes qui doit s'en occuper).

Il est conseillé de refaire les deux plans.

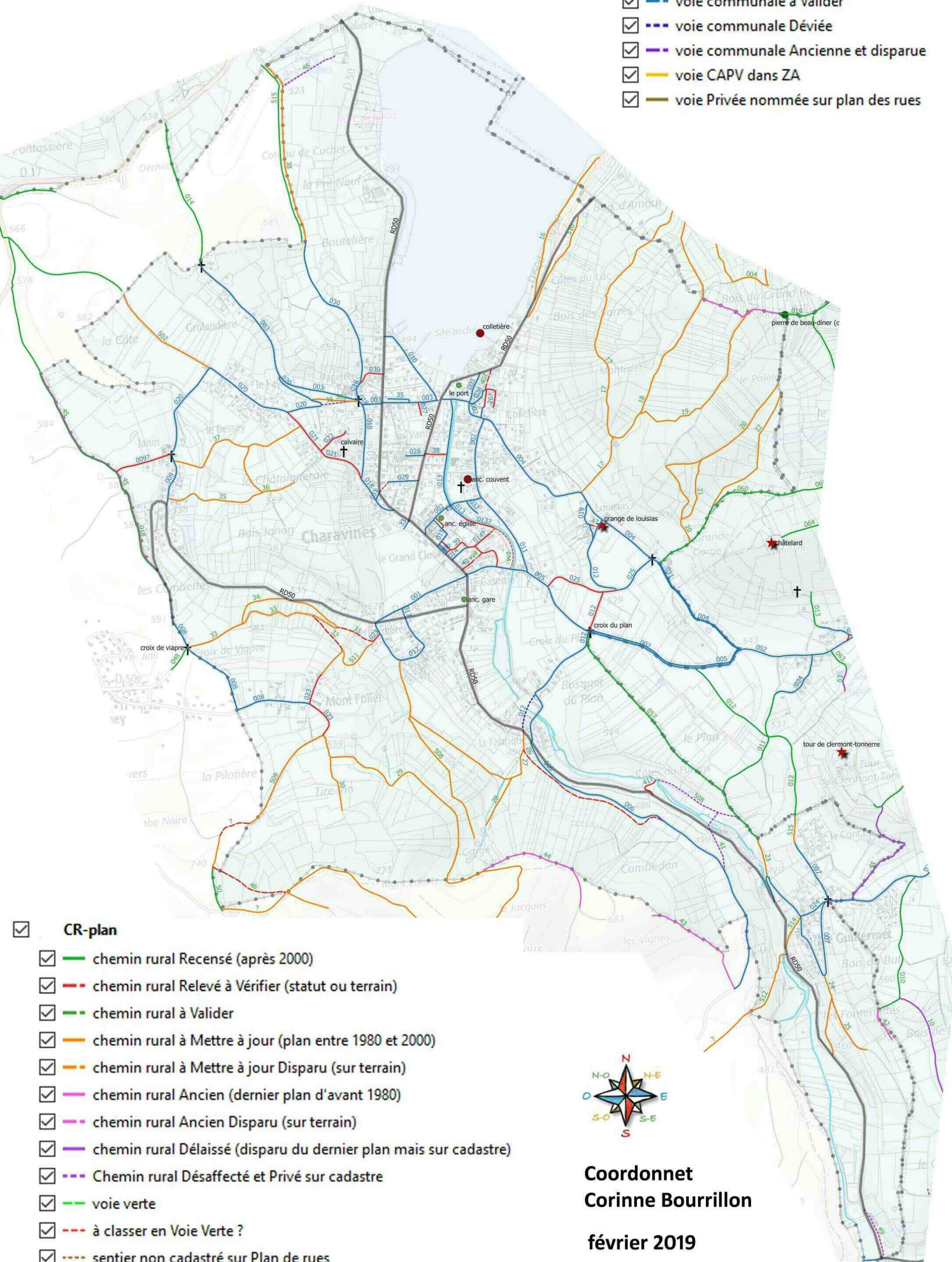
RDV du 15/02/19 pour discuter du relevé provisoire envoyé le 11/02/19 reporté par la mairie mais sans suite.

Aucune réponse à la demande de RDV fin 2019.

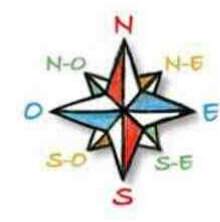
Charavines

carte provisoire de relevé des chemins ruraux et voies communales

- VC-plan**
- voie communale (sur dernier plan)
 - voie communale à vérifier
 - - voie communale à Valider
 - - - voie communale Déviée
 - - - voie communale Ancienne et disparue
 - voie CAPV dans ZA
 - voie Privée nommée sur plan des rues



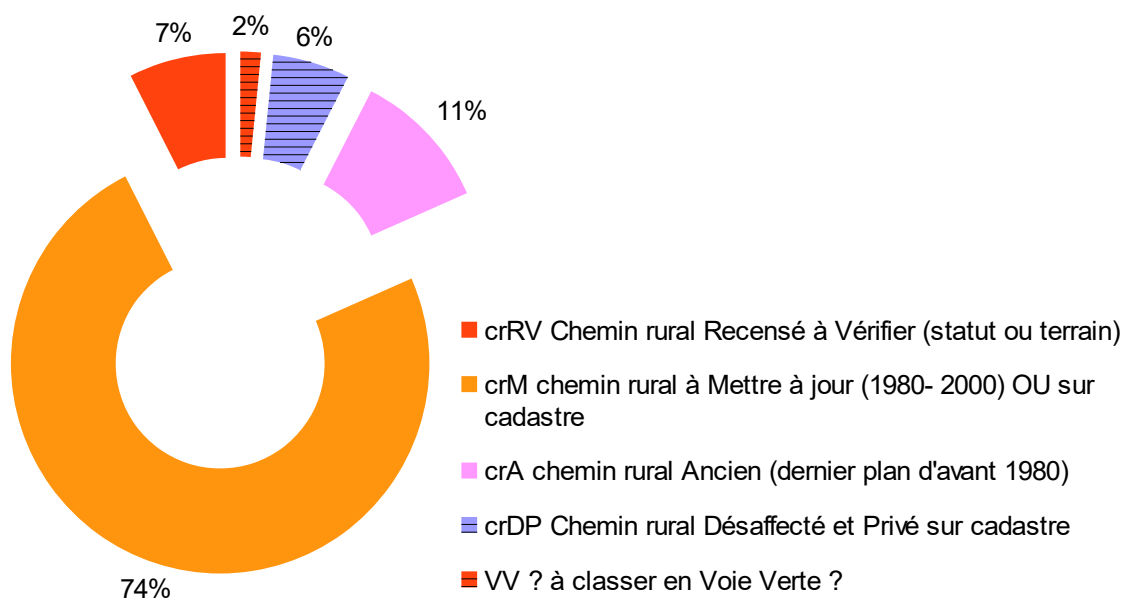
- CR-plan**
- chemin rural Recensé (après 2000)
 - - chemin rural Relevé à Vérifier (statut ou terrain)
 - - - chemin rural à Valider
 - chemin rural à Mettre à jour (plan entre 1980 et 2000)
 - - - chemin rural à Mettre à jour Disparu (sur terrain)
 - chemin rural Ancien (dernier plan d'avant 1980)
 - - - chemin rural Ancien Disparu (sur terrain)
 - chemin rural Délaissé (disparu du dernier plan mais sur cadastre)
 - - - Chemin rural Désaffecté et Privé sur cadastre
 - voie verte
 - - - à classer en Voie Verte ?
 - - - sentier non cadastré sur Plan de rues



**Coordonnet
Corinne Bourrillon**
février 2019

cr charavines

		longueur SIG	
crR	Chemin rural Recensé (après 2000)		
crRV	Chemin rural Recensé à Vérifier (statut ou terrain)	1565	potentiel
crV	chemin rural à Valider		
crM	chemin rural à Mettre à jour (1980- 2000) OU sur cadastre	15520	
crMD	chemin rural à Mettre à jour Disparu (sur le terrain)		
crA	chemin rural Ancien (dernier plan d'avant 1980)	2264	
crAD	chemin rural Ancien Disparu (sur terrain)		
crD	chemin rural Délaissé (disparu du dernier plan)		
crDP	Chemin rural Désaffecté et Privé sur cadastre	1247	perdu
VV	voie verte		
VV ?	à classer en Voie Verte ?	334	
sp	sentier non cadastré sur plan de rues		
		20930	



XXXcr001: code insee commune + type de voie (vc ou cr) + numero officiel (ou du projet)

XXXcr501: idem + idem + ancien numero

XXXcr801: idem + idem + numéro aléatoire (à partir du dernier officiel)

18 125 ml sur document 1985

NUM	TYPE	NOM	LG_ANN	REMARQ	DATE_PLAN	ETIQ
082cr502	crM		0	cr 1 en 1840	1985	502
082cr503	crM	marceline	211	cr 3 marceline 1840 / vc 19 en 1959 400 m. / déclassement 21 en 1985 211m. /problème longueur ?	1985	503
082cr508	crM		0	ch tendant à la jacque en 186x	1985	508
082cr508	crDP		0	cr 8 des moulins en 1840 ?	1985	508
082cr509	crM		0	cr 9 de monfoulet aux fayards	1985	509
082cr510	crM		0	cr 10 en 1840	1985	510
082cr511	crM		0	cr 11 en 1840 520 m / ch de monfollet à bernardière en 186x	1985	511
082cr512	crM		0	cr 12 de la monté grillat ? 300m en 1840	1985	512
082cr513	crM		0	cr 13 de la cote biguetan (bigueton) 1840	1985	514

cr charavines

082cr515	crM plan	0	ch du plan sur google maps / cr 15 du guillermet à clermont par la rochère en 1840	1985	515
082cr816	crM bois d'amour	0	cv de charavines au petit bilieu en 1865 / ch du bois d'amour	1985	16
082cr817	crM	0	ch de montivier au petit bilieu en 186x	1985	17
082cr818	crM	0		1985	18
082cr819	crM	0	ch de la léchat à la croix des cochettes en 186x	1985	19
082cr820	crM	0		1985	20
082cr821	crM	0		1985	21
082cr822	crM	0		1985	22
082cr823	crM plan	0	cv de charavines à bonpertuis en 186x	1988	23
082cr824	crM	0	ch du guillermet à bonpertuis en 186x	1985	24
082cr825	crM	0	probleme nom	1985	25
082cr826	crRV	0	ancien tracé en vc 6 en 1985 / non déclassée en 1988	1985	26
082cr827	crM	0	ch de l'essard à combedan en 186x	1985	27
082cr828	crM	0		1985	28
082cr829	crM	0	ch de monfollet à la jacque en 186x	1985	29
082cr830	crM	0		1985	30
082cr831	crRV	0		1959	31
082cr832	crRV	0		1959	32
082cr833	crM	0	cv 1 d'oyeu à charavines en 1865	1985	33
082cr834	crM	0		1985	34
082cr835	crM	0		1985	35
082cr836	crM	0		1985	
082cr836	crM	0		1985	36
082cr837	crM	0	parcours santé sur google maps	1985	37
082cr838	crM	0	ch du pin à charavines en 186x	1985	38
082cr839	crDP	0	ancien tracé route sur cadastre napoléonien	1824	39
082cr840	crRV	0		1824	40?
082cr841	crDP	0	ch sur plan 186x	1860	41
082cr842	crA	0	ch du garanget (ou garangin sur cadastre)	1824	42
082cr843	crA	0		1860	43
082cr844	crA	0	ch de combe-vieille sur apprieu	1860	44
082cr845	crA	0	ch de la croix de viapre en 186x / pas sur plan 1985	1860	45
082cr846	crRV	0	entre deux cr !	0	46
082cr847	crRV	0	statut ?	0	47
082cr848	crDP	0		1985	48
082cr849	crDP	1	disparu en 1988 / voie du tram ?	1985	49
082vv801	VV?	0	pas sur le plan de 1985 / voie privée sur cadastre / a classer en voie verte ?	0	vv1
082vv802	VV?	0	jonction	0	vv2
082vv803	VV?	0		0	vv2
082vv804	VV?	0		0	vv4

vc charavines

	longueur SIG
vc voie communale (sur plan)	16320
vc? voie communale ? (pas sur plan)	2660
vcP voie communale Privée sur cadastre	331
vcV voie communale à Valider	
vcD voie communale Déviée	161
vcA voie communale Ancienne et disparue	
vz voie CAPV dans ZA	
vp voie privée nommée sur plan des rues	
	19472

XXXcr001: code insee commune + type de voie (vc ou cr) + numero officiel (ou du projet)

XXXcr501: idem + idem + ancien numero

XXXcr801: idem + idem + numéro aléatoire (à partir du dernier officiel)

				16185	16185 sur délibération de 1988		
NOM_BDT	NUM	TYPE	NOM	LG_ANN	REMARQ	DATE_PLAN	ETIQ
R DES LILAS	082vc001	vc	lilas	432	vc 1 en 1959 1950 m. / cd 50 sur une partie après 1959	1985	001
R CURE ET BENNES	082vc002	vc	cure et bennes	0	vc 2 en 1959 750 m	1985	002
R DE LA MAIRIE	082vc002	vc	mairie	754	vc 2 en 1959 750 m	1985	002
R DE COLLETIERE	082vc002	vc	colletière		vc 2 en 1959 et 1985	1985	002
R DES VANNES	082vc003	vc	vannes	0	rajout n. 20 en 1985 à la VC 3 de 489 m	1985	003
R DE PAGETIERE	082vc003	vc	grolandière	0	erreur BDT / cr 2 en 1840 / cr 2 en 1840 / vc 3 en 1959 1100 m.	1985	003
R DE L'ANCIENNE FORGE	082vc003	vc	ancienne forge	0		1985	003
R DE COLLETIERE	082vc003	vc	colletière	0	rajout n. 20 en 1985 à la VC 3 de 489 m	1985	003
R DES BAINS	082vc003	vc	bains	489	rajout n. 20 en 1985 à la VC 3 de 489 m	1985	003
R DE GROLANDIERE	082vc003	vc	grolandière	1067	cr 2 en 1840 / vc 3 en 1959 1100 m.	1985	003
R DES ARONDIERES	082vc004	vc	arondières	0	cr 7 en 1840 / vc 4 en 1959 1300 m.	1985	004
RTE DE LOUISIAS	082vc004	vc	louisias	1272	vc 4 en 1959 1300 m.	1985	004
R DE LA CASERNE	082vc005	vc	caserne	1002	vc 5 en 1959 800 m.	1985	005
RTE DE CLERMONT	082vc005	vc	caserne		vc 5 en 1959 800 m. / double vc 2 de chirens	1985	005
R PRINCIPALE	082vc006	vc	la chagne ?	0	vc 6 en 1959 1280 m / pas nommée ?	1985	006
	082vc006	vc	la chagne ?	1262	ch 6 en 1865 de charavines à plambois / vc 6 en 1959 1280 m / pas nommée ?	1985	006
RTE DU GUILLERMET	082vc007	vc	plan	231	ch du plan sur google maps / cr 15 du guillermet à clermont par la rochère en 1840 / ajout 9 en 1985 231 m.	1985	007

vc charavines

RTE DU GUILLERMET	082vc007	vc	guillermet	1056	vc 7 en 1959 920 m. / cr 13 de la cote bignetan (?) en 1840	1985	007
	082vc008	vc	montfollet	0	cr 5 en 1840 / cv 8 en 186x / vc 8 en 1959 550 m.	1985	008
	082vc008	vc	montfollet	0	ch de la croix de viapre en 186x / vc 8 en 1959	1985	008
RTE DE MONT FOLLET	082vc008	vc	montfollet	562	cv 8 en 186x / vc 8 en 1959 550 m.	1985	008
R DU JANIN	082vc009	vc	janin	293	cr 4 du janin en 1840 / vc 9 en 1959 540 m	1985	009
	082vc009	vc?	la cote	0	déclassement en 1985 non annoncé (passé de 540 m. à 293 !)	1985	009?
CHE DES PLAGES	082vc010	vc	plages	357	vc 10 en 1959 350 m.	1985	010
R DES PEUPLIERS	082vc011	vc	peupliers	374	vc 11 en 1959 350 m.	1985	011
R DES TISSERANDS	082vc012	vc	tisserands	0	vc 12 en 1959 1160 m.	1985	012
MTE DU TORCHET	082vc012	vc	torchet	1216	vc 12 en 1959 1160 m.	1985	012
	082vc012	vc?	tisserands	0	vc 12 en 1959 1160 m. / pas nommée sur google maps	1985	012
	082vc012	vcD		0	anc tracé vc 12	1985	012
R DE LA FURE	082vc013	vc	fure	67	ajout 19 en 1985 67 m.	1985	013
R DE LA FURE	082vc013	vc	fure	461	vc 13 en 1959 460 m.	1985	013
R DE LA FURE	082vc013	vc?	fure	0	prolongement de la voie après 1985 ?	0	013?
R DU CIMETIERE	082vc014	vc	cimetière	88	vc 14 en 1959 100 m.	1985	014
R DU PETIT CLOS	082vc014	vcP		40	délibération 26/09/1988 // voie privée sur cadastre ?	1988	014?
R DU PETIT CLOS	082vc014	vc?	petit los	0	ajout 27 parking du cimetière en 1985 40x20 m. / rue du cimetière sur google maps /	1985	014
PL DE L'EGLISE	082vc015	vc	place de l'église	0	vc 15 en 1959 175 m.	1985	015
R DU CLOCHER	082vc015	vc	clocher	140	vc 15 en 1959 175 m.	1985	015
	082vc016	vc		48	vc 16 en 1956 120 m.	1985	016
	082vc016	vc?		0	vc 16 en 1956 // toujours cadastré mais privé sur vue aérienne	1985	016
CHE DE LA BERNARDIERE	082vc017	vc	bernardière	504	vc 17 en 1959 600 m.	1985	017
R DU CALVAIRE	082vc018	vc	calvaire	0	vc 18 en 1959 800 m. / 519 m. en 1985 ?	1985	018
R DE PAGETIERE	082vc018	vc	pagetière	197	ajout 15 en 1985 197 m. / vc 18 en 1985	1985	018
R DES BARIANDES	082vc018	vc	bariandes	519	vc 18 en 1959 800 m. / 519 m. en 1985 ?	1985	018
CHE DU FOUR	082vc019	vc	four	160	ajout 1 en 1985 160 m. / a pris le n de la voie déclassée	1985	019
R DU BESSEY	082vc020	vc	bessey	0	ajout 2 en 1985 1196 m. / cr 4 du janin en 1840	1985	020
R DU FAYARD	082vc020	vc	fayard	0	cr 3 marceline en 1840 / ajout 3 en 1985 442 m.	1985	020
R DE MARCELINE	082vc020	vc	marcelline	442	cr 3 marceline en 1840 / ajout 3 en 1985 442 m.	1985	020
R DU JANIN	082vc020	vc	janin	1196	ajout 2 en 1985 1196 m. / cr 4 du janin en 1840	1985	020

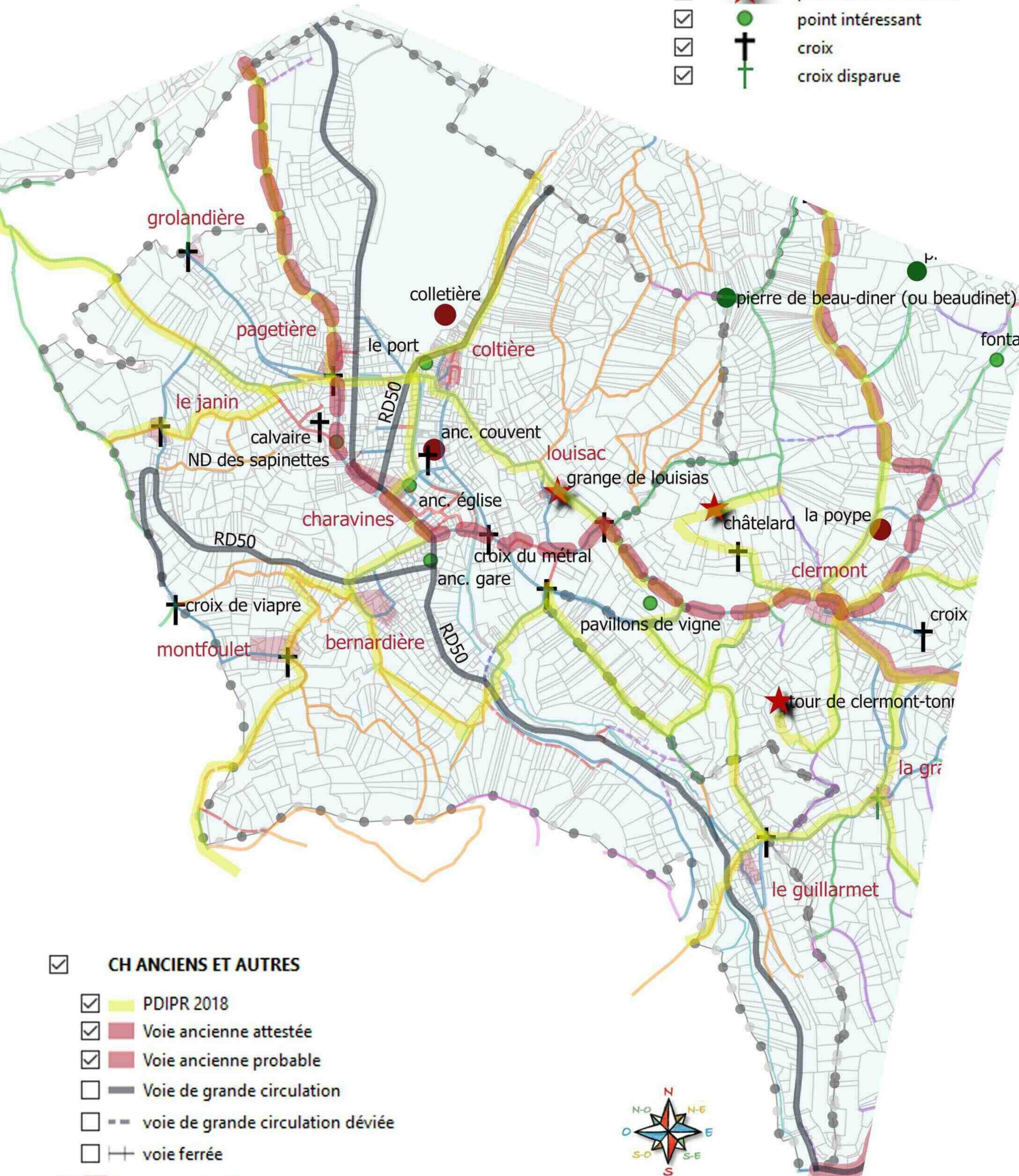
vc charavines

R DU FAYARD	082vc021	vc?	fayard	0	ajout 3 en 1985 442 m	1985	021
R DU CALVAIRE	082vc021	vc?	calvaire		ajout 3 en 1985 442 m	1985	021
R DU FAYARD	082vc022	vcP	fayard	135	ajout 4 en 1985 voie de lotissement 135 m.	1985	022
MTE DE VERNES	082vc023	vc?	vernes	43	cr 11 en 1840 520 m / ch de monfollet à bernardière en 186x / ajout 7 en 1985 43 m. / montée de vernes ?	1985	023
RTE DE MONT FOLLET	082vc023	vc?		115	cr 11 en 1840 520 m / ch de monfollet à bernardière en 186x / ajout 5 115 m en 1985 / pas nommée ?	1985	023
	082vc023	vc?		130	ajout 6 130m. en 1985 / pas nommée ?	1985	023
MTE DE LA CHAPELLE	082vc024	vc	chapelle	125	ajout n 8 en 1985 125 m. / cr 14 en 1840 ?	1985	024
CHE DES CHAUMES	082vc025	vc	chaumes	0	cr 6 des fallot en 1840 / ajout 10 en 1985 480 m.	1985	025
MTE DU TORCHET	082vc025	vc?	chaumes	480	cr 6 des fallot en 1840 / ajout 10 en 1985 480 m. /	1985	025
ALL DES PECHEURS	082vc026	vc	pecheurs	91	ajout n 11 en 1985 91 m.	1985	026
	082vc026	vcP		0	pecheurs sur google maps / ajout après 1985 ? / voie privée sur cadastre	0	26?
	082vc027	vc?		55	ajout 12 en 1985 55 m. / disparu depuis ?	1985	027
R DU CAMPING	082vc028	vc	camping	82	ajout 13 en 1985 accès au camping 82 m.	1985	028
	082vc029	vc	charmilles	125	ajout 14 en 1985 voie de lotissement 125 m.	1985	029
CHE DU CUCHET	082vc030	vc	cuchet	461	ajout 16 en 1985 461 m.	1985	030
R DE PAGETIERE	082vc030	vc?	pagetière		ajout 15 en 1985 197 m. / vc30 sur plan 1988 ?	1985	030
	082vc031	vc		37	ajout 17 en 1985 37 m. /isparu sur plan 1988 ?	1985	031
LOT CHAMP COLOMBIER	082vc032	vc	champ colombier	77	ajout 18 en 1985 77 m. voie du lotissement	1985	032
	082vc033	vc		0	ajout 22 place du marché	1985	33
	082vc034	vc	parking poste	0	ajout 23 en 1985 30x11 m.	1985	34
	082vc035	vc	parking	0	ajout 24 en 1985 115x20 m.	1985	35
	082vc036	vc		0	ajout26 parking mairie	1985	36
	082vc837	vc?	place de l'église	0	pas sur plan 1988	0	37
R DE LA FURE	082vc838	vc?		0		0	38
R DU PETIT CLOS	082vc838	vc?	petit clos	0	pas sur plan 1988	0	39
	082vc839b	vc?		0	pas sur plan 1988	0	39b
ALL DES ECOLIERS	082vc840	vc?	écoliers	0	non goudronnée mas dessert des maisons donc pas possible en voie verte	0	40
R DU MOULIN	082vc841	vc?		0	voie privée avec priorité à droite ??	0	41?

Charavines

carte provisoire d'analyse historique

- SITES
- patrimoine naturel
 - patrimoine historique
 - ★ patrimoine hist. classé
 - point intéressant
 - † croix
 - † croix disparue



- CH ANCIENS ET AUTRES
- PDIPR 2018
 - Voie ancienne attestée
 - Voie ancienne probable
 - Voie de grande circulation
 - voie de grande circulation déviée
 - † voie ferrée
 - hameaux du 18e s.
 - limites_communes



Coordonnet
Corinne Bourrillon

février 2019

Documents déjà en possession

cadastre napoléonien de 1811
 carte d'état-major de 1927
 10 000 lieux en pays voironnais, tome 1, carte p. 39
 Fantoir 2018

Rencontre en mairie le 22/11/18 avec M. Burgos, adjoint référent pour le PDIPR.

Documents collectés :

chemins vicinaux 1839	
chemins ruraux 1843	PDF
chemins vicinaux 1867	
chemins ruraux 1965 (plan)	PDF
voies communales 1965 (plan sans tableau) avec tableau de 2014 non approuvé reprennant des classements de 1959 (non retrouvé)	
VC 1985 plan (sans tableau)	PDF
Plan des rues de 2011	

Un classement des voies communales a été lancé en 2014 mais n'a toujours pas abouti avec parallèlement une dénomination des rues réalisée par la Poste qui reste à valider. La saisie SIG a été faite sur le plan de 1965, avec un tableau de 2014 réalisé à partir de plan de 1959 et 1985 (non retrouvés)

Un projet de plan de 2017 a été fourni par Marc Boizard. Celui-ci ne reprend pas les numéros des voies de 1965. Les voies supplémentaires de 2017 sont saisies en vcV (voie communale à valider, avec la lettre P à la fin du numéro).

La vc 038P est sur le plan de 2011, sur le projet de plan de 2017 mais pas dans le tableau de 2017. C'est une voie privée. (vu le 18/18/19)

5 voies ont été identifiées comme voies communales probables.

Il est temps d'avoir un plan des voies communales approuvé.

Le dernier plan des chemins ruraux date de 1965 (sans tableau) et correspond quasiment au tableau de 1843. De vieux noms disparus aujourd'hui sont sur ce tableau.

Le cr 48, le seul oublié sur le plan de 1965, doit être vérifié.

Il est nécessaire de faire une mise à jour des chemins ruraux pour avoir un plan ayant moins de 30 ans.

Un plan des rues sera certainement refait avec les nouveaux noms de rues.

Je conseille de bien distinguer la voirie publique et privée afin de limiter les conflits d'usage. Identifier clairement les chemins ruraux permettra aussi une meilleure protection de ceux-ci.

RDV du 18/12/19 avec Mme Chene et M. Burgos

Le plan des VC est en cours de rectification pour validation en janvier 2020. Il a été revu en détail et des voies demandent à être rajoutées (CR goudronnés et voies limitrophes). Il est encore temps de le faire.

Le plan de 1985 ayant été retrouvé et celui-ci étant le dernier approuvé, la saisie SIG a été refaite sur celui-ci (avec les numéros de 1985) et les voies à rajouter ont été mises en bleu pointillé. La fin de la VC9 (limite avec Réaumont) doit être vérifiée sur le terrain.

La saisie des CR a été simplifiée en ne gardant que les crM (à mettre à jour) et crRV (à vérifier sur le terrain)

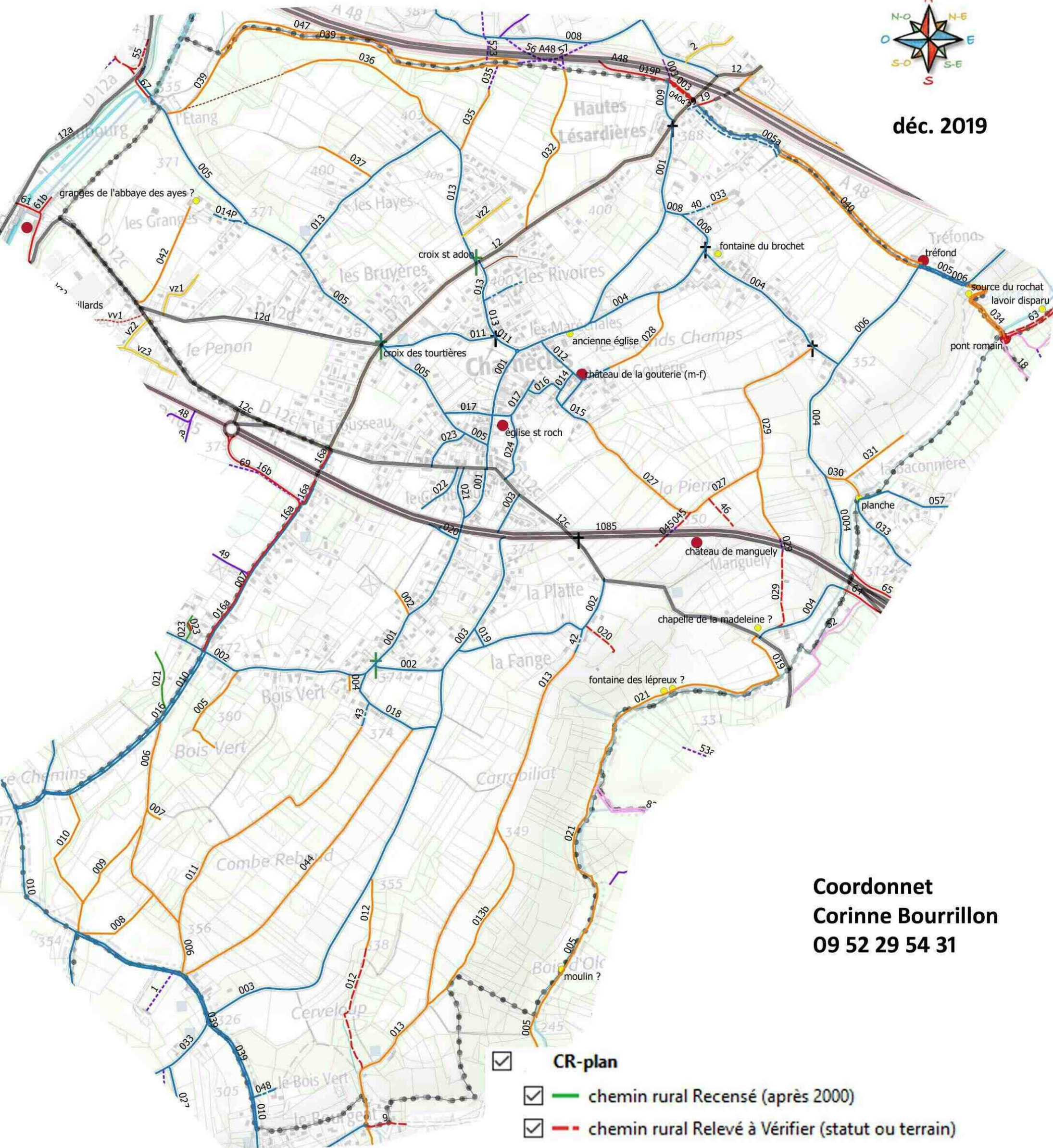
Il est indispensable de faire un classement des CR sous le mandat 2020-2026.

La fiche d'étapes et délais est jointe au rapport.

Charnècles carte des chemins ruraux et voies communales



déc. 2019



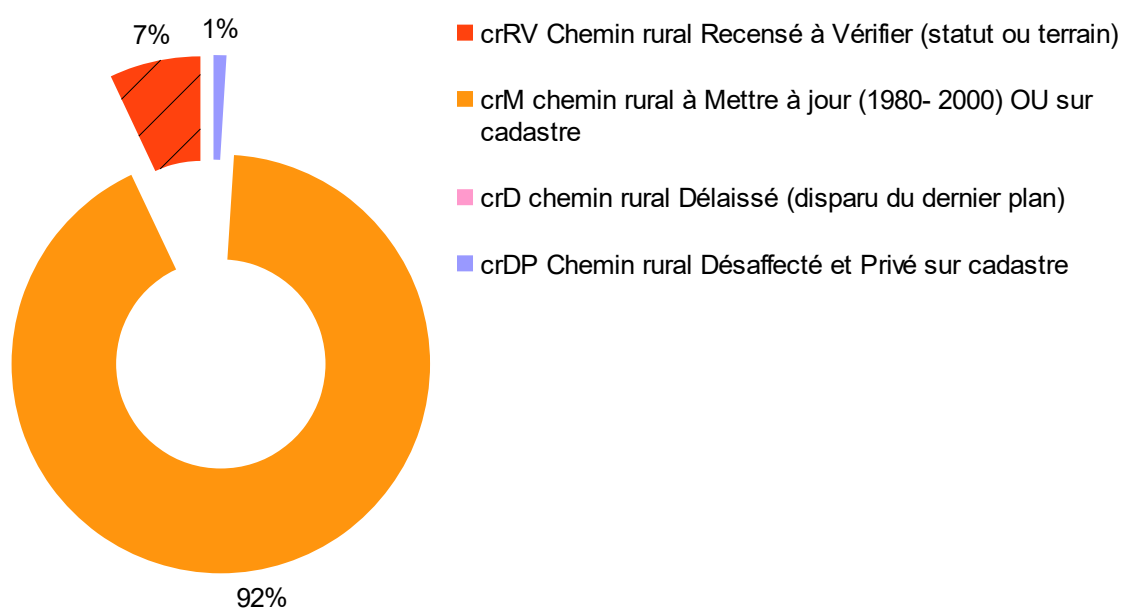
Coordonnet
Corinne Bourrillon
09 52 29 54 31

- VC-plan**
- voie communale (sur dernier plan)
 - voie communale à vérifier
 - voie communale à Valider
 - voie communale Déviée
 - voie communale Ancienne et disparue
 - voie CAPV dans ZA
 - voie Privée nommée sur plan des rues

- CR-plan**
- chemin rural Recensé (après 2000)
 - chemin rural Relevé à Vérifier (statut ou terrain)
 - chemin rural à Valider
 - chemin rural à Mettre à jour (plan entre 1980 et 2000)
 - chemin rural à Mettre à jour Disparu (sur terrain)
 - chemin rural Ancien (dernier plan d'avant 1980)
 - chemin rural Ancien Disparu (sur terrain)
 - chemin rural Délaissé (disparu du dernier plan mais sur cadastre)
 - Chemin rural Désaffecté et Privé sur cadastre
 - voie verte
 - à classer en Voie Verte ?
 - sentier non cadastré sur Plan de rues

cr charnières

		longueur SIG	
crR	Chemin rural Recensé (après 2000)		
crRV	Chemin rural Recensé à Vérifier (statut ou terrain)	1032	potentiel
crV	chemin rural à Valider		
crM	chemin rural à Mettre à jour (1980- 2000) OU sur cadastre	13487	
crMD	chemin rural à Mettre à jour Disparu (sur le terrain)		
crA	chemin rural Ancien (dernier plan d'avant 1980)		
crAD	chemin rural Ancien Disparu (sur terrain)		
crD	chemin rural Délaissé (disparu du dernier plan)		
crDP	Chemin rural Désaffecté et Privé sur cadastre	148	disparu
VV	voie verte		
VV ?	à classer en Voie Verte ?		
sp	sentier non cadastré sur plan de rues	312	hors plan
		14979	



XXXcr001: code insee commune + type de voie (vc ou cr) + numero officiel (ou du projet)

XXXcr501: idem + idem + ancien numero

XXXcr801: idem + idem + numéro aléatoire (à partir du dernier officiel)

ml sur tableau 1843

NUM	TYPE	NOM	LG ANN	REMARQ	DATE PLAN	ETIQ
084cr002	crM	abrets	75	cr 2 des abrets (1843) cr 2 sur cadastre	1965	002
084cr004	crM	bois vert	30	cr 4 de bois vert (1843) cr 4 sur cadastre	1965	004
084cr005	crM	bouquines	294	cr 5 de bois vert au mas des bouquines (1843) cr 5 des bouquines sur cadastre	1965	005
084cr006	crM	grand taillis	692	cr 6 de bonnardon (?) ou de la grande taillis (1843) / cr 6 du grand taillis sur cadastre	1965	006

cr charnècles

084cr007	crM	rivolatte	0	cr 7 de la rivolate(1843) cr 7 de la rivolatte sur cadastre / pas sur plan rues 2011	1965	007
084cr008	crM	grands chenes	238	cr 8 des grands chenes (1843)	1965	008
084cr009	crM	dessus mollarond	375	cr 9 de dessus mollarond (1843)	1965	009
084cr010	crM	mollarond	364	cr 10 de mollarond (1843)	1965	010
084cr011	crM	du S	870	cr 11 de dessus l'ancien communal de bois vert (1843) idem cadastre / chemin du S dur BDT	1965	011
084cr012	crM		0	cr 12 de combre reboul 564 m (1843) cr 12 de combe reboud sur cadastre	1965	012
084cr012	crRV		0	début sur plan 1965 mais en pointillé cadastre 1811 / pointillés sur cadastre / sur plan rues 2011	1965	012
084cr013	crM	acacias	0	chemin vicinal 8 en 1839 et en 1843, cr 13 en 1965 , cr 13 de carabiliat sur cadastre / ch des acacias sur plan rues 2011 avec problème de tracé	1965	013
084cr013b	crM	carabiliat	640	cr 13 de carabillère en 1843, devenu cr 13 bis en 1965, cr 13 bis de la carabiliat sur cadastre	1965	013b
084cr019	crM		0	cr 19 de manguely à l'ancienne route royale (1843) / PDIPD	1965	019
084cr020	crRV		0	cr 20 du ham. de la fanges aux cotes (1843) / état à vérifier !	1965	020
084cr021	crM	carrabiliat	0	cr 21 du ruisseau d'olon (1843) cr 21 dit de carrabiliat sur cadastre / PDIPR	1965	021
084cr021	crM	carrabiliat	0	cr 21 du ruisseau d'olon (1843) cr 21 dit de carrabiliat sur cadastre / PDIPR	1965	021
084cr027	crM		0	cr 27 de la gouterie au mas des pierres (1843) / idem sur cadastre / 991 m moins le vc 12 et vc 15 ! / PDIPR	1965	027
084cr028	crM	gouterie	0	cr 28 de la gouterie séparant le mas du plan d'avec celui de la chapelle (1843) cr 28 de la gouterie sur cadastre / PDIPR	1965	028
084cr029	crDP		0	cr 29 du hameau de lezardières au mas de la gouterie et aux routes	1965	029
084cr029	crM		948	ch des routes en 1811 / cr 29 du ham. de lezardières au mas de la gouterie et aux routes (1843) / cr 29 de lezardières aux routes sur cadastre / PDIPR	1965	029
084cr029	crRV	routes	0	ch des routes en 1811 / cr 29 du hameau de lezardières au mas de la gouterie et aux routes (1843)	1965	029
084cr030	crM	bas manguely à moirans	126	cr 30 du bas manguely à moirans (1843) idem sur cadastre	1965	030
084cr031	crM	prés	210	cr 31 du pré de la planche (1843) cr 31 des prés sur cadastre	1965	031

cr charnières

084cr032	crM	granges	486	cr 32 des granges (1843) / cr 32 des granges à l'au salée sur cadastre	1965	032
084cr033	crM	ezardières	140	cr 33 de l'ezardières (1843)	1965	033
084cr035	crDP		0	sur cadastre 1811 / sur plan 2011 mais parcelles devenues privées / PDIPR !	1811	035
084cr035	crM	ega sala	842	cr 35 du hameau des maréchaux à l'ega sala (1843) / PDIPR	1965	035
084cr036	crM	bois de la ravatière	570	cr 36 du dessus le bois de la ravatière (1843)	1965	036
084cr037	crM	hayes	418	cr 37 des hayes (1843) / idem cadastre	1965	037
084cr037	crM	hayes	0	cr 37 des hayes (1843) départ coté cr 36 classé en vc 13	1965	
084cr039	crM		0	cr 39 de la chaussée de murinay ou de dessous le bois de la ravatière (1843) / cr 39 de l'eau salée à la chaussée de murinay sur cad / PDIPR	1965	039
084cr039	crM	chaussée de murinays	1160	cr 39 de la chaussée de murinay ou de dessous le bois de la ravatière (1843) / cr 39 de l'eau salée à la chaussée de murinay sur cad / PDIPR	1968	039
084cr040	crM	source du rochat	0	pas le cr 40 de 1843 / PDIPR / tracé de la vc trop long sur plan rues 2011	1965	040
084cr040b	crM	source du rochat	0	ne correspond pas au cr 40 de 1843	1965	040b
084cr040a	crRV		0	vc 5 sur vc 1990 réaumont / cr en 1965	1965	040a
084cr042	crM	granges ?	0	cr 42 des granges sur cadastre / pas de longueur ! route sur plan 2011 / gougron sur le départ du chemin	1965	042
084cr044	crM	du milieu	0	pas sur tableau 1843, cr 44 du milieu sur cadastre, longueur à voir	1965	044
084cr045	crDP		0	cr 45 sur plan 1965, sans nom ni longueur	1965	045
084cr045	crRV		0	cr 45 sur plan 1965, sans nom ni longueur	1965	045
084cr846	crRV	cr 40 de la fontaine de pré cachon	39	cr 40 de la fontaine de pré cachon sur 1843, tracé sur 1965 mais sans nom / ch d'exploitation sur cadastre	1965	46
084sp80x	sp		0	sur plan 2011, pas de chemin sur cadastre	2011	

vc charnècles

		longueur SIG
vc	voie communale (sur plan)	15978
vc?	voie communale ? (pas sur plan)	
vcP	voie communale Privée sur cadastre	
vcV	voie communale à Valider	979
vcD	voie communale Déviée	
vcA	voie communale Ancienne et disparue	
vz	voie CAPV dans ZA	359
vp	voie privée nommée sur plan des rues	109
		17425

XXXcr001: code insee commune + type de voie (vc ou cr) + numero officiel (ou du projet)

XXXcr501: idem + idem + ancien numero

XXXcr801: idem + idem + numéro aléatoire (à partir du dernier officiel)

NOM_BDT	NUM	TYPE	NOM	17242	16492 sur tableau 2014 (1985)	DATE_PLAN	ETIQ
				LG_ANN	REMARQ		
CHE DE L'EGLISE	084vc001	vc	église	1930	tableau 2014 : de charnècles à Voiron / vc 3 sur 2017	1985	001
CHE HAUT LEZARDIERE	084vc001	vc	haut lézardières	0	tableau 2014 : de charnècles à Voiron	1985	001
MTE DE BOIS VERT	084vc001	vc	bois vert	0	tableau 2014 : de charnècles à Voiron / vc 4 sur 2017	1985	001
RTE DES VERGERS	084vc001	vc	vergers	0	tableau 2014 : de charnècles à Voiron // vc 34 sur 2017	1985	001
	084vc001	vc	vieille cure	0	tableau 2014 : de charnècles à Voiron / vc 2 sur 2017	1985	001
RTE DE LA FANGE	084vc002	vc	fange	1350	tableau 2014 : de charnècles à rives / vc 6 sur 2017	1985	002
	084vc002	vc	bois vert	0	tableau 2014 : de charnècles à rives / vc 5 sur 2017	1985	002
	084vc002	vc	platte	0	tableau 2014 : de charnècles à rives / vc 7 sur 2017	1985	002
RTE DE CHARNECLES	084vc003	vc	charnècles	0	tableau 2014 : de dessous le bois communal de bois vert / vc 9 sur 2017	1985	003
	084vc003	vc	grand chemin	0	tableau 2014 : de dessous le bois communal de bois vert / vc 8 sur 2017	1985	003

vc charnècles

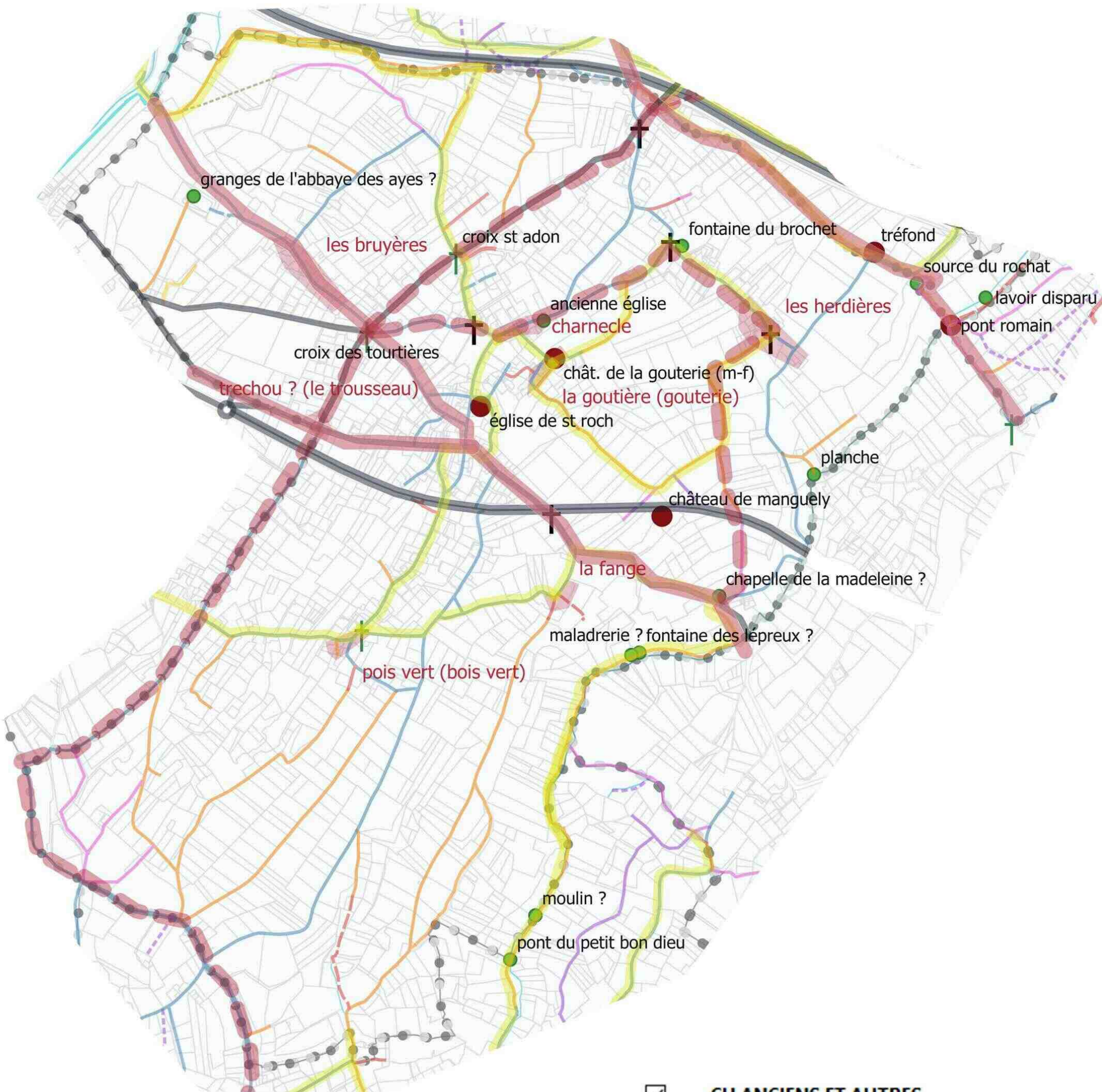
	084vc003	vc	platte	1900	tableau 2014 : de dessous le bois communal de bois vert	1985	003
CHE BAS LEZARDIERE	084vc004	vc	bas lézardières	0	tableau 2014 : de lézardières à manguely et à moirans / vc 11 sur 2017	1985	004
CHE DE MANGUELY	084vc004	vc	manguely	0	tableau 2014 : de lézardières à manguely et à moirans	1985	004
R LA BACONNIERE	084vc004	vc	baconnière	0	tableau 2014 : de lézardières à manguely et à moirans	1985	004
RTE DE MOIRANS	084vc004	vc	moirans	0	tableau 2014 : de lézardières à manguely et à moirans / vc 12 sur 2017	1985	004
RTE DU PLAN	084vc004	vc	plan	2400	tableau 2014 : de lézardières à manguely et à moirans / vc 10 sur 2017	1985	004
RTE DES PICOTTES	084vc005	vc	picottes	1460	tableau 2014 : de charnècles à réaumont / vc 13 sur 2017	1985	005
	084vc005	vc	trousseau	0	tableau 2014 : de charnècles à réaumont / vc 15 sur 2017	1985	005
	084vc005	vc	triévoz	0	tableau 2014 : de charnècles à réaumont / vc 16 sur 2017	1985	005
RTE DE TRES FONDS	084vc006	vc	trés-fonds	533	tableau 2014 : de lézardières à tréfonds / vc 17 sur 2017	1985	006
RTE DE TRES FONDS	084vc006	vc	trés-fonds	408	sur plan 1985	1985	006
	084vc007	vc	combes louvat	618	tableau 2014 : des trois fontaines / vc 18 sur 2017	1985	007
CHE HAUT LEZARDIERE	084vc008	vc	haut lézardière	0	tableau 2014 : de lézardières à voiron / plan 2011 : route du plan	1985	008
CHE HAUT LEZARDIERE	084vc008	vc	haut lézardière	191	tableau 2014 : de lézardières à voiron / plan 2011 : route du plan / vc 11 sur 2017	1985	008
IMP DES GRANGES	084vc009	vc	granges	120	tableau 2014 : de lézardières à réaumont / vc 19 sur 2017 / nom à changer car confusion avec Z des granges ?	1985	009
RTE DE RIVES	084vc010	vc	rives	0	tableau 2014 : de rives à charnècles et vourey / vc 21 sur 2017	1985	010
RTE DE VOUREY	084vc010	vc	rives	0	tableau 2014 : de rives à charnècles et vourey / vc 21 sur 2017	1985	010

vc charnècles

	084vc010	vc	combes louvat	2080	tableau 2014 : de rives à charnècles et vourey / vc 20 sur 2017	1985	010
R CROIX DE TOURTIERES	084vc011	vc	maréchaes !	429	tableau 2014 : des maréchaes, croix des tourtières sur google maps / vc 23 sur 2017	1985	011
	084vc011	vc	maréchaes !	0	tableau 2014 : des maréchaes, croix des rourtières sur google maps / vc 22 sur 2017	1985	011
	084vc012	vc	gouterie	165	tableau 2014 : de la gouterie , ex cr 27 / vc 24 sur 2017	1985	012
LOT LES RIVOIRES	084vc013	vc	rivoires	0	tableau 2014 : des haies / lot les rivoires sur google maps	1985	013
RTE DES HAIES	084vc013	vc	haies	1230	tableau 2014 : des haies, ex cr 38 des bruyères / vc 28 sur 2017	1985	013
	084vc013	vc	petit bessey	0	tableau 2014 : des haies / vc029 sur 2017	1985	013
	084vc013	vc	maréchaes	0	tableau 2014 : des haies / vc 22 sur 2017	1985	013
	084vc014	vc	mollard	169	tableau 2014 : vc 15 à 169 ml (longueur à vérifier !) , pas de nom, ex cr 26 / vc 26 sur 2017	1985	014
	084vc014P	vcV	picottes	0	prolongement vc 5, tracé sur plan 2011, ex cr 42 sur plan 1965	2017	014P
	084vc015	vc	gouterie	304	tableau 2014 : de vc 12 à 304 ml , pas de nom, ex cr 27 / vc 24 sur 2017	1985	015
	084vc016	vc	mollard	117	tableau 2014 : vc 15 à vc 17 ? ex cr 25 / vc 27 sur 2017	1985	016
	084vc017	vc	mollard	0	tableau 2014 : du trievoz au mollard, ex cr 25 / vc 30 sur 2017	1985	017
	084vc017	vc	trievoz	305	tableau 2014 : du trievoz au mollard, ex cr 23 / vc 16 sur 2017	1985	017
	084vc018	vc	bois vert	390	tableau 2014 : des communaux / vc 31 sur 2017	1985	018
	084vc019	vc		57	tableau 2014 : sans nom / vc 32 sur 2017	1995	019
	084vc020	vc	?	88	tableau 2014 : vc 1 à rn 85, sans nom / vc 33 sur 2017	1985	020
RTE DES VERGERS	084vc021	vc	vergers	161	tableau 2014 : déviation de la vc 1 / vc 34 sur 2017	1985	021
CHE DU COMBEAU	084vc022	vc	combeau	147	tableau 2014 : du combeau, ex cr 1 / vc 35 sur 2017	1985	022

vc charnières

	084vc022P	vcV	maréchaies	0	rajout à vc 13, ex cr 41 de 1965	2017	022P
	084vc023	vc	petit chemin !	145	tableau 2014 : du grand chemin ! / vc 36 sur 2017	1985	023
CHE DE PUIITS BARRAL	084vc024	vc	puits barral	203	tableau 2014 : de puits barral, ex cr 24 / vc 37 sur 2017	1985	024
	084vc025P	vcV		0	gouterie, sur cr 28	2017	025P
CHE DE LEZARDIERES	084vc839	vcV	lézardière	342	ch du tréfond sur tableau 1990 750 m.de réaumont		39
CHE HAUT LEZARDIERE	084vc840	vcV	ézardières	0	cr 33 de l'ezardières (1843) mais goudronnée donc à passer en VC		40
	084vc842	vcV		0	cr 13 goudronnée en 1965 , à classer en vc		42
CHE DU S	084vc843	vcV		0	cr 11 goudronné depuis 1965, à passer en VC		43
	084cr048	vcV		0	cr sur plan 1965, pas de nom, pas de longueur, pas sur plan VC 1985		048
	084vz801	vz		0	ZA le granges	2000	vz1
	084vz802	vz		0	za du petit bessey mas pas dans liste des voies communautaires	0	vz2
LOT LES RIVOIRES	084vp80x	vp	rivoires	0	sur plan rues 2011 / sur plan 2017 mais pas dans tableau ! voie privée	2017	



- SITES**
- patrimoine naturel
 - patrimoine historique
 - ★ patrimoine hist. classé
 - point intéressant
 - † croix
 - † croix disparue

- CH ANCIENS ET AUTRES**
- PDIPR 2018
 - Voie ancienne attestée
 - Voie ancienne probable
 - Voie de grande circulation
 - voie de grande circulation déviée
 - † voie ferrée
 - hameaux du 18e s.
 - limites_communes

Documents déjà en possession

cadastre napoléonien de 1820
 carte IGN de 1950
 10 000 lieux en pays voironnais, tome 1, carte p. 44-45
 Fantoir 2018

Rencontre en mairie le 05/12/18, reçue par Joelle Derbier, secrétariat à l'urbanisme.
 Pas d'élu présent.

Documents collectés :

chemins 1939

chemins ruraux 1842

PDF

chemins vicinaux 1872 avec plan

copie 1887 du cadastre de 1820

VC 1959 tableau (pas retrouvé le plan)

VC 1985 tableau (pas retrouvé le plan)

VC et CR 2005 tableau et plan

classement chemins ruraux 2012

PDF

classement voies communales 2012

PDF

plan de la commune 2018

Tous les documents nécessaires à la saisie ont été fournis (plans récents fournis par le service de M. Boizard). La commune est à jour pour les CR et les VC

Une modification est prévue pour intégrer des voies nouvelles (secteur collège).

En profiter pour intégrer les modifications nécessaires ci dessous :

- **De nombreux chemins ruraux (49 %) n'ont pas été repris dans le classement de 2005 et 2012 mais leur absence du plan ne vaut pas désaffectation.**

Il faut un transfert de propriété avec enquête publique pour qu'ils sortent du domaine privé de la commune.

Il s'agit, entre autres, du secteur de Bavonne, du chemin faisant la liaison entre Malfays et Massieu et du secteur de la Franconnière. L'importance de ces chemins pour des randonnées mérite que l'on pose la question de leur statut. L'absence des plans de 1959 et 1985 dans les archives municipales ne permet pas de dire qu'ils ont été désaffectés.

- **Les parcelles de terrain annexées à la délibération de St Geoire en Valdaine (du 22/02/18) sont à reprendre par les communes suite à la dissolution de l'Association Foncière de Remembrement Chirens, Massieu, Saint Geoire en Valdaine, prononcée lors de l'Assemblée Générale du 6 décembre 2017 en mairie de Massieu.** Les chemins d'exploitation inclus dans ces parcelles deviennent des chemins ruraux à classer. **Voir chemins 90 à 95 sur la nouvelle saisie (n°90 sur étang de narvet)**

Sur le **plan de rues 2018** de la commune, il manque une partie coté Nord-Ouest (la Montagne)

Le cadastre n'est pas à jour : des chemins établis ruraux en 2005 sont toujours indiqués comme chemin d'exploitation (cr 20 du bois du gros, cr 46 des habits...)

RDV le 9/10/19 avec M. Jullin adjoint à la voirie.

Tous les points ont été vus et discutés, ce qui a permis un nouvelle saisie SIG.

Le procès-verbal de délimitation de la commune serait intéressant à retrouver pour les chemins en limite.

Le CR 23 n'est pas cadastré en son milieu... voir page 9 du rapport complet.

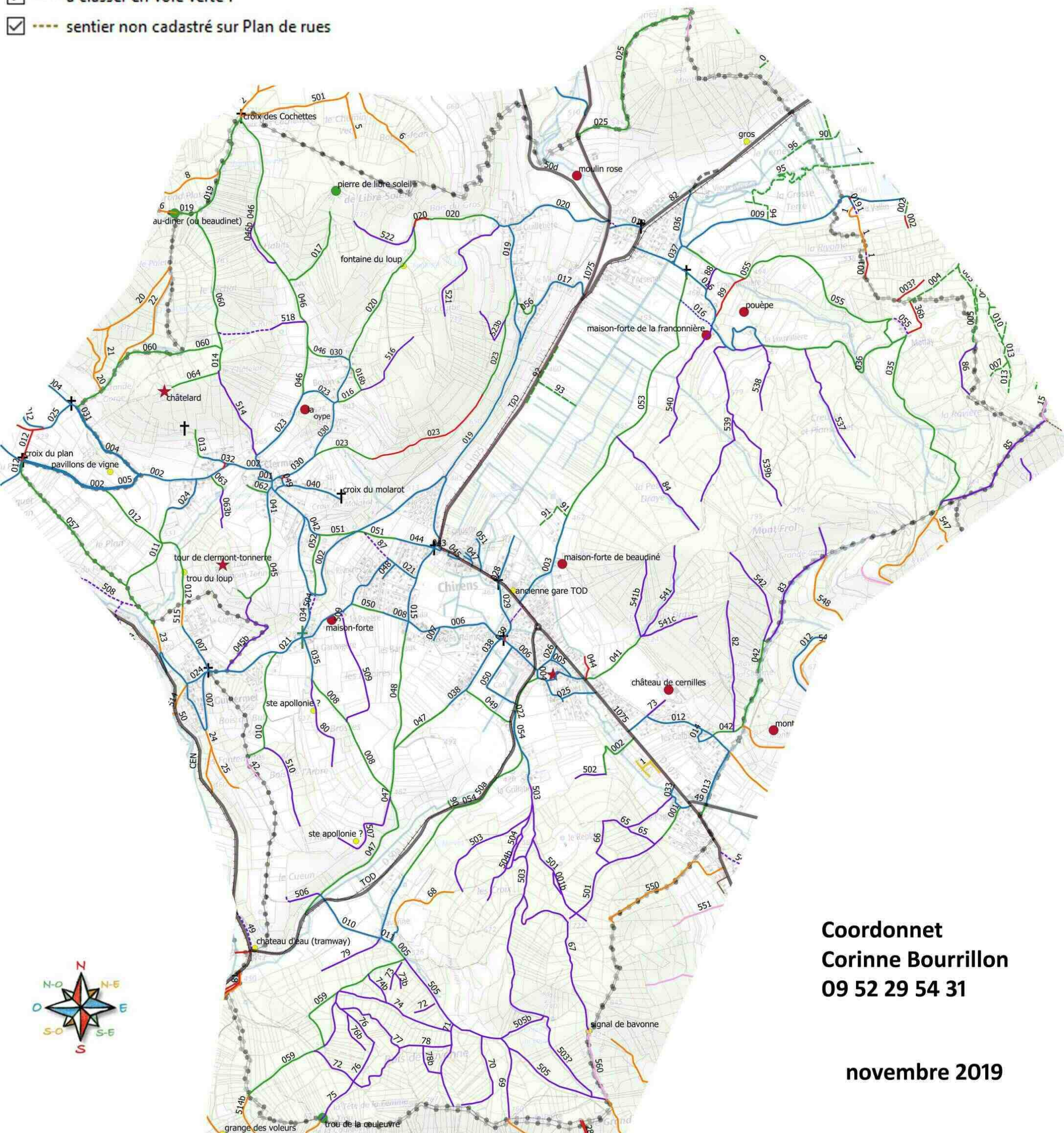
CR-plan

- chemin rural Recensé (après 2000)
- chemin rural Relevé à Vérifier (statut ou terrain)
- chemin rural à Valider
- chemin rural à Mettre à jour (plan entre 1980 et 2000)
- chemin rural à Mettre à jour Disparu (sur terrain)
- chemin rural Ancien (dernier plan d'avant 1980)
- chemin rural Ancien Disparu (sur terrain)
- chemin rural Délaissé (disparu du dernier plan mais sur cadastre)
- Chemin rural Désaffecté et Privé sur cadastre
- voie verte
- à classer en Voie Verte ?
- sentier non cadastré sur Plan de rues

Chirens carte des chemins ruraux et voies communales

VC-plan

- voie communale (sur dernier plan)
- voie communale à vérifier
- voie communale à Valider
- voie communale Déviée
- voie communale Ancienne et disparue
- voie CAPV dans ZA
- voie Privée nommée sur plan des rues

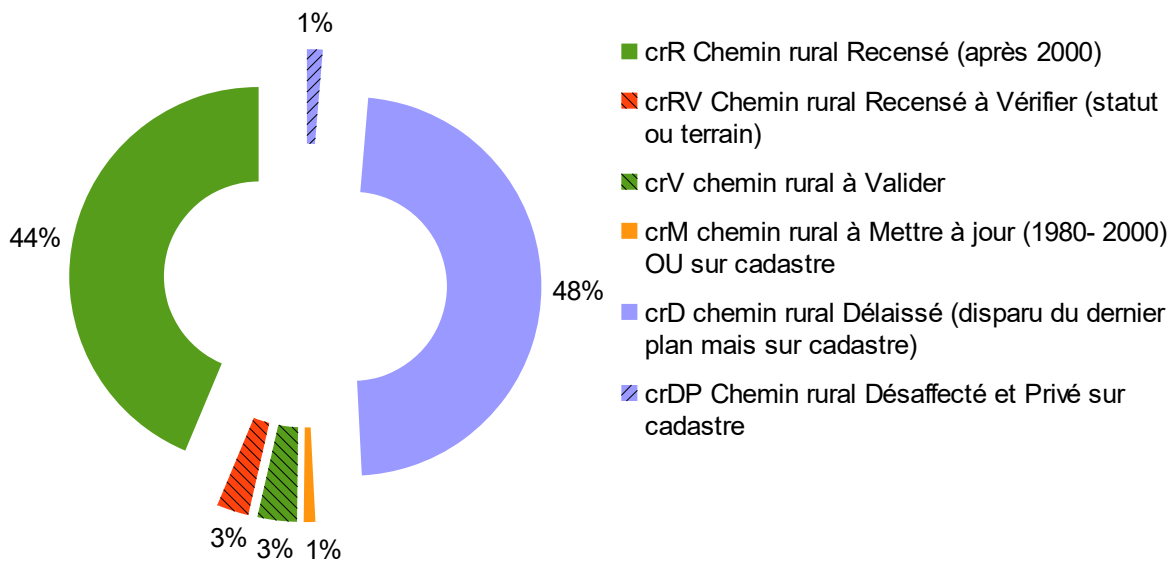


Coordonnet
Corinne Bourrillon
09 52 29 54 31

novembre 2019

cr chirens

	longueur SIG	
crR Chemin rural Recensé (après 2000)	26845	validé
crRV Chemin rural Recensé à Vérifier (statut ou terrain)	1687	potentiel
crV chemin rural à Valider	2083	
crM chemin rural à Mettre à jour (1980- 2000) OU sur cadastre	607	
crMD chemin rural à Mettre à jour Disparu (sur le terrain)		
crA chemin rural Ancien (dernier plan avant 1980)		
crAD chemin rural Ancien Disparu (sur terrain)		
crD chemin rural Délaissé (disparu du dernier plan mais sur cadastre)	29414	hors plan
crDP Chemin rural Désaffecté et Privé sur cadastre	825	
VV voie verte		
VV ? à classer en Voie Verte ?		
sp sentier non cadastré sur plan de rues		
	61461	



XXXcr001: code insee commune + type de voie (vc ou cr) + numero officiel (ou du projet)
 XXXcr501: idem + idem + ancien numero
 XXXcr801: idem + idem + numéro aléatoire (à partir du dernier officiel)

19937 sur le tableau 2012

NUM	TYPE	NOM	LG ANN	REMARQ	DATE PLAN	ETIQ
105cr001	crR	faravel	210	cr 1 du fagot et bois de bavonne en 1842 1520 m	2012	001
105cr001b	crD		0		1872	001b
105cr002	crR	piconnières	335	cr 2 des piconnières en 1842 440 m	2012	002
105cr005	crR		0		2012	005
105cr008	crR	bonpertuis à la garangère et à l'albe	980	cr 8 de bonpertuis à la garanère en 1842 980 m	2012	008
105cr010	crR	chourot et du garanget	700	cr 10 de chourot et du garanget en 1842 1025 m	2012	010
105cr011	crR	ayguebelle	600	cr 11 de l'eyguebelle en 1842 753 m	2012	011
105cr012	crR	ayes	850	cr 12 des ayes en 1842 850 m	2012	012
105cr013	crR	chatelard	0	cr 13 du chatellard en 1842 372 m / rallongé /BDT	2012	013
105cr014	crR	communaux	150		2012	014

cr chirens

105cr016	crR	poipe et de mononglon	150	cr 16 de la poipe et mononglon en 1842 781 m	2012	016
105cr016b	crR	embranchement cr 16	150	cr 16 bis en 1842 ? petite rivoires sur plan communal 2013	2012	016b
105cr017	crR	jarrées	500	cr 17 des Sarrées en 1842 125 m	2012	017
105cr019	crR	cochettes	692	cr 19 des cochettes en 1842 692 m	2012	019
105cr020	crR	bois du gros	1400	cr 20 du bozon à la guilletière en 1842 1230 m	2012	020
105cr020	crRV		0	à vérifier	2012	020
105cr023	crR	reviriaz	1700	dit le chemin du facteur / cr 23 de la reviriaz en 1842 1584 m	2012	023
105cr023	crRV	reviriaz		dit le chemin du facteur / cr 23 de la reviriaz en 1842 1584 m / non cadastré !	2012	023
105cr025	crR	mont bilieu	1200	cr 25 de mont bilieu en 1842 2875 m	2012	025
105cr035	crR	malfays au touvat et à mollard rambert	0	cr 35 de malfay au touvat et à mollard rambert en 1842 1215 m	2012	035
105cr036	crR	malfays	0	cr 36 de la louvatière au grand bois en 1842 1000 m	2012	036
105cr036b	crRV		0	à vérifier ! pas repris en 2005 mais toujours sur cadastre et important pour la liaison avec massieu	1872	36b
105cr041	crR	ruisseau de la bavotte	350	cr 41 de la ravotte en 1842 950 m / ch d'expl. de la ravotte sur cadastre	2012	041
105cr042	crR	vécière	750	cr 42 du village du galbit à plansoutet en 1842 1200 m / ch rural sur cadastre	2012	042
105cr044	crRV	grand pré fagot	200	cr 44 du grand pré fagot en 1842 200 m / plus de chemin sur cadastre	2012	044
105cr045	crR	tour de clermont	650	cr 45 du chateau ou tour de clermont en 1842 750 m	2012	045
105cr045b	crD		0	chemin du guillermet et du chateau de clermont	1820	045b
105cr046	crR	habits	2000	chemin vicinal 16 des habits en 1872 / ch exploitation sur cadastre !	2012	046
105cr046	crR	habits	0	chemin vicinal 16 des habits en 1872	2012	046
105cr046b	crD		0	chemin vicinal 16 des habits en 1872	1872	046b
105cr047	crR	ruibet	1600		2012	047
105cr048	crR	rivoires	650		2012	048
105cr049	crR	léchère	300		2012	049
105cr050	crR	église au guillermet	200	section BDT rallongée	2012	050
105cr051	crR	courriaz	0	passé en VC mettre à jour	2012	051
105cr052	crR	écureuil	350		2012	052
105cr053	crR	envers	1800		2012	053
105cr054	crR	coteaux de bavonne	0	pbm nom BDT et plan 2013 / commun avec vc 22 sur 145 m	2012	054
105cr054	crR	coteaux de bavonne	0	ex cv 7	2012	054
105cr055	crDP	arsenal à malfays	0	tracé dévié	2005	055
105cr055	crR	arsenal à malfays	0	arrivée modifiée en 2005 / décalage du tracé... / tracé décalé	2012	055
105cr056	crR	mollard au clos	180		2012	056
105cr057	crR	bonpertuis à charavines	1500	pbm nom	2012	057
105cr058	crR	montclair	70		2012	058
105cr059	crR	gorge des voleurs	1500	grange des voleurs ! ch de la murette à bavonne CN	2012	059

cr chirens

105cr060	crR	louisias	1800		2012	060
105cr062	crR	berger	120		2012	062
105cr063	crR	lavoit de clermont	110		2012	063
105cr063b	crD		309		1820	063b
105cr064	crR	motte castrale du chatelard	250	pas sur BDT	2012	064
105cr501	crD		1250	devenu ruisseau sur cadastre	1840	5'01
105cr501	crD		0	cr 1 du fagot et bois de bavonne en 1842 1520 m / devenu ruisseau sur cadastre !	1840	501
105cr502	crD	piconnières	0	cr 2 des piconnières en 1842 440 m	1840	502
105cr503	crD		880	à vérifier	1840	503
105cr503	crD	dela grillatière aux bois de bavonne	0	ch des bois de bavonne cadastre napoléonien / cr 3 de la grillatière aux bois de bavonne en 1842 880 m	1872	503
105cr503	crD	de la grillatière aux bois de bavonne	0	ch des bois de bavonne cadastre napoléonien / cr 3 ?	1872	503?
105cr503b	crD		0	devenu ruisseau sur cadastre	1872	503b
105cr504	crD	replat	500	section BDT modifiée à la fin/ ch des croix au gayet sur CN / cr 4 du replat en 1842 500 m/ devenu ruisseau sur cadastre	1840	504
105cr504	crDP		0	cv 004 déplacée en vc 34	1872	504
105cr504b	crD		0		1872	504b
105cr505	crD	cr 5 bavonne aux bois de bavonne en 1842 1630 m	0	devenu ruisseau sur cadastre	1842	505
105cr505b	crD		0	devenu ruisseau sur cadastre	1820	505b
105cr506	crD	cun	206	cr du cun en 1842 206 m / pas sur plan 1872	1820	506
105cr507	crD	pisse-chien	509	cr 7 de pisse chien en 1842 509 m	1840	507
105cr509	crD	hayer	722	cr 09 du hayer en 1842 722 m	1840	509
105cr509	crDP		0		0	509
105cr510	crD	cr 10 chourot et du garanget en 1842 1025 m	325	cr 10 de chourot et du garanget en 1842 1025 m	1872	510
105cr514	crD	communaux	406	cr 14 des communaux en 1842	1872	514
105cr516	crD		0	cr 16 de la poipe et mononglon en 1842 781 m	1840	516
105cr518	crD	ruy	460	erreur BDT / cr 18 du ruy en 1842 460 m	1872	518
105cr521	crD	routes	648	cr 21 des routes en 1842 648 m	1872	521
105cr522	crD	montagne de champ gillet	375	cr 22 de la montagne de champ gillet en 1842 375 m	1872	522
105cr523b	crD	reviriaz dessous	164	cr 23 bis en 1842 164 m	1840	523b
105cr537	crD	louvatière au creuset	425	cr 37 de la louvatière au creuset en 1842 452 m / ruisseau sur cadastre ?	1872	537
105cr538	crD	louvatière à buisson rond	478	cr 38 de la louvatière à buisson rond en 1842 478 m / ruisseau sur cadastre ?	1872	538
105cr539	crD	franconnière au brossard	890	cr 39 de la franconnière au brossard en 1842 830 m/ ruisseau sur cadastre	1872	539
105cr539b	crD		0		1820	539b
105cr540	crD	franconnière à fréole et etrepey	725	cr 40 de la franconnière à friole et etrepey en 1842 725 m	1872	540
105cr541	crD	ruisseau de la bavotte	0	cr 41 de la ravotte en 1842 950 m /tracé décalé / ruisseau sur cadastre	1840	541
105cr541b	crD	ruisseau de la bavotte	0	devenu ruisseau sur cadastre	1840	541b

cr chirens

105cr541c	crD	0	devenu ruisseau sur cadastre	1840	541c
105cr542	crD vécière	450	cr 42 du village du galbit à plansoutet en 1842 1200 m / à vérifier ! / ch appelé la draye sur CN	1872	542
105cr865	crD	0	devenu ruisseau sur cadastre	1872	65
105cr866	crD	0	devenu ruisseau sur cadastre	1872	66
105cr867	crD	0		1872	67
105cr868	crM croix	0	toujours ch des croix sur cadastre	1872	68
105cr869	crD	0	devenu ruisseau sur cadastre	1872	69
105cr870	crD	0	devenu ruisseau sur cadastre	1872	70
105cr871	crD	0	devenu ruisseau sur cadastre	1872	71
105cr872	crD	0		1872	72
105cr873	crD	0		1872	73
105cr873	crD	0		1872	73
105cr873b	crD	0		1872	73b
105cr874	crD	0	devenu ruisseau sur cadastre	1872	74
105cr874b	crD	0		1872	74b
105cr875	crD	0	devenu ruisseau sur cadastre	1872	72
105cr875	crD	0	devenu ruisseau sur cadastre	1872	75
105cr876	crD	0	devenu ruisseau sur cadastre	1872	76
105cr876b	crD	0	devenu ruisseau sur cadastre	1872	76b
105cr877	crD	0	devenu ruisseau sur cadastre	1872	77
105cr878	crD	0	devenu ruisseau sur cadastre	1872	78
105cr878b	crD	0	devenu ruisseau sur cadastre	1872	78b
105cr879	crD	0		1872	79
105cr880	crD	0		1872	80
105cr881	crM	1	ch 14 en 1837 jusqu'à la pierre du geay (gué ??) / sur plan de st blaise de 1867 / cr sur cadastre	1901	81
105cr882	crD	0	tracé décalé ch du grand cret sur CN / ruisseau ! sur cadastre	1820	82
105cr883	crD	0		1872	83
105cr884	crD	0	devenu ruisseau sur cadastre	1820	84
105cr885	crD	0		1872	85
105cr886	crD	0		1872	86
105cr887	crDP	0		1872	87
105cr888	crD	0	ancien tracé sur cadastre napoléonien, oublié sur plans récents mais sur plan 1872	1872	88
105cr889	crRV	0	oublié sur plans récents mais sur plan 1872, état à vérifier	1872	89
105cr890	crV	0	chemin de l'AFR zc 8		90
105cr891	crV	0	chemin de l'AFR zb 92		91
105cr891	crV	0	chemin de l'AFR zb 94		91
105cr892	crV	0	chemin de l'AFR zb 27		92
105cr893	crV	0	chemin de l'AFR zb 20		93
105cr894	crV	0	chemin de l'AFR za 30		94
105cr895	crV	0	chemin de l'AFR za 17		95
105cr896	crV	0	chemin de l'AFR za 12		96

vc chirens

		longueur SIG
vc	voie communale (sur plan)	22902
vc?	voie communale ? (pas sur plan)	188
vcP	voie communale Privée sur cadastre	
vcV	voie communale à Valider	
vcD	voie communale Déviée	275
vcA	voie communale Ancienne et disparue	112
vz	voie CAPV dans ZA	267
vp	voie privée nommée sur plan des rues	
		23744

XXXcr001: code insee commune + type de voie (vc ou cr) + numero officiel (ou du projet)

XXXcr501: idem + idem + ancien numero

XXXcr801: idem + idem + numéro aléatoire (à partir du dernier officiel)

22796 sur tableau de 2012

NOM_BDT	NUM	TYPE	NOM	LG_ANN	REMARQ	DATE_PLAN	ETIQ
IMP DES PUIITS	105vc001	vc	puits	80		2012	001
RTE DE CLERMONT	105vc002	vc	clermont	3720		2012	002
CHE DE BEAUDINE	105vc003	vc	beaudiné	570		2012	003
R NOTRE-DAME DU GAYET	105vc004	vc	notre dame du gayet	270		2012	004
R DES ARTS	105vc005	vc	arts	220		2012	005
R NOTRE-DAME DU GAYET	105vc005	vc	arts		mauvais nom BDT	2012	
RTE DE LA CASCADE	105vc006	vc	cascade	792		2012	006
IMP DES BARRAUX	105vc007	vc	barraux	70	section BDT raccourcie	2012	007
CHE DU GALEBRIER	105vc008	vc	galébrier	147	plan 2005 mal tracé / pbm longueur	2012	008
CHE DE LA RENDELIERE	105vc009	vc	rendelière	1029		2012	009
CHE DE BAVONNE	105vc010	vc	bavonne	775		2012	010
CHE DU RUIBET	105vc010	vc	bavonne		erreur nom BDT	2012	
CHE DES CROIX	105vc011	vc	croix	100		2012	011
RTE DES GALBITS	105vc012	vc	galbits	645		2012	012
RTE DE MONTCLAIR	105vc013	vc	montclair	317		2012	013
CHE DE LA MARIETTE	105vc014	vc	mariette	165		2012	014
RTE DES COQUETTES	105vc015	vc	coquettes	550		2012	015
RTE DU TOUVAT	105vc016	vc	touvat	1150		2012	016
RTE DU TOUVAT	105vc016	vc	touvat	0	portion créée après 1840	2012	
	105vc016	vcD		0	rectification en 1861	1861	016
CHE DU MOLLARD	105vc017	vc	mollard	633		2012	017

vc chirens

CHE DU LAVOIR	105vc018	vc	lavoir	185	bouché coté RD 75	2012	018
RTE DE LA GUILLETIERE	105vc019	vc	guilletière	1580		2012	019
CHE DU PETIT BOIS	105vc020	vc	petit bois	625		2012	020
RTE DE LA GARANGERE	105vc021	vc	garangère	1460		2012	021
CHE DE LA BADERIE	105vc022	vc	baderie	375		2012	022
	105vc022	vc	baderie		doublement à vérifier !	2012	
CHE DE LA POUPEPE	105vc023	vc	pouèpe	720		2012	023
CHE DES TOUVIERES	105vc024	vc	touvières	190	tronçon BDT réduit	2012	024
R DU HAUT GAYET	105vc025	vc	haut gayet	335		2012	025
	105vc026	vc	ancienne rue du prieuré	166		2012	026
IMP DES PELETTES	105vc027	vc	pelettes	16	section BDT raccourcie	2012	027
AV DU 19 MARS 1962	105vc028	vc	19 mars 1962	300	fin BDT modifiée	2012	028
R DU MOULIN DEFILION	105vc029	vc	moulin défilion	235		2012	029
CHE DU BOZON	105vc030	vc	bozon	965		2012	030
RTE DE LOUISIAS	105vc031	vc	louisias	530		2012	031
CHE DU SOUCHET	105vc032	vc	souchet	140		2012	032
CHE DU SOUCHET	105vc032	vc?	souchet	0	Fourche goudronnée...	2012	032
CHE DU FAGOT	105vc033	vc	fagot	210		2012	033
CHE DE LA FARNOUSSIERE	105vc034	vc	farnoussière	220		2012	034
CHE DES CHARPENES	105vc035	vc	charpènes	230		2012	035
CHE DES CHENEVIERES	105vc036	vc	chenevières	312		2012	036
CHE DE LA BARMETTE	105vc037	vc	barmette	108		2012	037
RTE DES JOLIS	105vc038	vc	jolis	459		2012	038
R DES RAMPEAUX	105vc039	vc	rampeaux	220	longueur à revoir	2012	039
R DES RAMPEAUX	105vc039	vcA		112	pas dans BDT et déclassée depuis 2012		039
R DES RAMPEAUX	105vc039	vc?	rampeaux	0	fourche !	2012	039
CHE DE MOLAROT	105vc040	vc	molarot	384		2012	040
CHE DE LA TOUR	105vc041	vc	tour	165		2012	041
IMP DE LA COURIAZ	105vc042	vc	courriaz	145	Courriaz avec 2 R !	2012	042
R DU CHATEAU	105vc043	vc	chateau	45		2012	043
CHE DE FAVERGE	105vc044	vc	courriaz	189		2012	044
R SAINTE-CATHERINE	105vc045	vc	Sainte-catherine	45		2012	045
R DE LA CHAPELLE	105vc046	vc	chapelle	75		2012	046
CHE DU COURLIS	105vc047	vc	courlis	60		2012	047
IMP DE LA PAGERE	105vc048	vc	pagère	95		2012	048
CHE DE L'OFFICE	105vc049	vc	office	60		2012	049

vc chirens

CHE DE L'OFFICE	105vc049	vc ?	office	fourche ?	2012	049
R DU MARTIN REY	105vc050	vc	martin rey	447	2012	050
CHE DE L'AINAN	105vc051	vc	ainan	160	2012	051
	105vz801	vz			2000	1

Chirens

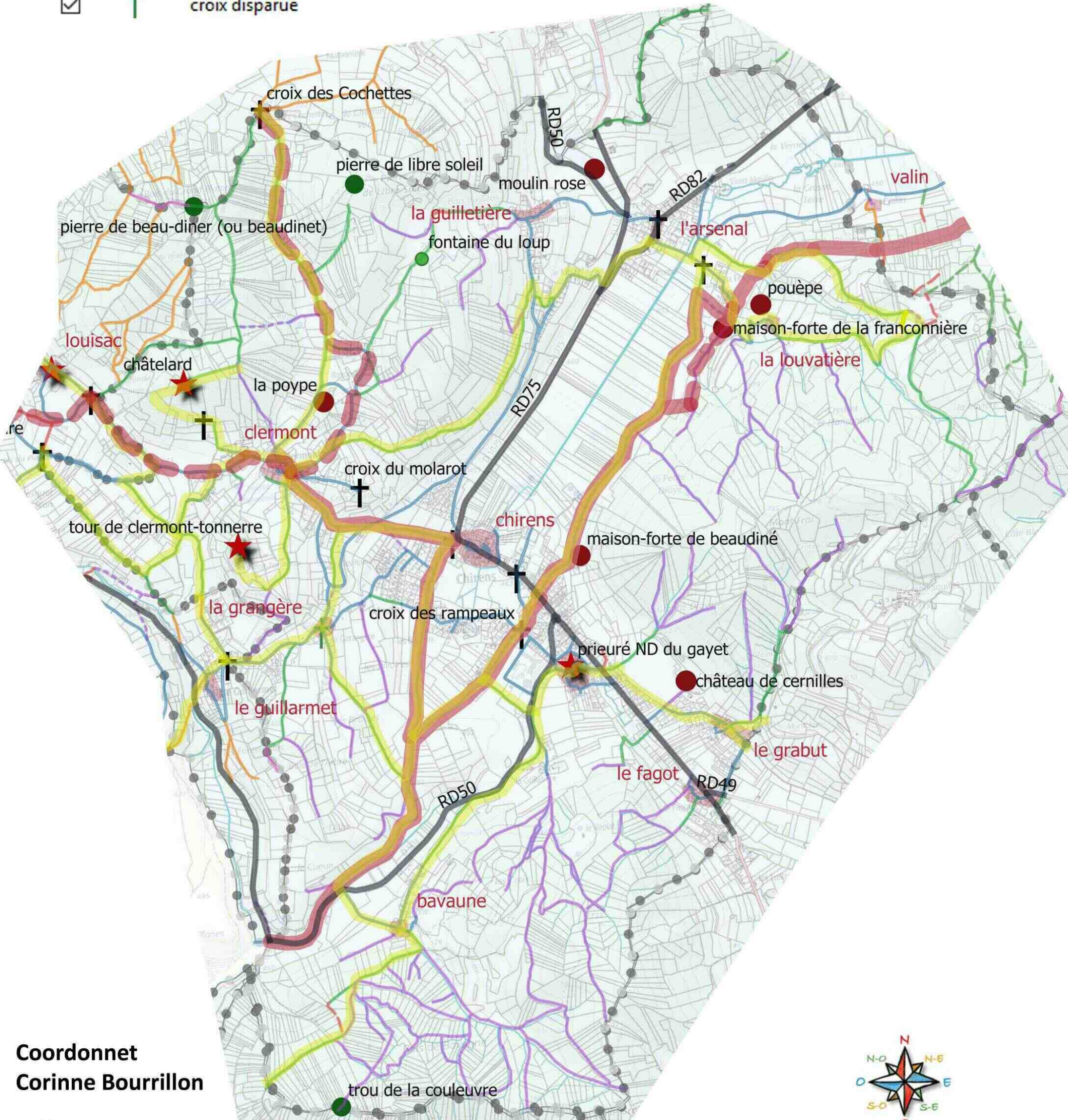
carte provisoire d'analyse historique

SITES

- patrimoine naturel
- patrimoine historique
- ★ patrimoine hist. classé
- point intéressant
- † croix
- † croix disparue

CH ANCIENS ET AUTRES

- PDIPR 2018
- Voie ancienne attestée
- Voie ancienne probable
- Voie de grande circulation
- - - voie de grande circulation déviée
- † voie ferrée
- hameaux du 18e s.
- limites_communes



Coordonnet
Corinne Bourrillon

février 2019

Documents déjà en possession

cadastre napoléonien de 1819

carte IGN de 1950

10 000 lieux en pays voironnais, tome 1, carte p. 54-55

Fantoir 2018

Rencontre en mairie le 18/12/18 à 15h30 avec Gérard Rostaing, adjoint délégué à la voirie et Gérard Chene, délégué au PNRC .

Documents collectés :

chemins 1836

chemins existant 1839

chemins ruraux 1840chemins vicinaux **et ruraux 1870 plan** et 1872 tableau**chemins** vicinaux et ruraux 1883 plan

voies communales 1959 plan et tableau

voies communales 1984 tableau et plan

PDF

PDF

PDF

Au vu de l'ancienneté des plans, il devient urgence de refaire les plans et tableaux des voies communales et des chemins ruraux.

L'urbanisation qui a eu lieu depuis 1984 nécessite que soit clarifié le statut des voies goudronnées et les chemins ruraux risquent de se perdre sans gestion administrative.

Le plan de la commune de 2009 ne distingue pas le statut de la voirie (publique / privée)

Un report rapide des voies 1984 et des chemins ruraux potentiels a été fait sur le plan de la commune de 2014 et envoyé à M. Rostaing.

Le groupe patrimoine est très intéressé par les chemins ruraux et pourrait aider à la mise à jour, ainsi que le groupe environnement, pour les itinéraires de promenade.

Les élus sont demandeurs d'explications supplémentaires.

RDV du 16 octobre 2019 avec M. Chene, M. Jayet-Laraffe, M. Rey, M. Charrat, Mme Richard, Mme Perrin et M. Rostaing.

Les explications nécessaires ont été données (sur le statut des voies, sur le plan réalisé, sur les points posant problème comme les voies communales privées...)

Les étapes de réalisation d'un plan de classement ont été expliquées.

Il a été conseillé de prendre une délibération pour lancer une mise à jour des plans.

Coublevie

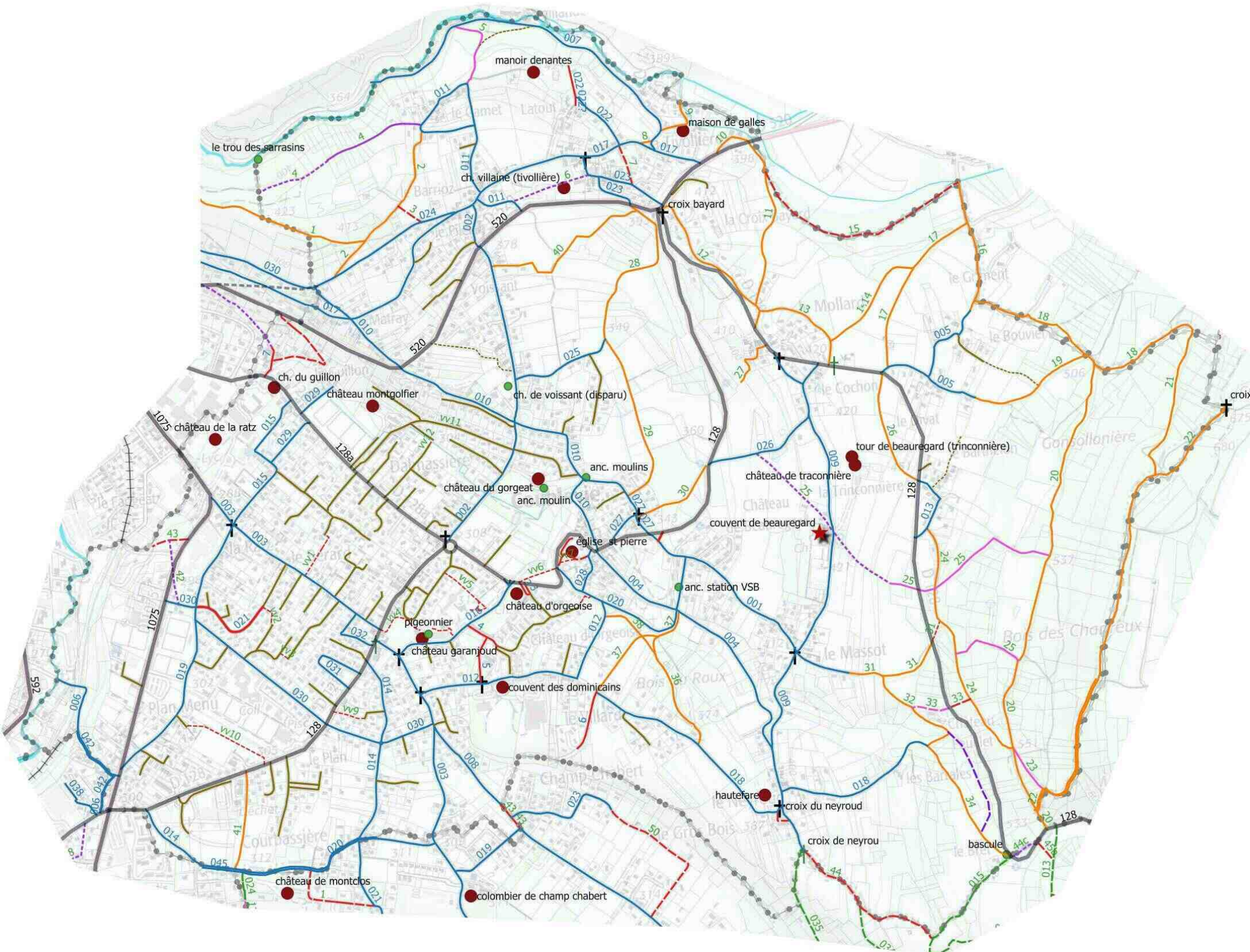
carte provisoire de relevé des chemins ruraux et voies communales

CR-plan

- chemin rural Recensé (après 2000)
- chemin rural Relevé à Vérifier (statut ou terrain)
- chemin rural à Valider
- chemin rural à Mettre à jour (plan entre 1980 et 2000)
- chemin rural à Mettre à jour Disparu (sur terrain)
- chemin rural Ancien (dernier plan d'avant 1980)
- chemin rural Ancien Disparu (sur terrain)
- chemin rural Délaissé (disparu du dernier plan mais sur cadastre)
- Chemin rural Désaffecté et Privé sur cadastre
- voie verte
- à classer en Voie Verte ?
- sentier non cadastré sur Plan de rues

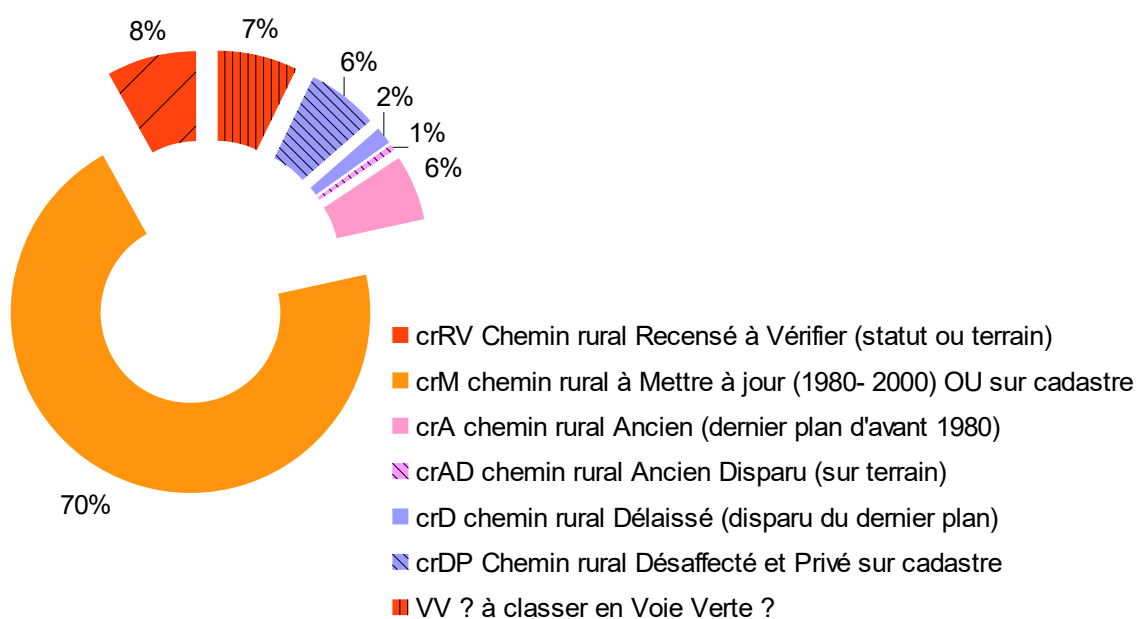
VC-plan

- voie communale (sur dernier plan)
- voie communale à vérifier
- voie communale à Valider
- voie communale Déviée
- voie communale Ancienne et disparue
- voie CAPV dans ZA
- voie Privée nommée sur plan des rues



cr coulevie

		longueur SIG	
crR	Chemin rural Recensé (après 2000)		
crRV	Chemin rural Recensé à Vérifier (statut ou terrain)	1735	potentiel
crV	chemin rural à Valider		
crM	chemin rural à Mettre à jour (1980- 2000) OU sur cadastre	15083	
crMD	chemin rural à Mettre à jour Disparu (sur le terrain)		
crA	chemin rural Ancien (dernier plan d'avant 1980)	1264	
crAD	chemin rural Ancien Disparu (sur terrain)	119	
crD	chemin rural Délaissé (disparu du dernier plan)	333	
crDP	Chemin rural Désaffecté et Privé sur cadastre	1368	perdu
VV	voie verte		
VV ?	à classer en Voie Verte ?	1547	
sp	sentier non cadastré sur plan de rues	897	hors plan
		22346	



XXXcr001: code insee commune + type de voie (vc ou cr) + numero officiel (ou du projet)

XXXcr501: idem + idem + ancien numero

XXXcr801: idem + idem + numéro aléatoire (à partir du dernier officiel)

NUM	TYPE	NOM	LG ANN	REMARQ	DATE PLAN	ETIQ
133cr801	crM		0	cr sur cadastre / ch de chateau vieux à la tivolière sur cadastre 1819	1870	1
133cr802	crM		0	cr sur cadastre / PDIPR	1870	2
133cr803	crRV		0		0	3
133cr804	crD		0	sur cadastre 1819	1819	4
133cr804	crDP		0	déjà perdu sur cadastre 1819	0	4
133cr805	crA		0		1870	5
133cr806	crDP		0		1870	6
133cr807	crRV		0	cr sur cadastre / état à vérifier	0	7
133cr808	crM		0	ancien tracé de vc 7	0	8
133cr809	crM	morge (imp de la	0	nommé sur plan de rues 2009	2009	9

cr coulevie

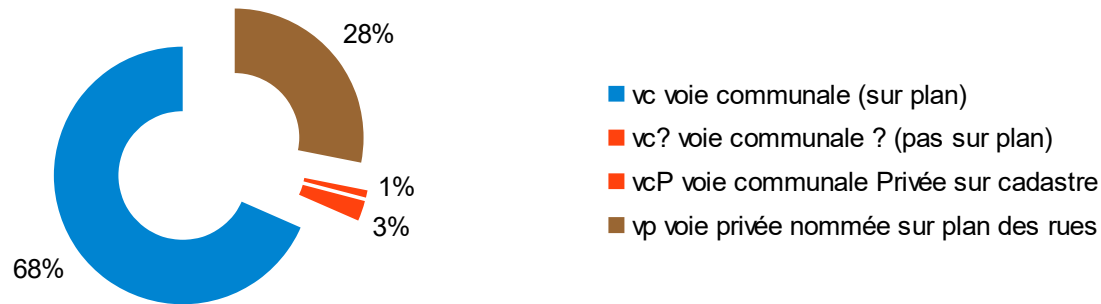
133cr810	crM	canal	0	nommé sur plan rues	2009	10
133cr811	crM		0	cr sur cadastre	1870	11
133cr812	crM	cote bayard	0	vicinal ordinaire en 1870 / ch de la cote bayard sur cadastre / PDIPR	2009	12
133cr813	crM		0	cr sur cadastre	1870	13
133cr814	crM		0	cr sur cadastre / PDIPR	1870	14
133cr815	crRV		0	sur plan 1870	1870	15
133cr816	crM		0	PDIPR	1870	16
133cr817	crM		0	CR en 1870 / PDIP avec convention mais CR !	1870	17
133cr818	crM		0	chaussée de l'étang sur cadastre napoléonien / PDIPR avec convention mais CR !	1870	18
133cr819	crM		0	cr des traverses sur cadastre / PDIPR	1870	19
133cr820	crM		0	CR en 1870 / PDIP avec convention mais CR !	1870	20
133cr821	crM		0	PDIPR mais cr en 1870	0	21
133cr822	crM		0	chemi de voiron au barley sur cadastre / PDIPR	0	22
133cr823	crA		0		1870	23
133cr824	crM		0	CR en 1870 / PDIP avec convention mais CR !	1984	24
133cr825	crA		0		1870	25
133cr825	crDP		0		1870	25
133cr826	crM		0	vo en 1870 / PDIPR avec convention mais CR !	1870	26
133cr827	crM		0	pas sur plan 1870 mais nommé sur cadastre	0	27
133cr828	crM	verchères	0	chemin vicinal en 1870, cr sur cadastre / PDIPR	1870	28
133cr829	crM	petites verchères	0	vo 6 en 1870 / ch des petites verchères sur cadastre / PDIPR	2009	29
133cr830	crM	margotte	0	nommé sur plan rues / PDIPR	2009	30
133cr831	VV?		0	à classer en voie verte ?	0	31
133cr831	crM	massot	0	vc en 1959 / déclassement de la VC 1 en 1984 / en route sur plan 2009	1984	31
133cr832	crM		0	une partie était le VO 5 / PDIPR	1970	32
133cr833	crAD		0	semble perdu / à régulariser	1870	33
133cr833	crRV		0	à vérifier sur terrain	0	33
133cr834	crM		0	une partie était le VO 5 / PDIPR	1970	34
133cr835	crRV		0	statu à vérifier	0	35
133cr836	crM		0	cr sur cadastre / PDIPR	0	36
133cr837	crM		0	ancienne voie du VSB / PDIPR	0	37
133cr838	crM		0	ancien ! cr sur cadastre	0	38
133cr839	crRV		0	cr sur cadastre / mais goudron et zone urbaine donc à classer VC	1984	39
133cr840	crM		0	cr sur cadastre, rien sur plan 1870	0	40
133cr841	crM	roulet	0	ch du roulet sur cadastre	1870	41
133cr842	crDP		0	cadastre napoléonien	1819	42
133cr843	crRV		0		0	43
133cr844	crRV	cote du guillon		privé sur cadastre mais chemin existe et est nommé sur plan 2009	2009	44
133cr845	crDP					45
133vv801	VV?		0	chemin piétonnier sur plan rues	2009	vv1
133vv802	VV?		0		2009	vv2
133vv803	VV?		0		2009	vv3
133vv804	VV?		0		2009	vv4
133vv805	VV?		0		2009	vv2

cr coulevie

133vv805	VV?		0		2009	vv5
133vv806	VV?		0	ancien chemin vicinal	0	vv6
133vv807	VV?		0	cheminement piéton intéressant pour PDIPR	0	vv7
133vv808	VV?		0		2009	vv8
133vv809	VV?		0		2009	vv9
133vv810	VV?		0	chemin piétonnier sur plan 2009 mais disparu ?	20090	vv10
133vv811	VV?		0		2009	vv11
133vv812	VV?		0		2009	vv12
133sp80x	sp	grandes tires	0	nommé sur plan rues mais privé	2009	
133sp80x	sp	barthelon	0		2009	
133sp80x	sp		0		2009	
133sp80x	sp		0	nommé sur plan rues mais privé	2009	
133sp80x	sp		0	chemin sur plan rues 2009 mais non cadastré	2009	

vc coulevie

		longueur SIG
vc	voie communale (sur plan)	23822
vc?	voie communale ? (pas sur plan)	896
vcP	voie communale Privée sur cadastre	316
vcV	voie communale à Valider	
vcD	voie communale Déviée	
vcA	voie communale Ancienne et disparue	369
vz	voie CAPV dans ZA	
vp	voie privée nommée sur plan des rues	9809
		35212



XXXcr001: code insee commune + type de voie (vc ou cr) + numero officiel (ou du projet)

XXXcr501: idem + idem + ancien numero

XXXcr801: idem + idem + numéro aléatoire (à partir du dernier officiel)

22491 ?? sur tableau 1984

NOM_BDT	NUM	TYPE	NOM	LG_ANN	REMARQ	DATE_PLAN	ETIQ
RTE DU MASSOT	133vc001	vc	massot	748	longueur sous réserve	1984	001
RTE DU MASSOT	133vc001	vcP		0	sur parcelle privée	0	001
MTE DU PILET	133vc002	vc	pilet	0	vc 10 en 1959	1984	002
RTE DE VOUISE	133vc002	vc	vouise	1188	longueur sous réserve	1984	002
RTE DE LA BUISSE	133vc003	vc	buisse	1435		1984	003
R DU BERARD	133vc003	vc	bérard	0		1984	003

vc coulevie

CHE DU NEYROUD	133vc004	vc	neyroud	930	longueur sous réserve	1984	004
CHE DU BOUVIER	133vc005	vc	bouvier	520		1984	005
CHE DU DIVAT	133vc005	vc	divat	0	sur plan mais pas sur tableau !	1984	005
CHE DE WESSELING	133vc006	vc	wesseling (chemin	0	doublon avec st jean	1984	006
RTE DE WESSELING	133vc006	vc	wesseling (route	590		1984	006
RTE DES GORGES	133vc007	vc	gorges	1340	980 m en 1959, 1340 en 1984	1984	007
CHE DU GROS BOIS	133vc008	vc	gros bois	437	longueur sous réserve	19884	008
CHE DE BEAUREGARD	133vc009	vc	beauregard	1862	longueur sous réserve (illisible)	1984	009
RTE DU VALLON	133vc009	vc	vallon	0		1984	009
R DE LA FONTAINE	133vc009	vc	fontaine	0	changement de nom / 1984	1984	
MTE DE MATTRAY	133vc010	vc	matray	0	vc 16 en 1959	1984	010
CHE DES VOUTES	133vc010	vc	voutes	0	vc 16 en 1959	1984	010
COTE DES FRERES	133vc010	vc	cote des freres	1465		1984	010
RTE DE VOISSANT	133vc010	vc	route de voissant	0		1984	010
RTE DU CAMET	133vc011	vc		0	rajout 172 m / 1959	1984	011
CHE DE L'ECHAILLON	133vc012	vc	échaillon	0		1984	012
CHE DES DOMINICAIS	133vc012	vc	dominicains	799		1984	012
CHE DU BARTHELON	133vc013	vc	barthelon	201		1984	013
CHE DE COUBLEVIE	133vc014	vc	coublevie	1496	ch du 8 mai 1945 sur tableau	1984	014
R DU 8 MAI 1945	133vc014	vc	8 mai 1945	0		1984	014
R DES LAVANDES	133vc015	vc	lavades	0	chemin vicinal de plan pollin en 1872	1984	015
CHE D'ORGEOISE	133vc016	vc	orgeoise	468		1984	016
RTE DE LA TIVOLLIERE	133vc017	vc	tivollière	1536		1984	017
CHE DU BRET	133vc018	vc	bret	1262		1984	018
R DU VERCORS	133vc019	vc	vercors	906		1984	019
CHE DES CHATAIGNIERS	133vc020	vc	chataigniers	676		1984	020
R DES CHARMILLES	133vc021	vcP	charmilles	290		1984	021
CHE DU TARAMONT	133vc022	vc?	taramont	0	à vérifier ?	1984	022
CHE DU TARAMONT	133vc022	vc	taramont	245	nouvelle voie /1959	1984	022
	133vc022	vc?		0	chemin de taramont sur plan rues 2009	2009	022?
R DES JACINTHES	133vc023	vc	jacinthes	471		1984	023
R DES JONQUILLES	133vc023	vc	jonquilles	0		1984	023
CHE DU BOIS JOLI	133vc024	vc	bois joli	519	création voie / 1959	1984	024
CHE DES VERCHERES	133vc025	vc	verchères	265		1894	025

vc coulevie

CHE DU BIOT	133vc026	vc	biot	372		1984	026
CHE DU GORGEAT	133vc027	vc	gorgeat	446		1984	027
CHE DE LA MARGOTTE	133vc027	vc	margotte	0		1984	027
R DU PRESBYTERE	133vc028	vc	presbytère	233		1984	028
R DU MUGUET	133vc029	vc	muguet	0		1984	029
R DU VIEUX GUILLON	133vc029	vc	vieux guillon	324		1984	029
R DES CHARMILLES	133vc030	vc	charmilles	0	nom pas dans tableau ?	1984	030
CHE DE LA GRANDE SURE	133vc030	vc	grande sure	1002		1984	030
R DU 11 NOVEMBRE 1918	133vc031	vc	11 novembre 1918	289		1984	031
R DES ROSIERS	133vc032	vc	rosiers	176		1984	032
	133vc505	vcA		0		1970	
PL ERNEST BROCHIER	133vc801	vc	place	0	place 1 en 1984	1984	1
	133vc802	vc?		0	ancien tracé rd 128	0	2
LOT D'ORGEOISE	133vc803	vc?		0	à classer en vc ?	0	3
R DES IFS	133vc804	vc?		0	voirie à classer ?	0	4
R DES IFS	133vc804	vc?	ifs	0	erreur plan 2009	2009	
R GILBERT TIVOLLIER	133vc805	vc?	tivollier	0	voirie à classer ?	0	5
IMP DES TILLEULS	133vc806	vc?	tilleuls	0	cr goudronné et nommé sur plan 2009 donc VC	0	6
R DU LAVOIR	133vc807	vc?	lavoir	0	CR en 1870, goudronnée et nommée : rue à passer en voie communale	0	7
ALL DES ALPES	133vp80x	vp	alpes	0	sur plan rues	2009	
R DES BANNETTES	133vp80x	vp	bannettes	0	sur plan rues	2009	
IMP DES BLEUETS	133vp80x	vp	bleuets	0	sur plan rues	2009	
CHE DU BOUVIER	133vp80x	vp	bouvier	0	sur plan rues	2009	
IMP DES CAPUCINES	133vp80x	vp	capucines	0	sur plan rues	2009	
LOT LA CERISAIE	133vp80x	vp	cerisaie	0	sur plan rues	2009	
IMP DES CERISIERS	133vp80x	vp	cerisiers	0	sur plan rues	2009	
R DES CHAMOIS	133vp80x	vp	chamois	0	sur plan rues	2009	
LOT DU CHATAIGNIER	133vp80x	vp	chataigniers	0	sur plan rues	2009	
IMP DU CHEVREFEUILLE	133vp80x	vp	chevrefeuille	0	sur plan rues	2009	
IMP DES COQUELICOTS	133vp80x	vp	coquelicots	0	sur plan rues	2009	
IMP DES COQUELICOTS	133vp80x	vp	coquelicots	0	sur plan rues	2009	
R DES ECUREUILS	133vp80x	vp	écureuils	0	sur plan rues	2009	

vc coulevie

R DES EDELWEISS	133vp80x	vp	edelweiss	0	sur plan rues	2009
R DES ERABLES	133vp80x	vp	érables	0	sur plan rues	2009
IMP DES FAUVETTES	133vp80x	vp	fauvettes	0	sur plan rues	2009
IMP DES GENETS	133vp80x	vp	genets	0	sur plan rues	2009
IMP DES GENTIANES	133vp80x	vp	gentianes	0	sur plan rues	2009
IMP DES GLYCINES	133vp80x	vp	glycines	0	sur plan rues	2009
IMP DE GRAND PLAN MENU	133vp80x	vp	grand plan menu	0	sur plan rues	2009
R DES GRILLONS	133vp80x	vp	grillons	0	sur plan rues	2009
R DES IFS	133vp80x	vp	ifs	0	erreur plan 2009	2009
IMP DES IRIS	133vp80x	vp	iris	0	sur plan rues	2009
IMP DES JARDINS DES BERARDS	133vp80x	vp	jardins des bérards	0	sur plan rues	2009
	133vp80x	vp	lot la grande sure	0	sur plan rues	2009
	133vp80x	vp	lot hameau du pilet	0	sur plan rues	2009
ALL DE LA LUZINIÈRE	133vp80x	vp	luzinière	0	sur plan rues	2009
IMP DES MAGNOLIAS	133vp80x	vp	magnolias	0	sur plan rues	2009
IMP DE LA MARJOLAINE	133vp80x	vp	marjolaine	0	sur plan rues	2009
IMP DES MELEZES	133vp80x	vp	mélèzes	0	sur plan rues	2009
R DES MESANGES	133vp80x	vp	mésanges	0	sur plan rues	2009
IMP DES MIMOSAS	133vp80x	vp	mimosas	0	sur plan rues	2009
R DES MYOSOTIS	133vp80x	vp	myosotis	0	sur plan rues	2009
R DES NARCISSES	133vp80x	vp	narcisses	0	sur plan rues	2009
IMP DES NOYERS	133vp80x	vp	noyers	0	sur plan rues	2009
IMP DES OISEAUX	133vp80x	vp	oiseaux	0	sur plan rues	2009
LOT D'ORGEOISE	133vp80x	vp	orgeoise	0	sur plan rues	2009
LOT D'ORGEOISE	133vp80x	vp	orgeoise	0	rue des ifs sur plan 2009	2009
IMP DES OSIERS	133vp80x	vp	osiers	0	sur plan rues	2009
R DU PARC DE LA SURE	133vp80x	vp	parc de la sure	0	sur plan rues	2009
R DES PENSEES	133vp80x	vp	pensées	0	sur plan rues	2009
R DES PERVENCHES	133vp80x	vp	pervenches	0	sur plan rues	2009
R DES PEUPLIERS	133vp80x	vp	peupliers	0	sur plan rues	2009
IMP DES PINS	133vp80x	vp	pins	0	sur plan rues	2009
IMP JACQUES PREVERT	133vp80x	vp	prévert jacques	0	sur plan rues	2009
R DES PRIMEVERES	133vp80x	vp	primevères	0	sur plan rues	2009

vc coulevie

IMP DES ROSEAUX	133vp80x	vp	roseaux	0	sur plan rues	2009
R DES SAULES	133vp80x	vp	saules	0	sur plan rues	2009
R DU STADE	133vp80x	vp	stade	0	sur plan rues	2009
IMP DU THOMAS	133vp80x	vp	thomas	0	sur plan rues	2009
IMP DES VERCHERES	133vp80x	vp	verchères	0	sur plan rues	2009
IMP DES VIGNES	133vp80x	vp	vignes	0	sur plan rues	2009
LOT DES VOUTES	133vp80x	vp	voutes (lot	0	sur plan rues	2009

CH ANCIENS ET AUTRES

- PDIPR 2018
- PDIPR convention privé
- Voie ancienne attestée
- Voie ancienne probable
- Voie de grande circulation
- voie de grande circulation déviée
- voie ferrée
- ancienne voie tramway

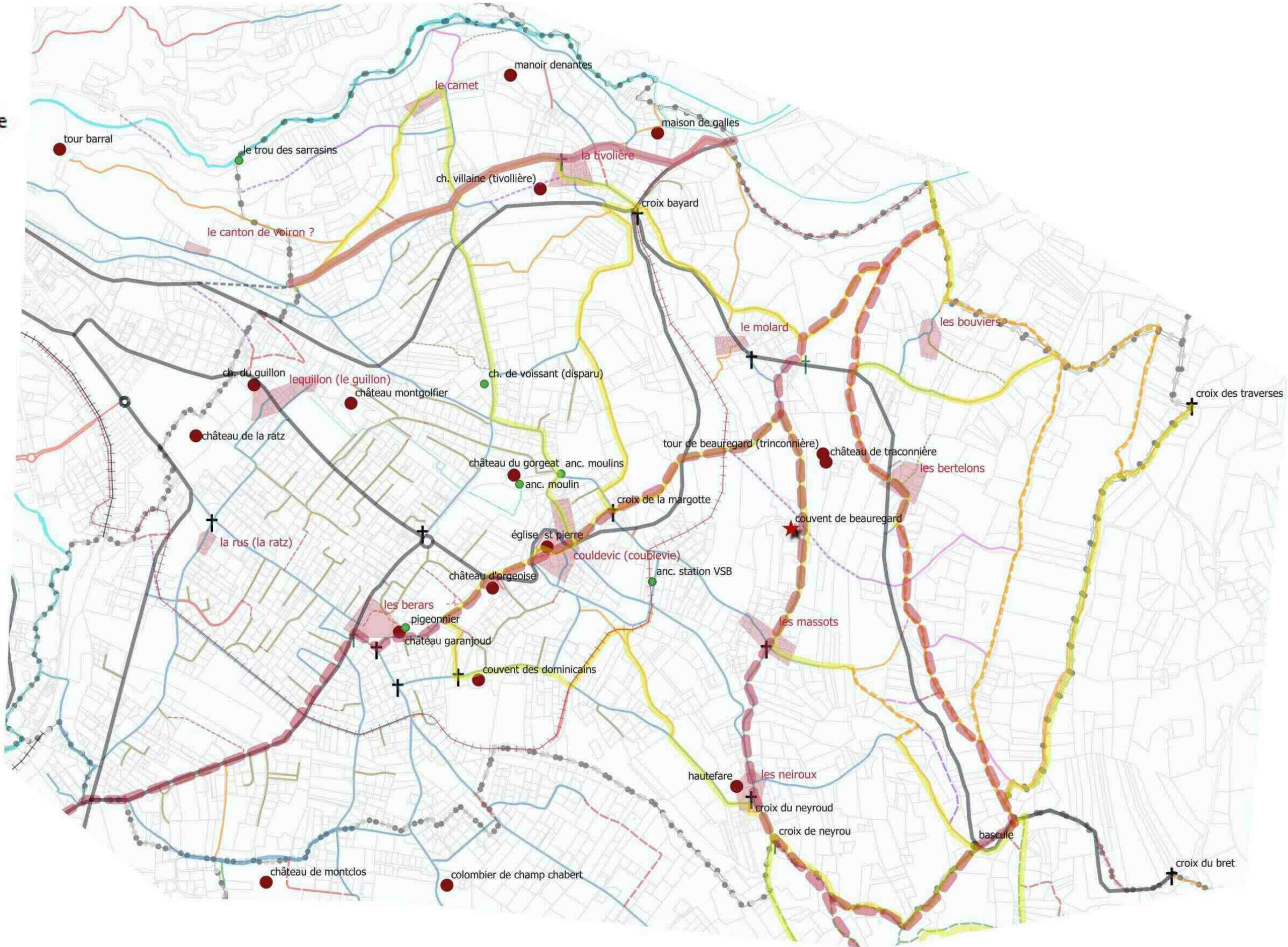
- hameaux du 18e s.
- limites_communes

- SITES
- patrimoine naturel
 - patrimoine historique
 - ★ patrimoine hist. classé
 - point intéressant
 - † croix
 - † croix disparue



Coulevie

carte provisoire d'analyse historique



Coordonnet
 Corinne Bourrillon
 mars 2019

Documents déjà en possession

cadastre napoléonien de 1818-20 (commune créée en 1884 sur Massieu et saint Geoire en Valdaine)
 carte IGN de 1950
 10 000 lieux en pays voironnais, tome 1, carte p. 82-83
 Fantoir 2018

Rencontre en mairie le 6/12/18 avec la secrétaire et Roland Besson, maire et référent PDIPR

Second passage le 9/01/19 pour compléter les documents.

Documents collectés :

plan 1872 (Chirens) et 1876 (St Geoire) avec tracé chemins ruraux AD38

1887 déclassement chemins vicinaux

chemins vicinaux 1890 CV n°5

chemin rural 1924 veissellier avec plan d'ensemble

voies communales 1959 tableau et plan (avec tracé CR)

1982 voies communales avec **tracé CR**

PDF

1988 modifications vc 16

1988 modifications vc 17

1996 modifications voies communales

PDF

numérotation en 2014 et plan de la commune en 2015

VC-CR 2009-2018

en cours

Tant que le projet en cours n'est pas validé, c'est le dernier plan approuvé soit celui de 1982 avec les modification de 1996 qui est en cours pour les voies communales. Pour les chemins ruraux le plan de 1982 permet d'avoir le tracé mais il manque un tableau.

Remarques :

- Le projet de classement lancé en 2009 et repris par les élus a été intégré dans la saisie SIG. Les remarques portent sur les tracés des CR par rapport à 1982, sur les noms projetés et les nouveaux noms du plan fait en 2015, différents de ceux des voies communales projetés)

Rencontre avec les élus le 25/01/19 pour expliquer les remarques.

- Google maps n'est pas à jour par rapport à la numérotation de 2014.

- Les parcelles de terrain annexées à la délibération de St Geoire en Valdaine (du 22/02/18) sont à reprendre par les communes suite à la dissolution de l'Association Foncière de Remembrement Chirens, Massieu, Saint Geoire en Valdaine, prononcée lors de l'Assemblée Générale du 6 décembre 2017 en mairie de Massieu.

Les chemins d'exploitation inclus dans ces parcelles deviennent des chemins ruraux à classer.

RDV du 17 octobre 2019 avec Roland Besson, Goger Berthier, Christian De Pacco, et Bruno Barré.

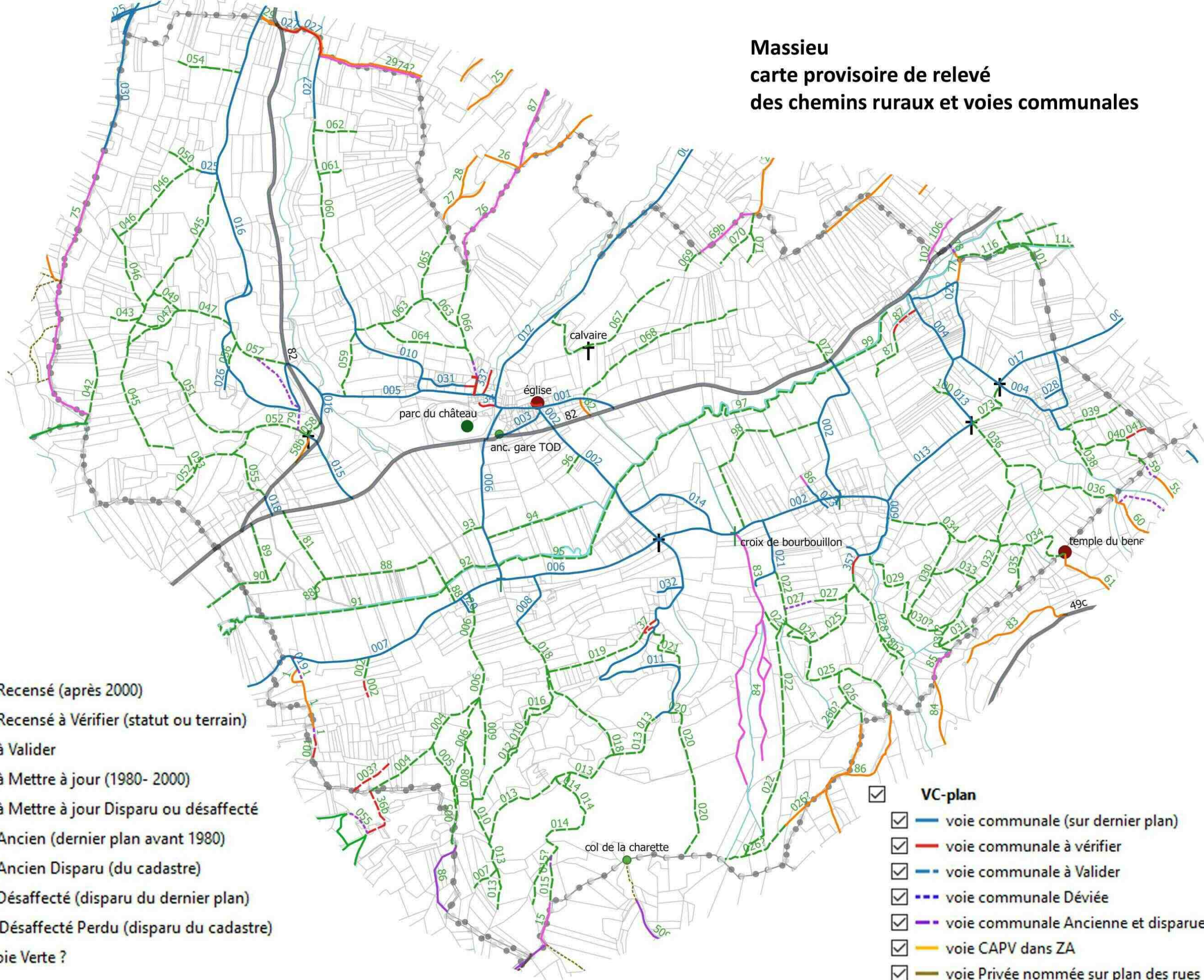
La commune doit contacter les communes limitrophes pour les chemins en limite (vus avec les élus)

Un plan propre sera refait pour être donné à Marc Boizard qui ne pourra pas faire le plan et les tableaux (VC et CR) avant le printemps. La finalisation du dossier se fera sur le prochain mandat.



Massieu carte provisoire de relevé des chemins ruraux et voies communales

Coordonné
Corinne Bourrillon
mai 2019



CR-plan

- chemin rural Recensé (après 2000)
- chemin rural Recensé à Vérifier (statut ou terrain)
- chemin rural à Valider
- chemin rural à Mettre à jour (1980- 2000)
- chemin rural à Mettre à jour Disparu ou désaffecté
- chemin rural Ancien (dernier plan avant 1980)
- chemin rural Ancien Disparu (du cadastre)
- chemin rural Désaffecté (disparu du dernier plan)
- Chemin rural Désaffecté Perdu (disparu du cadastre)
- à classer en Voie Verte ?



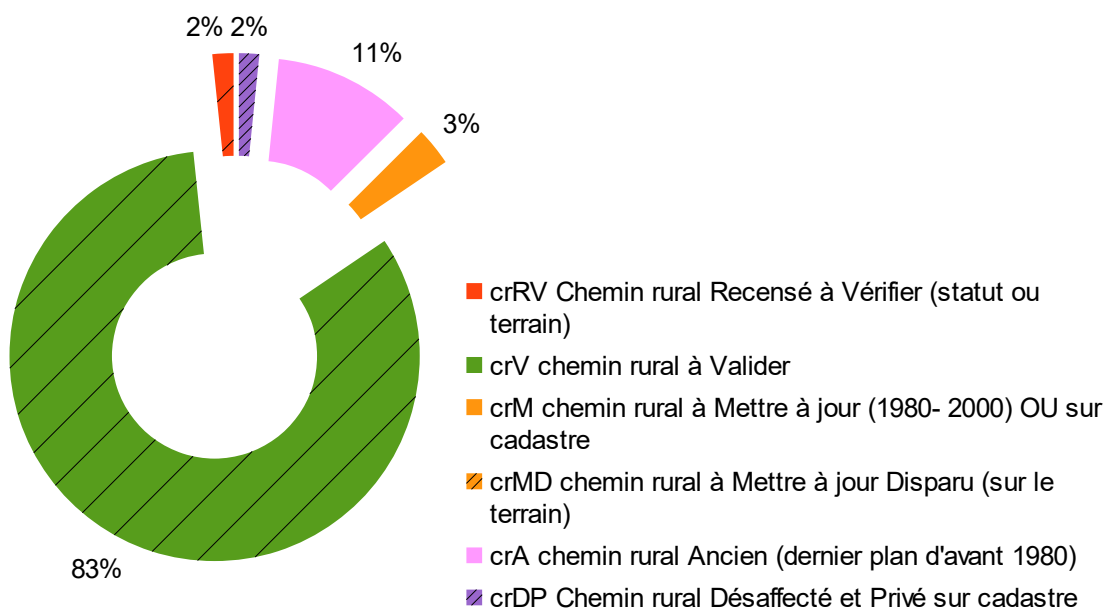
VC-plan

- voie communale (sur dernier plan)
- voie communale à vérifier
- voie communale à Valider
- voie communale Déviée
- voie communale Ancienne et disparue
- voie CAPV dans ZA
- voie Privée nommée sur plan des rues

cr massieu

LG-SIG

crR	Chemin rural Recensé (après 2000)		
crRV	Chemin rural Recensé à Vérifier (statut ou terrain)	721	potentiel
crV	chemin rural à Valider	36175	
crM	chemin rural à Mettre à jour (1980- 2000) OU sur cadastre	1301	
crMD	chemin rural à Mettre à jour Disparu (sur le terrain)		
crA	chemin rural Ancien (dernier plan d'avant 1980)	4779	
crAD	chemin rural Ancien Disparu (sur terrain)		
crD	chemin rural Délaissé (disparu du dernier plan)		
crDP	Chemin rural Désaffecté et Privé sur cadastre	699	perdu
VV	voie verte		
VV ?	à classer en Voie Verte ?		
sp	sentier non cadastré sur plan de rues		
		43675	



XXXcr001: code insee commune + type de voie (vc ou cr) + numero officiel (ou du projet)

XXXcr501: idem + idem + ancien numero

XXXcr801: idem + idem + numéro aléatoire (à partir du dernier officiel)

NUM	TYPE	NOM	REMARQ	DATE_PLAN	ETIQ
222cr001	crM		déviation après 1982	1982	1
222cr001	crRV	vallin	pas d'intérêt seul...	2018	001
222cr001	crDP		échange après 1982	0	1
222cr001	crDP			1959	1
222cr001	crM		cr sur cadastre	1982	1
222cr002	crRV	rebatière	cr sur cadastre // plus sur 1982	1959	002
222cr002	crV	rebatière	cr sur cadastre	1959	002
222cr003	crRV	mollard	pas repris en 1959	1959	003?
222cr004	crV	malfays		1982	004
222cr005	crV	grange		1982	005
222cr006	crV	repeu		1982	006
222cr007	crV	paletières		1982	007
222cr008	crV	quirieu		1982	008

cr massieu

222cr009	crV	vecellère		1982	009
222cr010	crV	fayeux		1982	010
222cr011	crV	verger	cr en 1959	2018	011
222cr012	crV	mas		1982	012
222cr013	crV	giroudière		1982	013
222cr013	crV	giroudière		1982	013
222cr014	crV	charette ?	ne mène pas au col de la charette	1982	014
222cr015	crA			1959	15
222cr015	crV	allanières	tronqué !	1982	015
222cr015	crDP		cabane sur le tracé !	1924	015?
222cr016	crRV	besasse	pas sur 1959	2018	016
222cr017	crV	foliets		1982	017
222cr018	crV	contarie	ancienne forme de gontarie	1982	018
222cr019	crV	tire	cr sur cadastre	1959	019
222cr020	crV	layat	cr sur cadastre	1982	020
222cr021	crV	champe		1959	021
222cr022	crV	remillot	ch dit du poulet (1924)	1982	022
222cr022?	crV	remillot	vérifier nom ! suite du 026	1982	026?
222cr023	crV	gaudes		1982	023
222cr024	crV		pas sur 1959	1982	24
222cr024	crV	boucle		1982	024
222cr025	crV	valletière		1982	025
222cr026	crV	pinette	et non pinettes	1982	026
222cr026?	crM	?	cr sur cadastre	1982	026?
222cr026b	crV	pinettes	numero ?	1959	26b?
222cr027	crDP			1959	027
222cr027	crV	palais	tronqué epuis 1959	1959	027
222cr028	crV	chatenay		1959	028
222cr028b	crV	chatenay	mettre un autre numéro ?	1959	28b?
222cr029	crV	doucin		1982	029
222cr030	crV	verdet	et non benet	1982	030
222cr030	crV	hautefort	et non benet (voir CN F2)	1982	030?
222cr031	crV	gaillat	ne débouche pas...	1982	031
222cr032	crV	combe levet !	et non combe vallée	1982	032
222cr033	crV	pelouse		1982	033
222cr034	crV	benet		1982	034
222cr034	crV	benet	et non 34	1982	034
222cr035	crV	merlas		1982	035
222cr036	crV	mitralière		1982	036
222cr036	crV	mitralière	et non mitrallière	1982	036
222cr037	crRV		passage du veysselier sur 2015	2015	037
222cr038	crV	crozarieu	pas sur plans anciens	2018	038
222cr039	crV	balmettes		1982	039
222cr040	crV	chassière	pas sur plans anciens	1982	040
222cr041	crRV	replat		2018	041
222cr042	crV	grand bois		1982	042
222cr043	crV	mont bilieu		1982	043
222cr044	crV	villiarde	ch des ceriseaux	1982	044
222cr045	crV	rivoires	ancienne vc en 1959	1982	045
222cr046	crV	garonne	ch des ceriseaux avec 44	1982	046
222cr046	crV	garonne	plutot ch du recour	1982	046
222cr047	crV		ancienne vc en 1959	1982	047
222cr048	crV	picon		1982	048
222cr049	crV		ancienne vc en 1959	1982	049

cr massieu

222cr050	crV	du noyarey	plutot de la villiarde	1982	050
222cr051	crV	combe		1982	051
222cr052	crV	pin		1982	052
222cr052	crV	pin		1982	052
222cr053	crV	gourgeat		1982	053
222cr054	crV	perley		1982	054
222cr055	crV	cote drevet		1982	055
222cr056	crV	buissonnières		1982	056
222cr057	crV	briches		1982	057
222cr058	crV	berger	cr sur plan 1959	1982	058
222cr059	crRV	creuse	déclassé en 1982	1959	059
222cr060	crV	savoyère		1982	060
222cr061	crV	cabut	pas sur plan antérieur	1982	061
222cr062	crV	grande sarra		1982	062
222cr063	crV	cervelong		1982	063
222cr064	crV	sirand	cr sur cadastre mais pas sur plans anciens	1982	064
222cr065	crV	piurdey !		1982	065
222cr066	crV	cote de cervelong		1982	066
222cr066b	crDP		parcelles privées sur cadastre	1959	66b
222cr067	crV	calvaire		1982	067
222cr068	crV	bois brula		1982	068
222cr069	crV	barrela	prolongement du 67	1982	069
222cr069b	crA	barrela		1959	69b
222cr070	crV	consuoz		1982	070
222cr071	crV	fontaine dieu		1982	071
222cr072	crV	lioudière		1982	072
222cr073	crV	pont		1982	073
222cr874	crM		sur CN et 1924	1982	74
222cr874	crA		sur CN et 1924	1924	74?
222cr875	crA		ch des rivoires sur CN/ sur plan 1872	1872	75
222cr876	crA		sur CN et 1924 / cr sur cadastre	1924	76
222cr877	crM		cr sur cadastre	1959	77
222cr878	crDP			1959	78
222cr879	crDP			1872	79
222cr881	crV		chemin de l'AFR za 13 / PDIPR	1982	81
222cr881	crMD			1982	81
222cr882	crM			1982	82
222cr883	crA		ruisseau sur cadastre	1959	83
222cr884	crA		ruisseau sur cadastre	1959	84
222cr885	crA	hautefort		1959	85
222cr886	crA			1959	86
222cr887	crRV	canal (imp du	sur plan commune / chemin rural sur cadastre	2015	87
222cr888	crV		chemin de l'AFR za 97 / PDIPR	1982	88
222cr888	crV		chemin de l'AFR za 97 / PDIPR	1982	88
222cr889	crV		chemin de l'ARD za 8	0	89
222cr88b	crV		chemin de l'AFR za 122	0	88b
222cr890	crV		chemin de l'AFR za 141	0	90
222cr890	crV		chemin de l'AFR za 144	0	
222cr891	crV		chemin de l'AFR za 126	0	91
222cr892	crV		chemin de l'AFR za 88	0	92
222cr893	crV		chemin de l'AFR za 39	0	93

cr massieu

222cr894	crV	chemin de l'AFR za 60	0	94
222cr895	crV	chemin de l'AFR za 74	0	95
222cr896	crV	chemin de l'AFR za 53	0	96
222cr897	crV	chemin de l'ARF zb 48	0	97
222cr897	crV	chemin de l'ARF zb 66	0	
222cr897	crV	chemin de l'ARF zb 22	0	
222cr898	crV	chemin de l'AFR zb 29	0	
222cr898	crV	chemin de l'AFR zb 44	0	98
222cr898	crV	chemin de l'AFR zb 58	0	
222cr899	crV	chemin de l'AFR zc 4	0	99
222cr900	crV	chemin de l'AFR zc 39	0	100
222cr901	crV	chemin de l'AFR zc 19	0	101
222cr902	crA	sur cadastre napoléonien / début 106 sur st geoire	1982	102

vc massieu

vc	voie communale (sur plan)	longueur SIG	18455
vc?	voie communale ? (pas sur plan)		657
vcP	voie communale Privée sur cadastre		94
vcV	voie communale à Valider		
vcD	voie communale Déviée		
vcA	voie communale Ancienne et disparue		
vz	voie CAPV dans ZA		
vp	voie privée nommée sur plan des rues		
			19206

XXXcr001: code insee commune + type de voie (vc ou cr) + numero officiel (ou du projet)

XXXcr501: idem + idem + ancien numero

XXXcr801: idem + idem + numéro aléatoire (à partir du dernier officiel)

17530 sur tableau de 1982 et 1996

NOM_BDT	NUM	TYPE	NOM	LG_ANN	REMARQ	DATE_PLAN	ETIQ
R DU BOURG	222vc001	vc	bourg (rue du	750	traverse de massieu	1982	001
RTE DE LA LIZARDIERE	222vc002	vc	lizardière (rte de la	0		1982	002
RTE DE LA DAVIERE	222vc002	vc	davière (rte de la	0		1982	002
R DU CHARRON	222vc002	vc	charron (rue du	0		1982	002
RTE DE LA GRANGE DE GALLE	222vc002	vc	grange de galle (rte de la	2280		1982	002
R DU TRAM	222vc003	vc	tram (rue du	200	le village	1982	003
RTE DE LA MERIE	222vc004	vc	mérie (rue de la	880	la mérié sur tableau 1996	1982	004
RTE DE LA FREYDIERE	222vc005	vc	freydière (rte de la	790	le sirand	1982	005
RTE DE LA VAURE	222vc006	vc	vaure (rte de la	1300	la gontarie sur tableau 1980-90	1982	006
RTE DE LA CROIX	222vc006	vc	croix (rte de la	0	la gontarie sur tableau 1980-90	1982	006
RTE DE L'ETANG	222vc007	vc	étang (rte de l'	1100	le vallin sur tableau 1996	1982	007
MTE DE LA GONTARIE	222vc008	vc	gontarie	240		1982	008
RTE DU DOUCIN	222vc009	vc	doucin	490	genetière sur tableau 1996	1982	009
RTE DE LA DAVIERE	222vc009	vc	davière	0	meme nom pour deux numeros de vc	1982	
MTE DE LA SAVOYERE	222vc010	vc	savorière (montée de la	650		1982	010
MTE DE CHAMPE	222vc011	vc	champe	1210		1982	011
MTE DU CUCHET	222vc012	vc	cuchet (montée du	750		1982	012
RTE DE LA DAVIERE	222vc013	vc	davière	780		1982	013
RTE DU MOULIN	222vc014	vc	moulin	440	bletonna sur tableau 1996	1982	014

vc massieu

CHE DE LA RAMPE	222vc015	vc	rampe (ch de la	280		1982	015
RTE DE GRAND BOIS	222vc016	vc	grand bois (route de	2400	portion créée après 1959	1982	016
RTE DU PONT	222vc016	vc	grand bois (route de	0		1982	016
	222vc016	vc	grand bois (route de	0	portion créée après 1959	1982	
RTE DE LA FREYDIERE	222vc016	vc	grand bois (route de	0		1982	
RTE DES SOYEUX	222vc017	vc	soyeux	550		1982	017
CHE DE LA SARRA	222vc018	vc	sarra (ch de la	80		1982	018
MTE DU VALLIN	222vc019	vc	vallin (montée du	90	90 m en 1996	1982	019
MTE DU VALLIN	222vc019	vc?		0	embranchement	1982	019
MTE DE LA REBATICIERE	222vc020	vc	rebatière (montée de la	45	plus long sur plan 2015	1982	020
MTE DES GAUDES	222vc021	vc	gaude (montée des	370		1982	021
RTE DU CROZARIEU	222vc022	vc	crozatière	550	la cote d'ainan sur tableau 1996	1982	022
IMP DE LA LAITERIE	222vc023	vc	laiterie	130	davière sur 1996	1982	023
IMP DE LA FONTAINE	222vc023	vc	fontaine	0	davière sur 1996	1982	023
IMP DES TILLEULS	222vc024	vc	tilleuls	40	davière sur 1996	1982	024
MTE DE LA GARONNE	222vc025	vc	garonne (montée de la	70	tracé différent sur plan commune 2015	1982	025
IMP DES BUISSONNIERES	222vc026	vc	buissonnières (imp des	105	les briffes sur tableau 1999 (forme erronée de briches, plus haut)	1982	026
CHE DU RESERVOIR	222vc027	vc	réservoir (ch du	290	cr sur cadastre, 290 m sur tableau 1999, demmarre de RD sur plan 2015	1996	027
	222vc027	vc?	réservoir (ch du	0	cr sur cadastre, 290 m sur tableau 1999, demmarre de RD sur plan 2015	1982	027 ?
IMP DU SECHOIR	222vc028	vc	séchoir	90		1996	028
CHE DE LA VILLA	222vc029	vc		100	monte plus haut sur le plan de 2015	1996	029
CHE DE LA MONTAGNE	222vc030	vc	bourrelière (ch de en 2015	480	ch des rivoires sur CN/ sur plan 1872	1996	030
	222vc031	vc?	sirand	0	pas sur tableau 1999	2018	031?
	222vc031	vcP	sirand	0	ancien cr prolongeant le cr 66 / pas goudronnée	2018	031?
IMP DU SIRAND	222vc031	vc	sirand (imp du	200		1996	031
IMP DU COLOMBIER	222vc032	vc	colombier (impasse du	110		1996	032
IMP DU RUISSEAU	222vc833	vc?	ruisseau (imp du	0	nommée sur plan 2015, statut ?	2015	33?
ALL DU CHATEAU	222vc834	vc?	chateau (allée	0	nommé sur plan 2015 statut ?	2015	34?

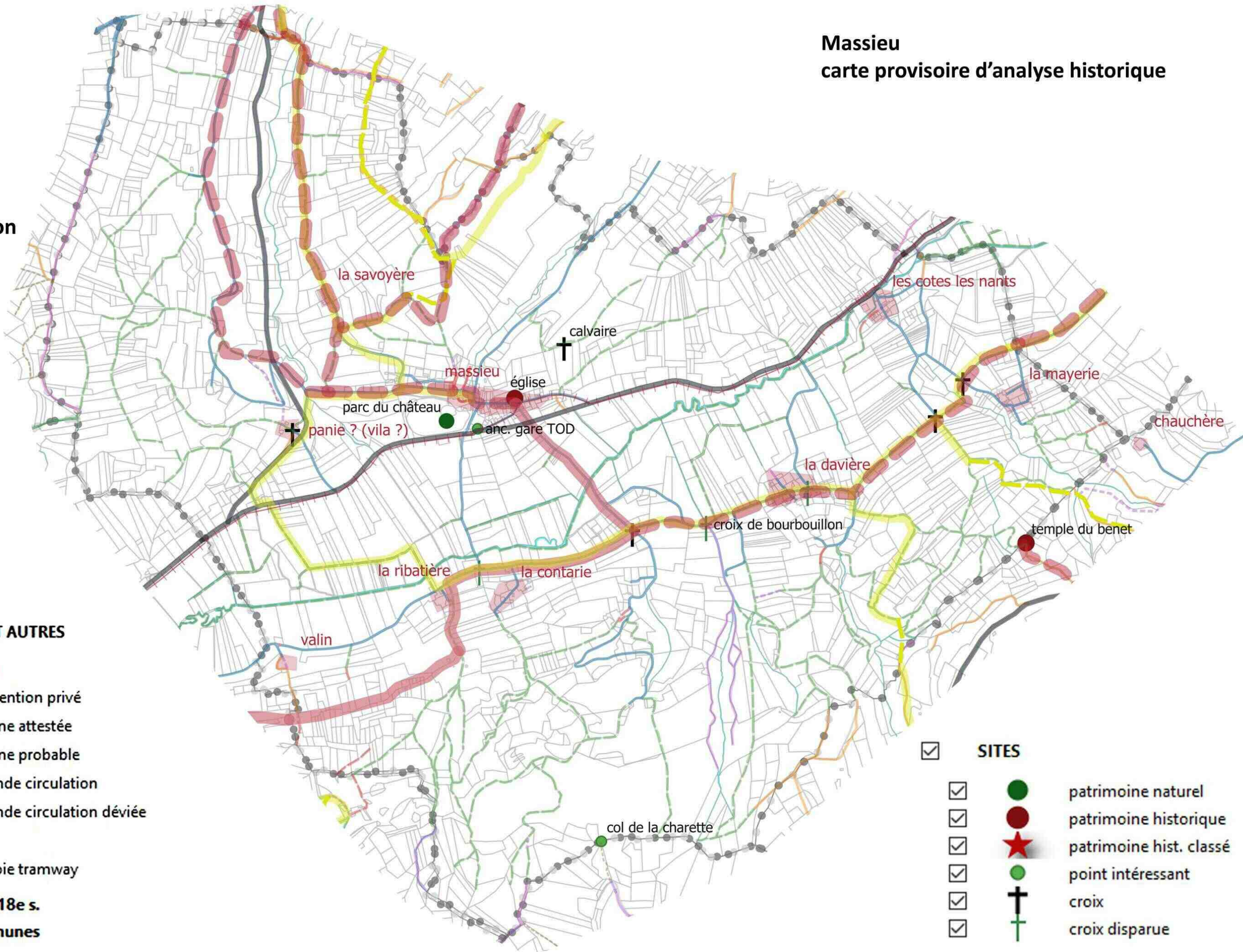
vc massieu

RTE DU DOUCIN	222vc835	vc?	doucin	0	tracé différent sur plan commune	2015	35?
MTE DE L'EGLISE	222vc836	vc?	église (montée de	0	sur plan 2015 mais pas sur projet 2018	2015	36?



Massieu carte provisoire d'analyse historique

Coordonnet
Corinne Bourrillon
mai 2019



CH ANCIENS ET AUTRES

- PDIPR 2018
- PDIPR convention privé
- Voie ancienne attestée
- Voie ancienne probable
- Voie de grande circulation
- - voie de grande circulation déviée
- + voie ferrée
- + ancienne voie tramway

- hameaux du 18e s.
- limites_communes

SITES

- patrimoine naturel
- patrimoine historique
- ★ patrimoine hist. classé
- point intéressant
- † croix
- † croix disparue

Documents déjà en possession

cadastre napoléonien de 1817

carte IGN de 1950

10 000 lieux en pays voironnais, tome 1, carte p. 90-91

Fantoir 2018

Rencontre en mairie le 14/12/18 avec Denis Grand-Perrin, adjoint à l'urbanisme et référent PDIPR

Merlas

Documents collectés :

(rien dans les archives municipales pour les actes du 19e s).

chemins vicinaux 1868 tableau et **plan (avec tracé CR)** (AD38)

CV 1951 tableau

CV 1953 tableau

voies communales **1959** tableau et plan (**tracé des CR, sans nom**)

PDF

plan d'assemblage du cadastre rénové de 1975

voies communales 2013, plan et tableau (fichiers numériques fournis par Marc Boizard) (mais il manque la partie col des mille et un peu au dessus...)

PDF

Le plan de 2013 doit être complété car le fond cadastral est incomplet. Les noms du tableau ne correspondent pas tous aux noms mis sur le plan de la commune.

A vérifier ?

En profiter pour faire la mise à jour des chemins ruraux, car aucun tableau n'a été retrouvé.

M. Boizard vient sur Merlas le lundi 21 janvier et M. Grand Perrin en discute avec lui. Ce dernier m'ayant fait remarquer que Merlas avait une grande longueur de voirie (que j'ai pu constater à la saisie...), j'ai lancé un calcul avec les longueurs de voirie, la population et la superficie.

Il en ressort que la commune à **128 ml de voirie communale par habitant** (43 093 ml SIG de chemins ruraux potentiels et 20 625 ml de voies communales). A titre de comparaison le ratio est de 23,7 pour Chirens

Il y a **40,75 ml de voirie communale par hectare**, contre 29,5 pour Chirens (plus grande) et 54,1 pour Massieu (plus petite).

ce n'est pas qu'une impression...

RDV du 16/12/19 avec Denis Grand-Perrin.

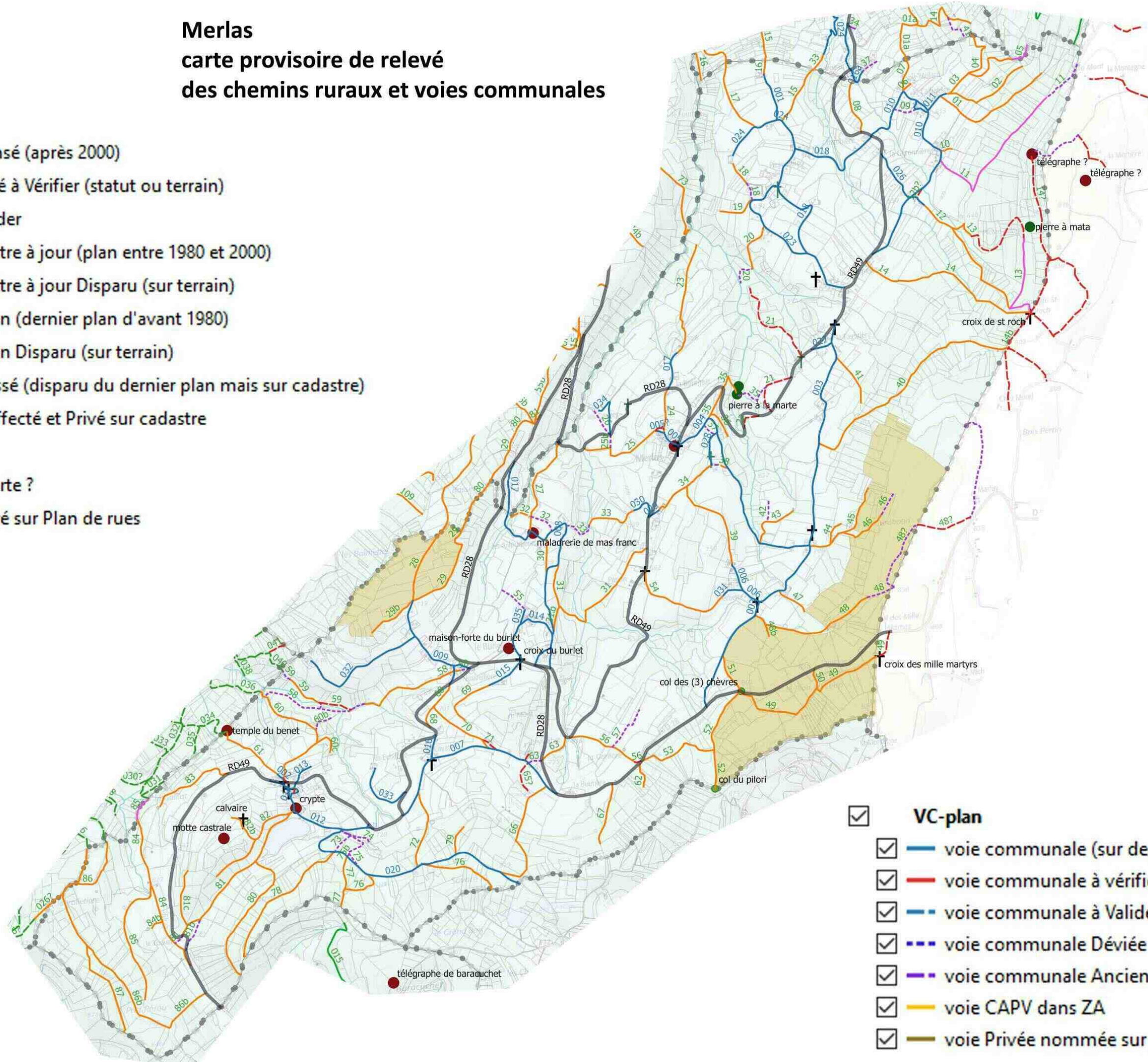
Discussion sur la nécessité (mais aussi la difficulté) de mettre à jour les chemins ruraux, en mettant aussi à jour le tableau des voies communales par rapport au noms de rues, A réaliser sur le prochain mandat.

La fiche des étapes et délais est envoyée avec ce rapport modifié.

Merlas

carte provisoire de relevé des chemins ruraux et voies communales

- CR-plan**
- chemin rural Recensé (après 2000)
 - - chemin rural Relevé à Vérifier (statut ou terrain)
 - - - chemin rural à Valider
 - chemin rural à Mettre à jour (plan entre 1980 et 2000)
 - - - chemin rural à Mettre à jour Disparu (sur terrain)
 - chemin rural Ancien (dernier plan d'avant 1980)
 - - - chemin rural Ancien Disparu (sur terrain)
 - chemin rural Délaissé (disparu du dernier plan mais sur cadastre)
 - - - Chemin rural Désaffecté et Privé sur cadastre
 - voie verte
 - - - à classer en Voie Verte ?
 - - - sentier non cadastré sur Plan de rues



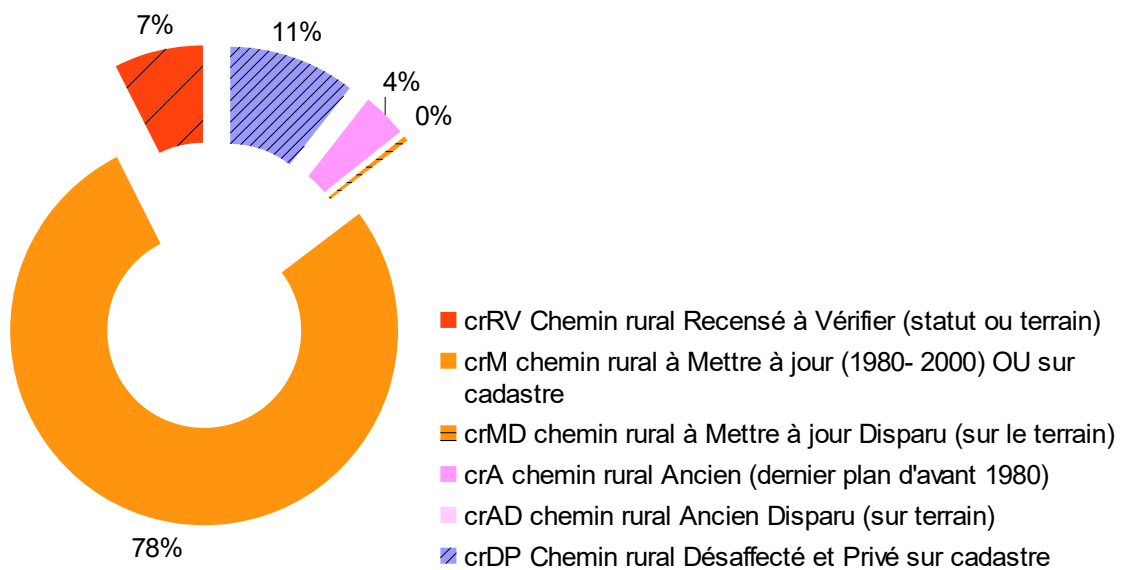
- VC-plan**
- voie communale (sur dernier plan)
 - - voie communale à vérifier
 - - - voie communale à Valider
 - - - voie communale Déviée
 - - - voie communale Ancienne et disparue
 - voie CAPV dans ZA
 - voie Privée nommée sur plan des rues



Coordonnet
Corinne Bourrillon
février 2019

cr merlas

		longueur SIG	
crR	Chemin rural Recensé (après 2000)		
crRV	Chemin rural Recensé à Vérifier (statut ou terrain)	3609	potentiel
crV	chemin rural à Valider		
crM	chemin rural à Mettre à jour (1980- 2000) OU sur cadastre	37839	
crMD	chemin rural à Mettre à jour Disparu (sur le terrain)	202	
crA	chemin rural Ancien (dernier plan d'avant 1980)	1817	
crAD	chemin rural Ancien Disparu (sur terrain)		
crD	chemin rural Délaissé (disparu du dernier plan)		
crDP	Chemin rural Désaffecté et Privé sur cadastre	5141	perdu
VV	voie verte		
VV ?	à classer en Voie Verte ?		
sp	sentier non cadastré sur plan de rues		
		48608	



XXXcr001: code insee commune + type de voie (vc ou cr) + numero officiel (ou du projet)
 XXXcr501: idem + idem + ancien numero
 XXXcr801: idem + idem + numéro aléatoire (à partir du dernier officiel)

NUM	TYPE	NOM	REMARQ	DATE_PLAN	ETIQ
228cr801	crM		ch du mont sur cn 1817	1959	01
228cr802	crM		ch des roches sur CN 1817	1959	02
228cr802	crM			1959	02
228cr803	crM		cr sur cadastre rénové (1975) mais pas sur 1959	1975	03
228cr804	crM		cr sur cadastre rénové (1975) mais pas sur 1959	1975	04
228cr804b	crM		cr sur cadastre rénové (1975) mais pas sur 1959		04b
228cr805	crA		ch des sangles sur cn 1817	1817	05
228cr806	crM	caillatière	imp de la caillatière sur cadastre	1959	06
228cr807	crM			1959	07
228cr808	crM		grand chemin central 1868	1959	08
228cr809	crDP			1959	09
228cr810	crM			1959	10

cr merlas

228cr811	crA	ch de traverses en 1817 / pas repris en 1959 / cr sur cadastre 1975	1868	11
228cr811	crDP	ch de traverses en 1817 / pas repris en 1959 / cr sur cadastre 1975	1868	11
228cr812	crM	chemin de miribel n 11 sur plan 1868	1959	12
228cr813	crA	cr sur cadastre rénové (1975) mais pas sur 1959	1975	13
228cr813	crM		1959	13
228cr814	crM	cr dit de la croix de st roch sur cadastre 1975	1959	14
228cr814	crRV	chemins en limite de commune...	0	14 ?
228cr814b	crRV	chemins en limite de commune...	0	14b
228cr815	crM	cr sur cadastre	1959	15
228cr816	crM		1959	16
228cr817	crM	ch n 2 en 1868 cr en 1959	1959	17
228cr818	crDP		1959	18
228cr818	crM		1959	18
228cr819	crM		1959	19
228cr820	crDP		1959	20
228cr820	crM		1959	20
228cr821	crRV	pas sur 1959	0	21
228cr822	crRV	clos des deux cotés / anc tracé RD 28	1959	22
228cr823	crM	ch de merlas à gorges (gourgy)	1959	23
228cr824	crM	cr sur cadastre	1959	24
228cr825	crM	cr sur cadastre	1959	25
228cr825b	crDP		1959	25b
228cr826	crDP		1959	26
228cr827	crM		1959	27
228cr828	crM	charvonnier (voie du ch du fou n 9 en 1868	1959	28
228cr829	crM	charbonnier partie manquante sur plan 2013 !	1959	29
228cr829b	crM		1959	29b
228cr830	crM		1959	30
228cr831	crM		1959	31
228cr831b	crM	anc v n 8	1959	31b
228cr832	crDP		1959	32
228cr832	crMD	pas de trace sur vue aérienne	1959	32
228cr833	crDP		1959	33
228cr833	crM		1959	33
228cr834	crM		1959	34
228cr835	crDP	ch menant aux pierres	1959	35
228cr835	crM	ch menant aux pierres	1959	35
228cr836	crM		1959	36
228cr837	crDP		1959	37
228cr838	crDP	disparu sur terrain et une partie sur cadastre	1959	38
228cr838	crMD	disparu sur terrain / à déclasser ?	1959	38
228cr839	crM		1959	39
228cr840	crM	chemin neuf pas sur 1868 ni 1959 / cr sur cadastre 1975	1975	40
228cr841	crM	cr sur cadastre 1975	1975	41
228cr842	crDP		1959	42
228cr843	crM		1959	43
228cr844	crM		1959	44
228cr845	crM		1959	45
228cr846	crDP	partie manquant sur plan 2012	1959	46
228cr846	crM		1959	46
228cr847	crM		1959	47

cr merlas

228cr848	crDP	ch de merlas et de la chapelle à miribel	1817	48
228cr848	crM		1959	48
228cr848	crDP	chemins en limite de commune...	0	48?
228cr848b	crM		1959	48b
228cr849	crM	partie manquant sur plan 2013	1959	49
228cr850	crM	cr sur cadastre rénové (1975) mais pas sur 1959	1975	50
228cr851	crM	anc v n 6 sur 1959	1959	51
228cr852	crM		1959	52
228cr852	crM		1959	52
228cr853	crM	cr sur cadastre	1959	53
228cr854	crM	bié	1959	54
228cr855	crDP		1959	55
228cr856	crM	cr sur cadastre	1959	56
228cr856	crRV	à vérifier / cr sur cadastre	1959	56
228cr857	crDP		1959	57
228cr858	crDP	ch de la daviere à nouvellière sur cn 1817	1959	58
228cr858	crDP		1959	58
228cr858	crM	ch de la daviere à nouvellière sur cn 1817 / pbm nom sur plan	1959	58
228cr859	crDP		1959	59
228cr859	crM		1959	59
228cr860	crM		1959	60
228cr860b	crDP		1959	60b
228cr860c	crM		1959	60c
228cr861	crM	ch du benet n 12 en 1868	1959	61
228cr862	crM		1959	62
228cr863	crDP		1959	63
228cr863	crM		1959	63
228cr864	crRV	cr sur plan 1959 mais goudronnée	1959	64?
228cr865	crRV	monchateau impasse monchateau sur cad et plan / pas sur 1959	0	65?
228cr866	crM	cr sur cadastre	1959	66
228cr867	crM		1959	67
228cr868	crM		1959	68
228cr869	crM		1959	69
228cr870	crDP	déviation	1959	70
228cr870	crM		1959	70
228cr871	crDP	déviation ?	1959	71
228cr872	crM		1959	72
228cr873	crDP		1959	73
228cr874	crDP		1959	74
228cr875	crDP	tracé disparu	1959	75
228cr875b	crDP		1959	475b
228cr876	crM	pas sur 1959 / cr sur cadastre 1975	1975	76
228cr877	crM		1959	77
228cr878	crM	cr sur cadastre	1959	78
228cr879	crM		1959	79
228cr880	crM		1959	80
228cr881	crDP		1959	81
228cr881	crM		1959	81
228cr881b	crDP		1959	81b
228cr881c	crM		1959	81c
228cr882	crM		1959	82
228cr882b	crM		1959	82b

cr merlas

228cr882b	crM		1959	
228cr883	crM	pas sur 1959 / cr sur cadastre 1975	1975	83
228cr884	crM	ch de st nicolas à st geoire	1959	84
228cr884b	crM		1959	84b
228cr885	crM	cr sur cadastre	1959	85
228cr886	crM	cr sur cadastre	1959	86
228cr886b	crM	cr sur cadastre 1975 / pas sur 1959	1975	86b
228cr887	crM		1959	87

vc merlas

longueur SIG

vc	voie communale (sur plan)
vc?	voie communale ? (pas sur plan)
vcP	voie communale Privée sur cadastre
vcV	voie communale à Valider
vcD	voie communale Déviée
vcA	voie communale Ancienne et disparue
vz	voie CAPV dans ZA
vp	voie privée nommée sur plan des rues

20659

121

20780

ype de voie (vc ou cr) + numero officiel (ou du projet)

mero

éatoire (à partir du dernier officiel)

20625 20 625 sur plan 2013

NUM	TYPE	NOM	LG_ANN	REMARQ	DATE_PLAN	ETIQ
228vc001	vc	champagnes	350		2013	001
228vc002	vc	benet	65	ch du benet n 12 en 1868	2013	002
228vc002	vc?	benet		ch du benet en 1868	2013	002?
228vc003	vc	merliette	2600	tremaret sur tableau 2013	2013	003
228vc004	vc	gorgeaux !	1390	gorgeots sur plan commune !	2013	004
228vc005	vc	bourg de merlas	130		2013	005
228vc005	vc?	bourg de merlas	0	pas sur plan 2013	0	005?
228vc006	vc	besset	300		2013	006
228vc007	vc	mas du mont	1300	laya sut tableau 2013	2013	007
228vc008	vc	ailloudières	1580		2013	008
228vc009	vc	nouvellière	500	ch du fou n 9 en 1868	2013	009
228vc010	vc	caillatière	1650	grand chemin central 1868	2013	010
228vc010a	vc	caillatière	140		2013	010a
228vc011	vc	ville	150		2013	011
228vc012	vc	lac	850	départ à revoir coté bourg / ch du benet n 12 en 1868	2013	012
228vc013	vc	matrière	50		2013	013
228vc014	vc	burlet	510		2013	014
228vc015	vc	mont	200		2013	015
228vc016	vc	laya	150	reu sur tableau de 2013	2013	016

vc merlas

228vc017	vc	bourgeat	250		2013	017
228vc018	vc	quatre chemins	1650	grand champ sur tableau 2012 / ch n 2 en 1868	2013	018
228vc019	vc	st sixte	170	bourg de st sixte sur tableau 2013	2013	019
228vc019	vc?	st sixte	0	pas clair sur le plan	2013	019?
228vc020	vc	grand vivier	1600	savaré sur plan 2013 / cr sur cadastre	2013	020
228vc021	vc	four	110		2013	021
228vc022	vc	moulin	150		2013	022
228vc023	vc	renouillère	1050	ch n 2 en 1868	2013	023
228vc024	vc	picaudière !	0	ch n 2 en 1868 / erreur nom sur BDT et plan !	2013	024
228vc024	vc	picaudière ?	650	ch n 2 en 1868 / erreur nom BDT	2013	024
228vc025	vc	rafour	100		2013	025
228vc026	vc	rapelière !	320	grand chemin central 1868	2013	026
228vc027	vc	fagotière	150		2013	027
228vc028	vc	cote sey	250	cazerne sur tableau 2013	2013	028
228vc029	vc	pivotières	80		2013	029
228vc030	vc	pré de la fournière	300		2013	030
228vc031	vc	bié	100	du bie sur cadastre (du biez sur tableau 1868 / creuses sur tableau 2013	2013	031
228vc032	vc	chassière	1000		2013	032
228vc033	vc	échelles	400		2013	033
228vc034	vc	gorges	300		2013	034
228vc035	vc	cote	80		2013	035

Merlas

carte provisoire d'analyse historique

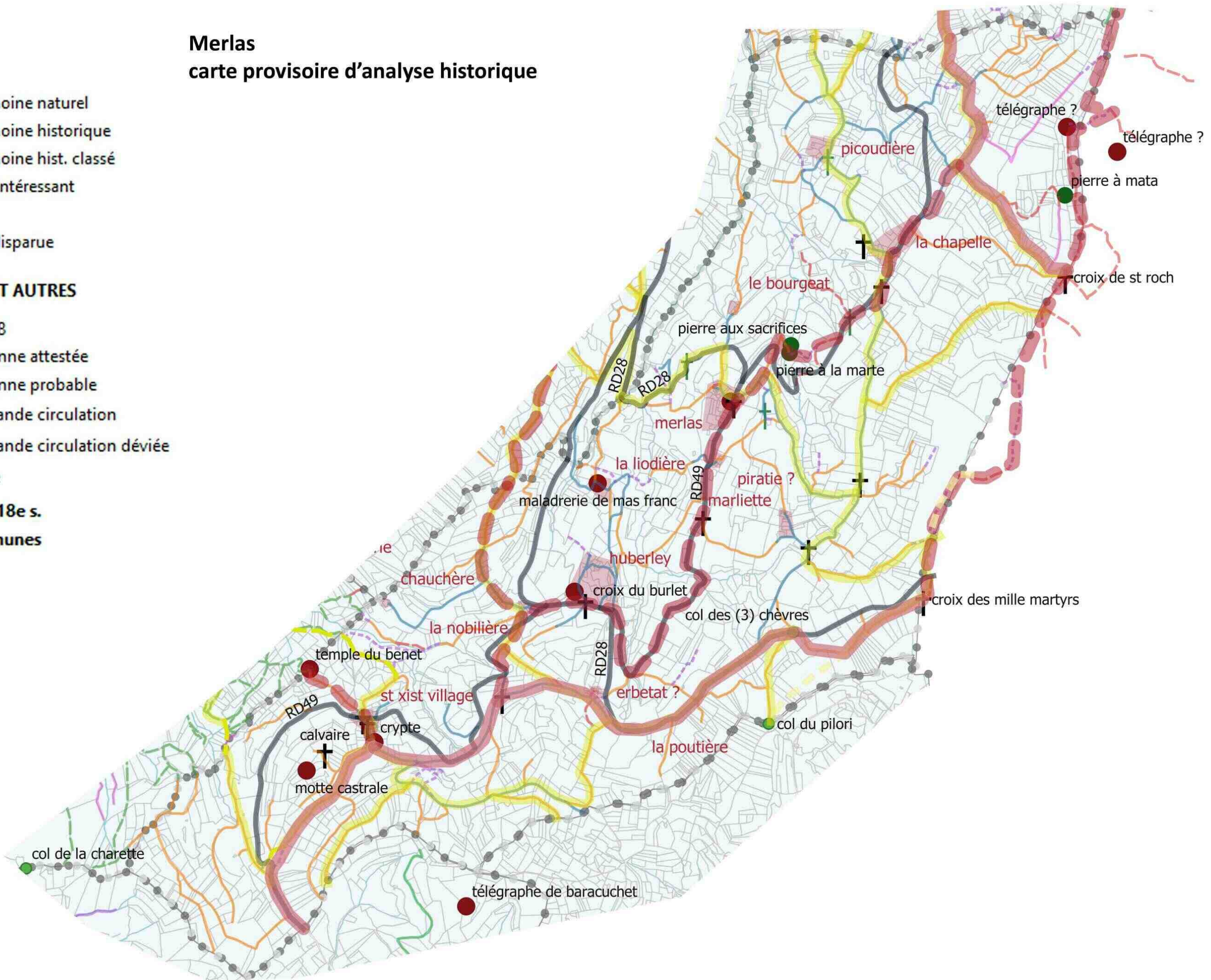
- SITES
- patrimoine naturel
 - patrimoine historique
 - ★ patrimoine hist. classé
 - point intéressant
 - ✚ croix
 - ✚ croix disparue

- CH ANCIENS ET AUTRES
- PDIPR 2018
 - Voie ancienne attestée
 - Voie ancienne probable
 - Voie de grande circulation
 - voie de grande circulation déviée
 - + voie ferrée
 - hameaux du 18e s.
 - limites_communes



Coordonnet
Corinne Bourrillon

février 2019



Résumé et notes

Documents déjà en possession

cadastre napoléonien de 1812
 carte d'état-major de 1927
 10 000 lieux en pays voironnais, tome 1, carte p. 98-99
 Fantoir 2018

Rencontre en mairie annexe le 13/11/18 avec Bernadette Chateigner et Mme Coste.
 Adriano Ferrato est l'élu référent PDIPR

Moirans

Documents collectés :

chemins 1838

chemins ruraux 1840

PDF

chemins vicinaux **1867** tableau et **plan (tracé CR)** AD 38

PDF

chemins vicinaux 1925

voies communales 1960 (tableau seulement)

voies communales 1989 modifié en 2007

PDF

plan de la commune 2015-2016

Le tableau des voies communales de 2007 est accompagné du plan de 1989 modifié.
 Le tableau initial de 1989 n'a pas été fourni.
 Dans le tableau de 2007, il n'y a pas les places publiques.

Le plan de la commune fait après la dénomination des voies ne correspond pas totalement aux voies approuvées en 2007 et il n'y a pas de tableau de correspondance.
 Des noms ont été donnés à toutes les voies (VC, CR ? et chemins privés confondus) et cela créé des confusions d'usage.

Il y a urgence à faire le classement des chemins ruraux car la perte est déjà conséquente (33 %)
 Vérifier si une AFR existe sur la commune...

Mme Chateigner est consciente de la double nécessité de revoir les chemins ruraux et le plan de la commune.

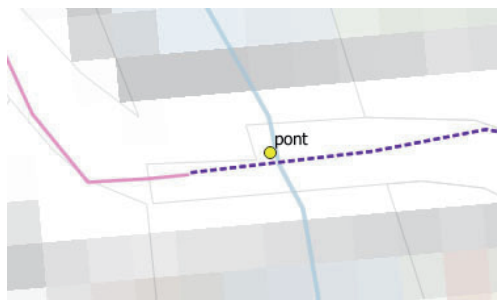
Mais le plan des voies communales aura aussi besoin d'être revu car de nombreuses voies ont été ajoutées depuis 2007, dont des voies encore privées à régulariser.

RDV du 21/10/19 avec Adriano Ferrato, 1er adjoint (urbanisme et travaux), Roger Hon (adjoint aux sports, Bernadette Chateigner et Lucie Seyller des services techniques.

La saisie des voies et chemins a été vue en détail sur les points d'interrogation ou problématiques :

Des chemins sont à vérifier sur le cadastre (506, 44, 39b). Ces chemins ne seraient-ils pas la propriété d'une ancienne association de remembrement ?

les 39 et 39b (fin de l'allée de l'île Bernard) constituaient un beau chemin et la vente a-t-elle partagé la propriété et donc l'entretien du pont ? A vérifier.



Moirans

Les chemins rétrocedés par AREA doivent être intégrés aux chemins ruraux.

Le chemin des chartreux (501) a été vendu à M. Galin mais sa fonction de desserte est importante et les deux jonctions sur la route départementale ont été gougronnées. Trouver les héritiers ?

Vérifier avec les communes limitrophes que les voies et chemins servant de limites soient classés pareillement (St Jean, Charnècles, Vourey...) avec des délibérations conjointes. Retrouver le procès-verbal de délimitation de la commune (entre 1790 et 1815 ?)

Finir l'acquisition (ou la publicité auprès du cadastre) des voies classées en 2007 mais toujours privées sur cadastre (vCP) et regulariser les modifications de tracés de voirie. Pour les voies dans les ZA de la CAPV, s'il y a eu transfert des voies, celles-ci ne doivent pas être reprises dans le classement communal.

Le statut des différents types de voies a été expliqué dont la voie verte qui doit être appliquée dans la zone agglomérée pour les cheminements piétons ou cycles, les taboules...

La voie verte du département ne doit pas être mise dans le plan de classement.

Il a été convenu de la nécessité de refaire les deux classements pour avoir une vision nette de la voirie.

Il a été conseillé de prendre la délibération sous ce mandat pour lancer la procédure car à ce jour la commune n'a plus rien pour défendre ses chemins et pour permettre aux services techniques de commencer à travailler sur les plans.

Les étapes et délais ont été expliqués point par point (voir annexe étapes)

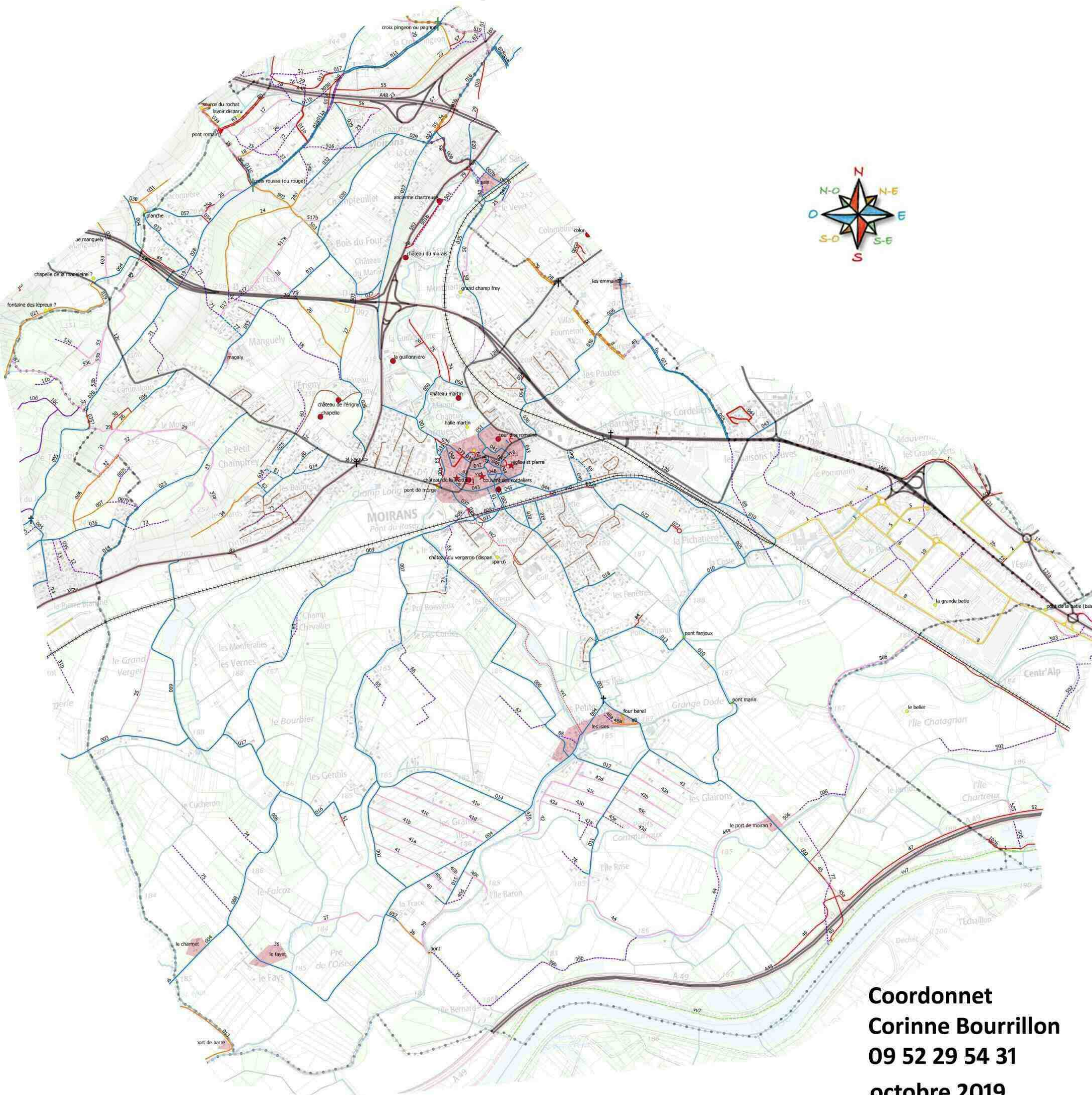
Moirans

carte des chemins ruraux et voies communales

- VC-plan**
- voie communale (sur dernier plan)
 - voie communale à vérifier
 - - voie communale à Valider
 - - - voie communale Déviée
 - - - voie communale Ancienne et disparue
 - voie CAPV dans ZA
 - voie Privée nommée sur plan des rues

CR-plan

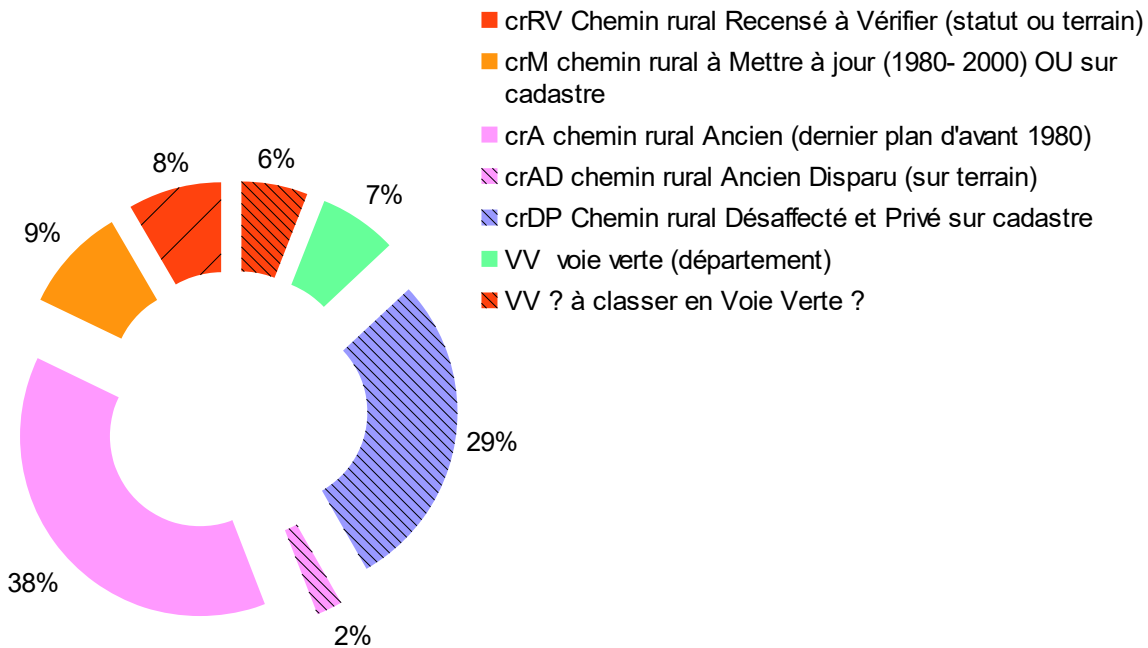
- chemin rural Recensé (après 2000)
- - chemin rural Relevé à Vérifier (statut ou terrain)
- - - chemin rural à Valider
- chemin rural à Mettre à jour (plan entre 1980 et 2000)
- - - chemin rural à Mettre à jour Disparu (sur terrain)
- chemin rural Ancien (dernier plan d'avant 1980)
- - - chemin rural Ancien Disparu (sur terrain)
- chemin rural Délaissé (disparu du dernier plan mais sur cadastre)
- - - Chemin rural Désaffecté et Privé sur cadastre
- voie verte
- - - à classer en Voie Verte ?
- - - sentier non cadastré sur Plan de rues



Coordonnet
Corinne Bourrillon
09 52 29 54 31
octobre 2019

cr moirans

		longueur SIG	
crR	Chemin rural Recensé (après 2000)		
crRV	Chemin rural Recensé à Vérifier (statut ou terrain)	4003	potentiel
crV	chemin rural à Valider		
crM	chemin rural à Mettre à jour (1980- 2000) OU sur cadastre	4507	
crMD	chemin rural à Mettre à jour Disparu (sur le terrain)		
crA	chemin rural Ancien (dernier plan d'avant 1980)	18111	
crAD	chemin rural Ancien Disparu (sur terrain)	1115	
crD	chemin rural Délaissé (disparu du dernier plan)		
crDP	Chemin rural Désaffecté et Privé sur cadastre	13703	
VV	voie verte (département)	3344	
VV ?	à classer en Voie Verte ?	2849	
sp	sentier non cadastré sur plan de rues		hors plan
		47632	



XXXcr001: code insee commune + type de voie (vc ou cr) + numero officiel (ou du projet)

XXXcr501: idem + idem + ancien numero

XXXcr801: idem + idem + numéro aléatoire (à partir du dernier officiel)

NUM	TYPE	NOM	LG ANN	REMARQ	DATE PLAN	ETIQ
239cr501	crDP	chartreux	0	cr 1 des chartreux sur tableau 1840 / propriété M. Galin	1840	501
239cr501b	crRV			propriété département / ancien canal		501b
239cr503	crM	empereur	0	cv 3 en 1925 / chemin 3 de l'empereur sur cadastre	0	503
239cr506	crA		0	cv 6 à déclasser (donc CR) en 1867	1867	506
239cr506	crDP		0	cv 6 à déclasser (donc CR) en 1867	1867	506
239cr516	crDP		0	cr 16 de la cote des filles en 1840 / 1050m / sur cadastre napoléonien	1867	516
239cr517	crAD		0	chemin vicinal 17 en 1867 / disparu sur terrain	1867	517
239cr517	crDP		0	chemin vicinal 17 en 1867	1867	517

cr moirans

239cr517a	crA		0	chemin vicinal 17 en 1867	1867	517a
239cr517b	crA		0		1867	517b
239cr519	crA		0	cr 19 de grand criel en 1840 557m	1867	519
239cr823	crAD		0	sur cadastre napoléonien section C	0	23
239cr823	crDP		0	sur cadastre napoléonien section C	0	23
239cr823	crM		0	sur cadastre napoléonien section C / pigeon sur cadastre	0	23
239cr824	crDP		0	ch de moirans à croix rouge sur cadastre napoléonien	0	24
239cr824	crM		0	ch d'exploitation du bois du four à la croix pigeon sur cadastre	0	24
239cr824a	crM		0	rte de la cote des filles sur cadastre	0	24a
239cr824b	crDP		0		0	24b
239cr825	crA		0	une portion à régulariser	1867	25
239cr825a	crRV		0	construction sur tracé, avec nouveau tracé mais non finalisé auprès du cadastre	0	25a
239cr826	crA		0	sur cadastre napoléonien	0	26
239cr826	crDP		0	sur cadastre napoléonien	0	26
239cr826	crM	érigny	0	sur cadastre napoléonien	0	26
239cr826	crRV		0		0	26
239cr827	crM		0	chemin vicinal 3 en 1925	0	27
239cr828	crM	ermitage	0	ch de l'ermitage sur cadastre	0	28
239cr829	crA		0		1867	29
239cr830	crRV		0	pas sur plan ancien	0	30
239cr831	crA		0	cr sur cadastre napoléonien et entre deux chemins	0	31
239cr832	crA	comblouvat	0	cr 1 de combe louvat en 1847 et plan 1883	1867	32
239cr833	crA		0	sur cadastre napoléonien	0	33
239cr833a	crA		0	sur cadastre napoléonien	0	33a
239cr834	crM	petit-champ-frey	0	ch du petit-champ-frey sur cadastre	0	34
239cr835	crA		0		1867	35
239cr836	crA		0	sur plan 1867	1867	36
239cr837	crA		0	sur plan 1867	1867	37
239cr838	crM		0	allée de l'île bernard sur cadastre	0	38
239cr839	crA		0		0	39
239cr839	crDP		0		0	39
239cr839b	crDP		0		0	39b
239cr840	crA		0	sur cadastre napoléonien dessert des communaux donc CR	0	40
239cr840a	crA		0	sur cadastre napoléonien dessert des communaux donc CR	0	40a
239cr840b	crA		0	sur cadastre napoléonien dessert des communaux donc CR	0	40b
239cr840c	crA		0	sur cadastre napoléonien dessert des communaux donc CR	0	40c
239cr840d	crDP		0	sur cadastre napoléonien dessert des communaux donc CR	0	40d
239cr841	crA		0	sur cadastre napoléonien dessert des communaux donc CR	0	41
239cr841a	crA		0	sur cadastre napoléonien dessert des communaux donc CR	0	41a
239cr841b	crA		0	sur cadastre napoléonien dessert des communaux donc CR	0	41b
239cr841c	crA		0	sur cadastre napoléonien dessert des communaux donc CR	0	41c

cr moirans

239cr841d	crA		0	sur cadastre napoléonien dessert des communaux donc CR	0	41d
239cr841e	crA		0	sur cadastre napoléonien dessert des communaux donc CR	0	41e
239cr842	crA		0	sur cadastre napoléonien, dessert des communaux donc chemin rural	0	42
239cr842a	crA		0	sur cadastre napoléonien, dessert des communaux donc chemin rural	0	42a
239cr842a	crDP		0	sur cadastre napoléonien, dessert des communaux donc chemin rural	0	42a
239cr842b	crA		0	sur cadastre napoléonien, dessert des communaux donc chemin rural	0	42b
239cr842c	crA		0	sur cadastre napoléonien, dessert des communaux donc chemin rural	0	42c
239cr842d	crA		0	sur cadastre napoléonien, dessert des communaux donc chemin rural	0	42d
239cr842e	crDP		0	sur cadastre napoléonien dessert des communaux donc CR	0	42e
239cr843	crA		0	sur cadastre napoléonien, dessert des communaux donc chemin rural	0	43
239cr843a	crA		0	sur cadastre napoléonien, dessert des communaux donc chemin rural	0	43a
239cr843b	crA		0	sur cadastre napoléonien, dessert des communaux donc chemin rural	0	43b
239cr843c	crA		0	sur cadastre napoléonien, dessert des communaux donc chemin rural	0	43c
239cr843d	crA		0	sur cadastre napoléonien, dessert des communaux donc chemin rural	0	43d
239cr843e	crDP		0	sur cadastre napoléonien, dessert des communaux donc chemin rural	0	43e
239cr844	crA		0		0	44
239cr844	crDP		0		0	44
239cr844a	crA		0	sur cadastre napoléonien	0	44a
239cr845	crRV	isère (rte de	0	goudronnée, interdit sauf riverain à l'entrée et indiquée piste cyclable sur plan 2015	2015	45
239cr845a	crAD		0		0	45a
239cr846	crRV		0	public ?	0	46
239cr847	crRV		0	public ?	0	47
239cr848	crM	four banal (allée	0	allée du four banal sur cadastre	0	48
239cr848a	crDP		0		0	48a
239cr848a	crM	four banal (allée	0	allée du four banal sur cadastre	0	48a
239cr849	crA		0	sur plan 1867	1867	49
239cr850	crA		0	cr sur cadastre napoléonien, rejoignant un cr sur St Jean	0	50
239cr850	crRV		0	cr sur cadastre napoléonien, rejoignant un cr sur St Jean / goudronné : vc ?	0	50
239cr851	crRV		0		0	51
239cr852	crA		0	sur cadastre napoléonien	0	52
239cr853	crA		0	sur cadastre napoléonien	0	53
239cr853a	crDP		0	sur cadastre napoléonien	0	53a
239cr853b	crA		0	sur cadastre napoléonien	0	53b
239cr853b	crDP		0		0	53b
239cr853c	crA		0	sur cadastre napoléonien	0	53c
239cr854	crA		0		1867	54
239cr855	crRV		0	tracé de compensation pour l'autoroute ?	0	55

cr moirans

239cr856	crRV	0	tracé de compensation pour l'autoroute ?	0	56
239cr857	crAD	0		0	57
239cr857	crRV	0	tracé de remplacement ?	0	57
239cr858	crDP	0		0	58
239cr860	crDP	0	cr aliéné	0	60
239cr861	crDP	0	sur cadastre napoléonien	0	61
239cr861a	crDP	0	sur cadastre napoléonien	0	61a
239cr862	crDP	0	sur cadastre napoléonien non daté	0	62
239cr863	crDP	0	sur cadastre napoléonien	0	63
239cr864	crDP	0	sur cadastre napoléonien	0	64
239cr865	crDP	0	sur cadastre napoléonien	0	65
239cr866	crDP	0	sur cadastre napoléonien	0	66
239cr867	crDP	0	sur cadastre napoléonien	0	67
239cr868	crDP	0	sur cadastre napoléonien	0	68
239cr869	crDP	0		1867	69
239cr870	crDP	0		0	70
239cr871	crDP	0	ch de moirans à croix rouge sur cadastre napoléonien	0	71
239cr872	crDP	0	sur cadastre napoléonien	0	72
239cr873	crDP	0	sur cadastre napoléonien	0	73
239cr874	crDP	0	sur cadastre napoléonien	0	74
239cr875	crDP	0	sur cadastre napoléonien	0	75
239cr876	crDP	0	sur cadastre napoléonien	0	76
239cr877	crDP	0		0	77
239cr878	crM		ch de la vernatelle sur cadastre / limite avec st jean	1867	78
239cr879	crM		impasse des burlats sur cadastre / voir st jean	1867	79
239cr880	crRV		ferale sur google maps	0	80
239cr881	crM		ancien tracé vc 16	0	81
239cr882	crA		cr de campaloud à la fontaine sur cadastre / voir avec Vourey		82
239vv801	VV ?				vv1
239vv802	VV?	0	voie cycliste sur plan 2015	2015	vv2
239vv803	VV?	0	sur plan 2015	2015	vv3
239vv804	VV?	0	passage des cordeliers	2015	vv4
239vv805	VV?	0	traboule	0	vv5
239vv806	VV?	0	sentier des martinets sur cadastre, allée du vieux mourenc sur plan 2015	0	vv6
239vv807	VV	0	appartient au conseil général / ne rentre pas dans le classement de la commune	0	vv7

vc moirans

		longueur SIG	
vc	voie communale (sur plan)	44405	
vc?	voie communale ? (pas sur plan)	2797	
vcP	voie communale Privée sur cadastre	203	
vcV	voie communale à Valider	1407	
vcD	voie communale Déviée		
vcA	voie communale Ancienne et disparue	1660	hors plan
vz	voie CAPV dans ZA	4603	hors plan
vp	voie privée nommée sur plan des rues	9566	hors plan
		64641	

XXXcr001: code insee commune + type de voie (vc ou cr) + numero officiel (ou du projet)

XXXcr501: idem + idem + ancien numero

XXXcr801: idem + idem + numéro aléatoire (à partir du dernier officiel)

47384 47 384 sur tableau 2007

NOM_BDT	NUM	TYPE	NOM	LG_ANN	REMARQ	DATE_PLAN	ETIQ
CHE DE LA VIOLETTE	239vc001	vc	violette (ch !	0	sur fantoir en 1990 / rue des ouvriers papetiers tableau 2007	2007	001
R DES OUVRIERS PAPETIERS	239vc001	vc	ouvriers papetiers	905	rue des ouvriers papetiers tableau 2007	2007	001
PL CHARLES DE GAULLE	239vc002	vc	charles de gaulle (pl	0	ch des glairons ur tableau 2007	2007	002
PL CHARLES GAUTHIER	239vc002	vc	charles gauthier (place	0	ch des glairons ur tableau 2007	2007	002
PL DE L'ASSEMBLEE DEPARTEMENTALE	239vc002	vc	assemblée départementale (pl	0	ch des glairons ur tableau 2007	2007	002
R D'ALBOUSSIERE	239vc002	vc	d'alboussière	0	ch des glairons ur tableau 2007	2007	002
R ROGER DU MARAIS	239vc002	vc	roger du marais	0	ch des glairons ur tableau 2007	2007	002
RTE DE L'ISERE	239vc002	vc		3510	ch des glairons sur tableau 2007	2007	002
R DU GRAND FAYS	239vc003	vc	grand fays	3300	ch du grand verger sur tableau 2007	2007	003
RTE DE SAINT-QUENTIN	239vc003	vc	saint-quentin	0	ch du grand verger sur tableau 2007	2007	003
RTE DES VERNES	239vc003	vc	vernes	0	ch du grand verger sur tableau 2007	2007	003
RTE DE SAINT-QUENTIN	239vc004	vc	saint quentin	3755	ch du fays sur tableau 2007	2007	004
RTE DES ILES	239vc004	vc	iles	0	ch du fays sur tableau 2007	2007	004
R DE LA COSTE	239vc005	vc	coste	1650	ch de la coste sur tableau 2007	2007	005

vc moirans

RTE DE LA MORGE	239vc006	vc	morge	1905	ch des goureux sur tableau 2007	2007	006
RTE DE LA CHENEVIERE	239vc007	vc	chenevière	0	ch du gas cordey sur plan 2007	2007	007
RTE DES MARAICHERS	239vc007	vc	maraichers	2380	ch du gas cordey sur plan 2007	2007	007
RTE DE SAINT-QUENTIN	239vc008	vc	saint-quentin	1575	chemin du silo sur tableau 2007	2007	008
RTE DU GRAND VERGER	239vc009	vc		1240		2007	009
R DE LA GRANGE DODE	239vc010	vc	grange dode	2420	chemin dode sur tableau 2007	2007	010
RTE DE LA GARE	239vc010	vc	gare	0	chemin dode sur tableau 2007	2007	010
RTE DU VIEUX CHENE	239vc010	vc	vieux chêne	0	chemin dode sur tableau 2007	2007	010
RTE DE L'ILE ROSE	239vc011	vc	ile rose	860		2007	011
RTE DES VIGNES	239vc012	vc	vignes	360	chez drevon sur tableau 2007	2007	012
RTE DU VIEUX CHENE	239vc013	vc	vieux chêne	615	le pont fanjoux sur tableau 2007	2007	013
CHE DU MARQUIS	239vc014	vc	marquis	960		2007	014
CHE DU MANS	239vc015	vc	mans	370	ch de l'ile baron sur tableau 2007	2007	015
RTE DE LA CHENEVIERE	239vc016	vc		790	les gentils sur tableau 2007	2007	016
	239vc017	vc	traverse	260	les vernes sur tableau 2007 / la traverse sur plan rues 2015	2007	017
R DU HAMEAU AUX FENETRES	239vc018	vc	hameau aux fenetres	270	ch de la pérelle sur tableau 2007	2007	018
R DE LA GRANDE SURE	239vc019	vc	grande sure	200		2007	019
R JOSEPH BERNARD	239vc020	vc	joseph bernard	140	sur cadastre et plan 2015	2015	020
R DE LA GALIFETTE	239vc021	vc	galifette ?	150	rue du CES sur tableau 2007	2007	021
	239vc021	vcV	galifette	0	nouveau tracé à valider et à mettre à jour sur cadastre	0	021
	239vc021	vc?	galifette ?	0	rue du CES sur tableau 2007	2007	021
	239vc021	vcA		0		0	021
	239vc021a	vc?		0	ancien tracé voie	0	021a
	239vc821b	vcA		0		0	021b
R ALDO ERIANI	239vc022	vc	aldo eriani	840		2007	022
R ALDO ERIANI	239vc022	vc?	aldo eriani	0	parcelles privées	2007	022
AV JOSEPH TRABBIA	239vc022a	vc?	aldo eriani	0	parcelle privée	2007	022a
RTE DU MONNAIR	239vc023	vc		1020		2007	023
R DU 19 MARS 1962	239vc024	vc		503	rue du 19 mars sur tableau	2007	024
R CLAUDE KOGAN	239vc025	vc	claude kogan	215		2007	025
RTE DE L'ERIGNY	239vc026	vc	erigny	830	chemin vicinal 3 en 1925	2007	026
RTE DE CHAMPFEUILLET	239vc027	vc	champfeuillet	1790		2007	027

vc moirans

	239vc027	vc?		0		0	027
RTE DU GRAND BOIS	239vc028	vc	grand bois	0	de vourey à voiron sur tableau	2007	028
RTE DU RI D'OLON	239vc028	vc	ri d'olon	3415	de vourey à voiron sur tableau	2007	028
	239vc028	vcA		0		0	028
RTE DE LA COTE DES FILLES	239vc029	vc	cote des filles	0	cr 16 de la cote des filles en 1840 / ch du grand criel sur tableau	2007	029
RTE DU GRAND CRIEL	239vc029	vc	grand criel	820	cr 16 de la cote des filles en 1840 / ch du grand criel sur tableau	2007	029
RTE DU BOIS DU FOUR	239vc030	vc	bois du four	1430		2007	030
RTE DE L'ECOT	239vc031	vc	écot	335		2007	031
RTE DE LA COTE DES FILLES	239vc032	vc	cote des filles	368	ch de la cote des filles sur tableau	2007	032
RTE DU PETIT CRIEL	239vc033	vc	petit criel	430	petit criel (chemin !	2007	033
CHE DE LESARDIERE	239vc034	vc?	lésardière	63	lésardière (chemin !) à rassembler avec VC 57 !	2007	034
RTE DE MONTMARTEL	239vc035	vc	montmartel	840		2007	035
R DES PAUTES	239vc036	vc		830	chemin des pautes sur tableau 2007	2007	036
RTE DES PAUTES AUX EYMINS	239vc036	vc	pautes aux eymins	0	chemin des pautes sur tableau 2007 / rte des pautes aux eymins sur cadastre et plan	2007	036
R DU VERGERON	239vc037	vc	vergeron	195		2007	037
	239vc037	vc?		0	ancienne vc privatisée à regulariser	0	037
IMP DU MURET	239vc038	vc	muret	95		2007	038
R DU 8 MAI 1945	239vc039	vc	8 mai 1945	250		2007	039
R DU 8 MAI 1945	239vc039	vcP	8 mai 1945	0	parcelle privée ?	2007	039
R CITE LE PARC	239vc040	vcP	cité le parc	0	rue baticoop sur tableau 2007 / parcelle privée ?	2007	040
R CITE LE PARC	239vc040	vc	cité le parc	190	rue baticoop sur tableau 2007	2007	040
R DU CHATEAU	239vc041	vc	chateau	195		2007	041
R D'ALBOUSSIÈRE	239vc042	vc	d'alboussière	95		2007	042
R DE KERDREAN	239vc043	vc	kerdréan	595	rue kerdréan - prieuré - stalingrad sur tableau 2007	2007	043
R DE STALINGRAD	239vc043	vc	stalingrad	0	rue kerdréan - prieuré - stalingrad sur tableau 2007	2007	043
R DU PRIEURÉ	239vc043	vc	prieuré	0	rue kerdréan - prieuré - stalingrad sur tableau 2007	2007	043
R AUGUSTE SONNIER	239vc044	vc	sonnier	0	rue sonnier et rue de la coste sur tableau 2007	2007	044
R BARRAL	239vc044	vc	barral !	0	rue sonnier et rue de la coste sur tableau 2007	2007	044
R DE LA COSTE	239vc044	vc	coste	835	rue sonnier et rue de la coste sur tableau 2007	2007	044
R CARNOT	239vc045	vc	carnot	165		2007	045
R DES FRERES PARIS	239vc046	vc	frères paris	50	revoir longueur ?	2007	046

vc moirans

R SAULT	239vc047	vc	sault	20	rue de sault sur tableau et plan	2007	047
PL CHARLES DE GAULLE	239vc048	vc	charles de gaulle (place	145		2007	048
R DE LA SCIERIE	239vc049	vc	scierie	80	voie nouvelle sur tableau 2007	2007	049
R DE LA SCIERIE	239vc049	vcV	scierie	0	pas sur plan ni tableau 2007 / sur cadastre	0	049
R BARJON	239vc050	vc	barjon !	0	rue des papeteries sur tableau 2007	2007	050
R DE LA PAPETERIE	239vc050	vc	papeterie	430	rue des papeteries sur tableau 2007 / rue de la papeterie sur cadastre et plan 2015	2007	050
R MOZART	239vc051	vc	mozart	200		2007	051
ALL DE L'ILE BERNARD	239vc052	vc	ile bernard	80		2007	052
RTE DE MANGUELY	239vc053	vc	manguely	635		2007	053
R DE LA CERISAIE	239vc054	vc	cerisaie	190		2007	054
R LEON GARCIN	239vc054	vcP	cerisaie !	0	sur plan 2007 mais parcelles privées / à régulariser	2007	054
CHE DU BOIS BOURGEY	239vc055	vc	bois bourgey	710		2007	055
CHE DE L'ERMITAGE	239vc056	vc	ermitage	480	rajout manuel sur tableau	2007	056
CHE DE LESARDIERE	239vc057	vc	lésardière	405	rajout manuel sur tableau / revoir longueur ?	2007	057
R DU 8 MAI 1945	239vc039	vc?	?	0	pas sur plan 2019	0	39
R DU 8 MAI 1945	239vc039a	vcP	?	0	pas sur plan 2019 / non tracée sur cadastre	0	39a
	239vc503	vcA		0		0	503
	239vc505	vcA		0	sur cadastre napoléonien	0	505
	239vc519	vcA		0		1867	519
IMP DES MOULINS	239vc858	vcV	moulins	0	pas sur plan et tableau / sur cadastre	0	58
IMP DE LA SAULEE	239vc860	vcV	saulée	0	1987 sur fantoir mais pas sur plan 2007 / mal placée sur plan 2015 / sur cadastre	2015	60
IMP DE KERDREAN	239vc861	vcV	kerdréan	0	sur cadastre et plan 2015	2015	61
IMP DU SAUMON	239vc862	vcV	saumon	0	pas sur plan ni tableau 2007, sur plan 2015 et sur cadastre	0	62
	239vc863	vcV	clef	0	pas sur plan ni tableau 2007, pas sur plan 2015 / sur cadastre	0	63
	239vc864	vc?		0	pas sur plan 2007 / dans l'emprise de l'autoroute sur cadastre / PDIPR	0	64
	239vc865	vc?		0	pas sur plan 2007 / dans l'emprise de l'autoroute sur cadastre / PDIPR	0	65
PL DES REMPARTS	239vc866	vc?	remparts (place	0	1994 sur fantoir / pas sur plan 2007	2015	66
	239vc867	vc?		0	place des tisseurs	0	67

vc moirans

	239vc868	vc?		0	parking sur morge ?	0	68
R DU GAZ	239vc869	vcV	gaz	0	chemin du gaz 1987 sur fantoir / pas sur plan ni tableau 2007 / sur cadastre	2015	69
ALL DU VIEUX MOYRENC	239vc870	vc?	vieux moirenc	0	2006 sur fantoir ! pas sur tableau 2007	2015	70
	239vc871	vc?	de la mootte (pl)	0	sur plan 2015	2015	71
	239vc872	vc?		0		0	72
ALL DE PRE BOISSIEUX	239vc873	vcV	pré boissieux	0	sur cadastre et sur fantoir 1997	0	73
R DU CANAL	239vc874	vc ?		0	transfert prévu à la CAPV	0	74
R BARJON	239vc875	vc ?	barjon	0	transfert prévu à la CAPV	0	75
IMP DE LA MORGE	239vc876	vc ?		0	transfert prévu à la CAPV	0	76
ALL DES ACACIAS	239vc877	vcV	acacias	0	chemin vicinal 17 en 1867 / cr goudronné et nommé sur plan rues	2015	77
CHE DES CHARTREUX	239vc878	vc?	chartreux	0	cr 1 des chartreux sur tableau 1840, parcelle privée mais nommée et goudronnée	1840	78
CHE DES CHARTREUX	239vc879	vc?		0	goudronnée et nommée, vc ?	2015	79
R MARCEL PAGNOL	239vc880	vcV	pagnol	0	sur cadastre	2015	80
R DU PETIT CHAMPFREY	239vc881	vcV	petit champfrey	0	sur cadastre	2015	81
R CHATEAUBRIAND	239vc882	vcV	chateaubriand	0	sur cadastre et plan rues 2015 et fantoir en 1987	0	82
	239vc883	vc?		0	statut ?	0	83
CHE DE PONT FANJOUX	239vc884	vc?	pont fanjoux (chemin	0	chemin ouvert, nommé et goudronné	0	84
RTE DU MONNAIR	239vc885	vc?	monnair		voir avec vourey		85
	239vp80x	vp	?	0		2015	
R ALFRED DE VIGNY	239vp80x	vp	alfred de vigny	0	voie privée sur plan 2015	2015	
ALL DES AMANDIERS	239vp80x	vp	amandiers	0	voie privée sur cadastre, sur fantoir 2005	2005	
R CHARLES BAUDELAIRE	239vp80x	vp	baudelaire	0	voie privée sur plan 2015	2015	
ALL BELLEVUE	239vp80x	vp	bellevue	0	voie privée sur plan rues 2015	2015	
RTE DES BETHANIES	239vp80x	vp	béthanies	0	voie privée ? / rue des béthanies sur plan 2015 et cadastre	2015	
VOI DU CPS	239vp80x	vp	béthanies	0	voie privée ? / rue des béthanies sur plan 2015 et cadastre	2015	
ALL DE LA BILLARDIERE	239vp80x	vp	billardièrre	0	voie privée sur plan rues 2015	2015	
LOT LE BOIS DU FOUR	239vp80x	vp	bois du four	0	voie privée sur plan rues 2015	2015	
ALL DE LA CARRIERE	239vp80x	vp	carrière	0	voie privée nommé sur plan 2015	2015	

vc moirans

ALL CELESTIN BERTRAND	239vp80x	vp	celestin bertand	0 voie privée sur plan 2015	2015
CHE DES CERISES	239vp80x	vp	cerises	0 voie privée sur plan 2015	2015
ALL DE CHALAIS	239vp80x	vp	chalais	0 voie privée sur plan rues 2015	2015
ALL DE CHAMPLONG	239vp80x	vp	champlong	0 voie privée sur plan rues 2015	2015
ALL DES CHARMETTES	239vp80x	vp	charmettes	0 voie privée sur plan rues 2015	2015
	239vp80x	vp	clos carret (allée	0 voie privée sur plan rues 2015	2015
IMP DE LA COSTE	239vp80x	vp	coste	-1 voie privée ?	2015
R DU DAUPHINE	239vp80x	vp	dauphiné	0 voie privée sur plan rue 2015	2015
	239vp80x	vp	delphinium	0 voie privée sur plan rues 2015	2015
ALL DESIREE	239vp80x	vp	désirée	0 voie privée sur plan rues 2015	2015
ALL JEAN FERRAT	239vp80x	vp	ferrat	0 voie privée sur plan rues 2015	2015
R DES FLEURS	239vp80x	vp	fleurs	0 voie privée sur plan rues 2015, non cadastrée	2015
IMP DE LA GOYETTE	239vp80x	vp	goyette	0 voie privée sur plan 2015	2015
ALL DU GRAND RATZ	239vp80x	vp	grand ratz	0 voie privée sur plan rues 2015	2015
LOT LA GERBELIERE/R DU HAMEAU AUX FENETRES	239vp80x	vp	hameau aux fenetres	0 voie privée	2015
	239vp80x	vp	jacques baferty (esplanade	0 esplanade jacques baferty	2015
ALL DES JARDINS	239vp80x	vp	jardins (allée	0 voie privée sur plan rues 2015	2015
R LAMARTINE	239vp80x	vp	lamartine	0 voie privée sur plan 2015	2015
ALL DU LANGUEDOC	239vp80x	vp	languedoc	0 voie privée sur plan rue 2015	2015
R LEON GARCIN	239vp80x	vp	léon garcin	0 voie privée nommé sur plan 2015	2015
ALL DE LA MALADIERE	239vp80x	vp	maladière	0 voie privée sur plan rues 2015	2015
CHE DE LA MATINIERE	239vp80x	vp	matinière	0 voie privée sur plan 2015	2015
ALL MOLIERE	239vp80x	vp	molière	0 voie privée sur plan rues 2015	2015
IMP MONFARELLES	239vp80x	vp	montfarelles	0 voie privée sur plan rues 2015	2015
CHE DES MURIERS	239vp80x	vp	muriers	0 voie privée sur plan rues 2015	2015
R ALFRED DE MUSSET	239vp80x	vp	musset	0 voie privée sur plan 2015	2015
R DES OISEAUX	239vp80x	vp	oiseaux	0 voie privée sur plan rues 2015, non cadastrée	2015
ALL DE L'ORATOIRE	239vp80x	vp	oratoire	0 voie privée sur plan rues 2015	2015
ALL DES PEUPLIERS	239vp80x	vp	peupliers	0 impasse sur cadastre	2015
ALL DES PLATANES ET DES MARRONNIERS	239vp80x	vp	platanes	0 voie privée sur plan rues 2015	2015
ALL DU PONT FANJOUX	239vp80x	vp	pont fanjoux (allée	0 voie privée sur plan rues 2015	2015
IMP LA ROSELIERE	239vp80x	vp	roselière	0 voie privée sur plan rues 2015	2015

vc moirans

ALL JEAN-JACQUES ROUSSEAU	239vp80x	vp	rousseau	0 voie privée sur plan rue 2015	2015	
ALL DE LA TAILLANDERIE	239vp80x	vp	taillanderie	0 voie privée sur plan 2015	2015	
R PAUL VERLAINE	239vp80x	vp	verlaine	0 voie privée sur plan rues 2015	2015	
R VICTOR HUGO	239vp80x	vp	victor hugo	0 voie privée sur plan 2015	2015	
R DE LA ROCHE BRUNE	239vz801	vz	roche brune	0	2000	1
R DES ETANGS	239vz802	vz	étangs	0	2000	2
R MAYOUSSARD	239vz803	vz	mayoussard	0	2000	3
R DE CORPORAT	239vz804	vz	corporat	0	2000	4
R DE L'ECHAILLON	239vz805	vz	échaillon	0	2000	5
R DU ROCHER DE LORZIER	239vz806	vz	rocher de lorzier	0	2000	6
R DE CHATAGNON	239vz807	vz	chatagnon	0	2000	7
R DU POMMARIN	239vz808	vz	pommarin	0	2000	8
R DE L'EYGALA	239vz809	vz	eygala	0	2000	9
R DE LA GRANGE BATIE	239vz810	vz	grande batie	0	2000	10

Moirans

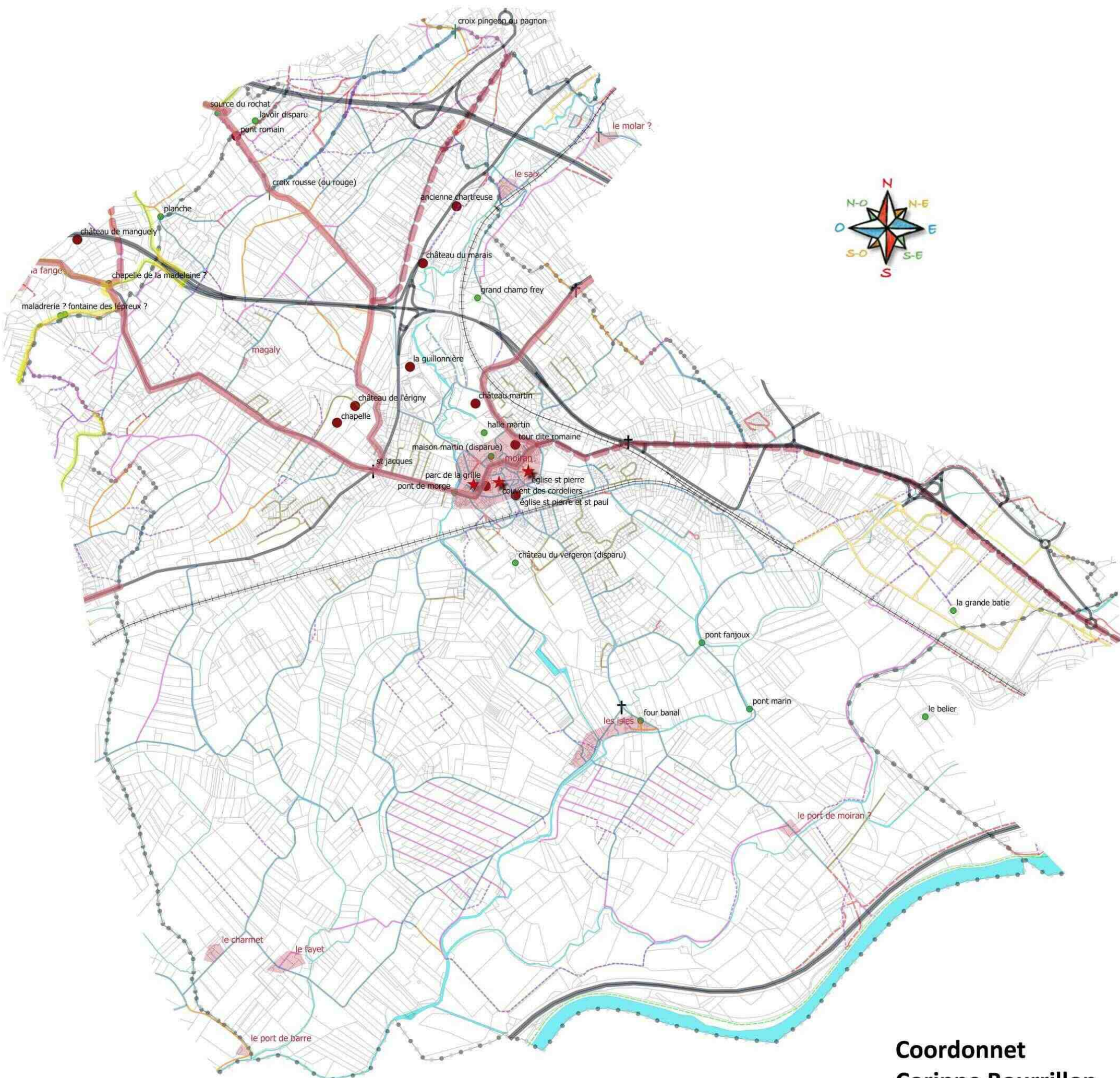
carte provisoire d'analyse historique

☑ SITES

- ☑ ● patrimoine naturel
- ☑ ● patrimoine historique
- ☑ ★ patrimoine hist. classé
- ☑ ● point intéressant
- ☑ † croix
- ☑ † croix disparue

☑ CH ANCIENS ET AUTRES

- ☑ PDIPR 2018
- ☑ Voie ancienne attestée
- ☑ Voie ancienne probable
- ☐ Voie de grande circulation
- ☐ -- voie de grande circulation déviée
- ☐ † voie ferrée
- ☑ 🏠 hameaux du 18e s.
- ☑ 🗺 limites_communes



Coordonnet
Corinne Bourrillon

mai 2019

Résumé et notes

Documents déjà en possession

cadastre napoléonien de 1818

carte IGN de 1950

10 000 lieux en pays voironnais, tome 1, carte p. 108-109

Fantoir 2018

Rencontre en mairie le 20/11/18 avec Franck Benoit-Guerindon, adjoint à la voirie, référent PDIPR

Documents collectés :

chemins vicinaux **1867** (tableau et plan) AD38

chemins vicinaux **1959** (plan avec chemins ruraux)

voies communales 1978 (tableau et plan)

PDF

plan voies communales 1994 (tableau et plan de 1978)

plan de la commune 2007

voies communales **2009**

PDF

Recensement des chemins ruraux de 2015-2016 annoncé sur listing de M. Boizard mais non finalisé en mairie et non mentionné lors de la rencontre de novembre 2018..

Il serait important de le faire car le dernier document les mentionnant date de 1978, mais sans tableau. Aucun tableau antérieur n'a été retrouvé, donc à ce jour pas de tableau pour les chemins ruraux.

Les numéros du tableau de 2016 ont été utilisés mais le décalage des numéros entre le plan et le tableau de 2016 n'a pas rendu la tâche facile. Le tableau et le plan rectifiés sont envoyés à Marc Boizard.

La commune souhaite un cheminement doux vers le lac.

Le plan des voies communales de 1994 n'a fait que reprendre celui de 1978 en ajoutant des voies.

Le plan de rues de 2007 met des noms sur des voies qui ne sont pas dans le classement de 2009. Il est important de bien distinguer les voies publiques et les voies privées sur le plan des rues pour éviter les conflits d'usage !

Seconde rencontre le 15/01/19 avec Franck Benoit-Guerindon

le plan des voies communales comporte des erreurs et des voies doivent être rajoutées.

En profiter pour tout refaire car tout faire sur un seul plan est plus lisible par rapport aux points d'origine et d'arrivée.

En attente d'une délibération...

RDV du 9 décembre 2019 avec Robert Lebarbier, Annick Lehnebach, Alain Dutruc et Bruno Barré.

Des tableaux de classements ont été trouvés dans les archives par M. Lebarbier.

Ils ont été scannés par Alain Dutruc. Je les ai reclassés, assemblés et renvoyés par wetransfer. Il manque les chemins à1 à 15 dans le tableau de 1842.

L'intérêt d'avoir un classement des chemins ruraux a été compris.

Le plan des voies communales comportant des erreurs, **je préconise comme en janvier de refaire les deux classements sur un document unique.**

A ce jour, la commune n'a aucun document de moins de 30 ans pour défendre ses chemins ruraux.

La fiche des étapes et délais est transmise avec le nouveau rapport.

Une délibération du 25 novembre 2015 pour la mise à jour des chemins a été communiquée alors que celle-ci n'avait jamais été mentionnée lors des deux premières rencontres...

Montferrat

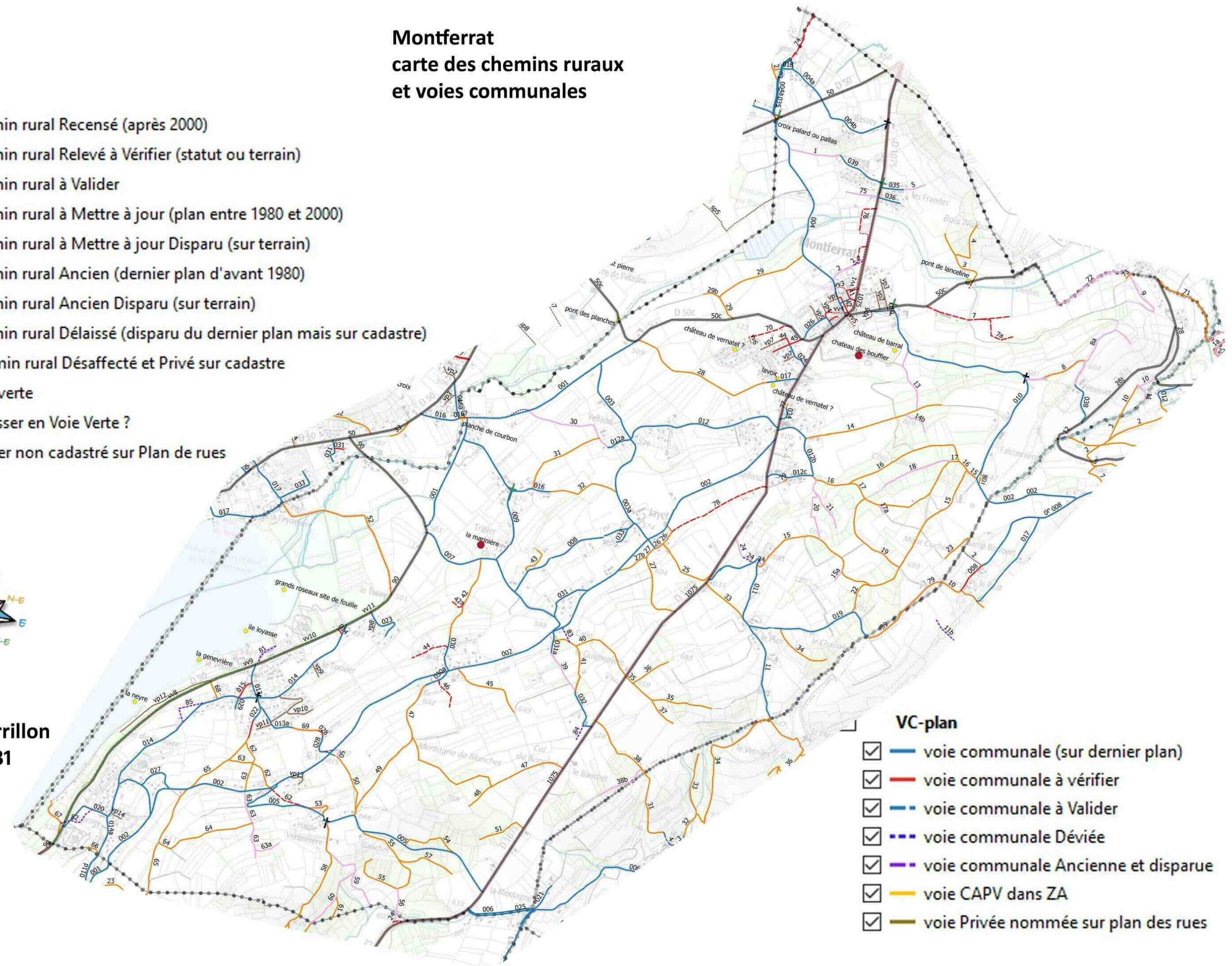
carte des chemins ruraux et voies communales

- CR-plan
- chemin rural Recensé (après 2000)
- chemin rural Relevé à Vérifier (statut ou terrain)
- chemin rural à Valider
- chemin rural à Mettre à jour (plan entre 1980 et 2000)
- chemin rural à Mettre à jour Disparu (sur terrain)
- chemin rural Ancien (dernier plan d'avant 1980)
- chemin rural Ancien Disparu (sur terrain)
- chemin rural Délaissé (disparu du dernier plan mais sur cadastre)
- Chemin rural Désaffecté et Privé sur cadastre
- voie verte
- à classer en Voie Verte ?
- sentier non cadastré sur Plan de rues

- VC-plan
- voie communale (sur dernier plan)
- voie communale à vérifier
- voie communale à Valider
- voie communale Déviée
- voie communale Ancienne et disparue
- voie CAPV dans ZA
- voie Privée nommée sur plan des rues

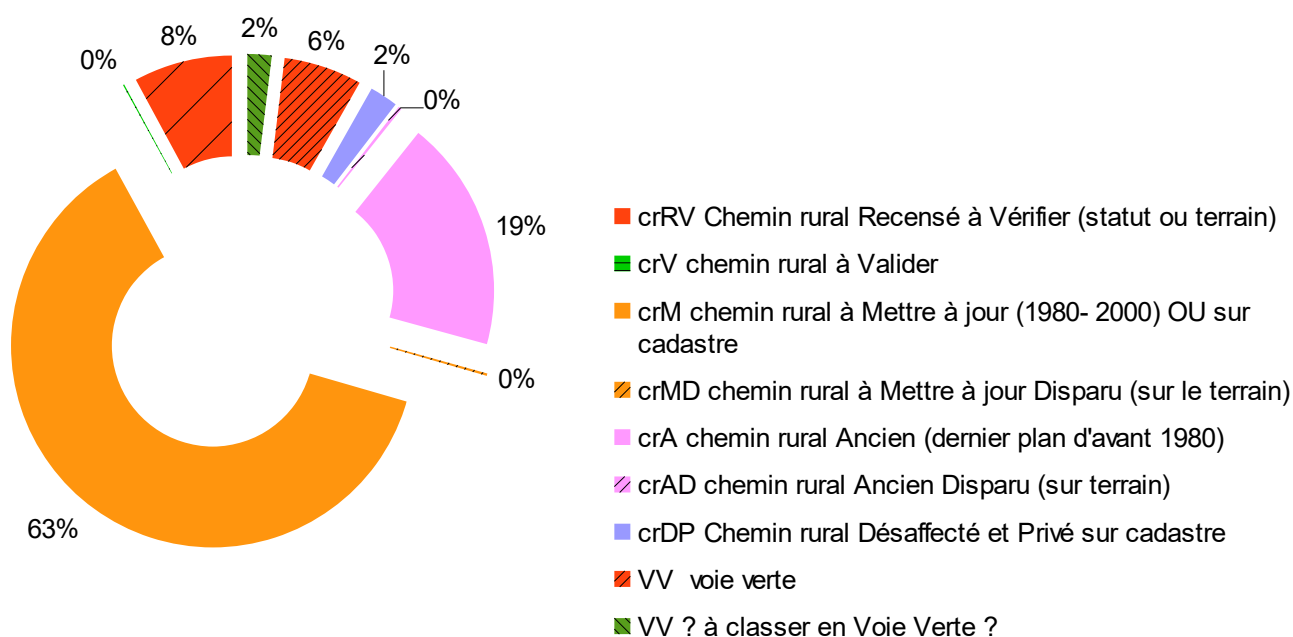
Coordonnet
Corinne Bourrillon
09 52 29 54 31

déc. 2019



cr montferrat

		longueur SIG	
crR	Chemin rural Recensé (après 2000)		
crRV	Chemin rural Recensé à Vérifier (statut ou terrain)	2918	potentiel
crV	chemin rural à Valider	37	
crM	chemin rural à Mettre à jour (1980- 2000) OU sur cadastre	23091	
crMD	chemin rural à Mettre à jour Disparu (sur le terrain)	76	
crA	chemin rural Ancien (dernier plan d'avant 1980)	6854	
crAD	chemin rural Ancien Disparu (sur terrain)	96	
crD	chemin rural Délaissé (disparu du dernier plan)		
crDP	Chemin rural Désaffecté et Privé sur cadastre	837	perdu
VV	voie verte	2315	
VV ?	à classer en Voie Verte ?	713	V V
sp	sentier non cadastré sur plan de rues		
		36937	



mmune + type de voie (vc ou cr) + numero officiel (ou du projet)
 XXcr501: idem + idem + ancien numero
 + idem + numéro aléatoire (à partir du dernier officiel)

0 sur le tableau 2012

NOM-BDT	NUM	TYPE	NOM	LG_ANN	REMARQ	DATE PLAN	ETIQ
CHE DES VIGNES	256cr801	crA	vignes	0		1978	1
	256cr802	crA		0		1978	2
	256cr802	crDP		0	sortie dévié	1978	2
	256cr802	crRV		0	partie à rematérialiser sur terrain !	0	2
	256cr803	crM	bois nallard	0	cr sur cadastre	1978	3
	256cr804	crM		0	cr sur cadastre	1978	4
	256cr805	crA	frandes	115		1978	5
	256cr806	crRV		0		1978	6
	256cr807	crRV		0	sur plan 1994 mais semble perdu sur terrain / à régulariser	0	7
CHE DE L'ETANG	256cr807	crRV		0	semble perdu sur terrain / à régulariser	1978	

cr montferrat

	256cr807a	crRV		0		1978	7a
					cr classé VC en 1994 / vc déclassée en 2009 / ch exploitation sur cadastre !		
	256cr808	crM	rajans	526		2009	8
	256cr808a	crA	rajans	0		1978	8a
	256cr809	crA		0	ch exploitation sur cadastre !	1978	9
	256cr810	crA		0		1978	10
	256cr810	crM		0		1978	10
	256cr811	crA		0		1978	11
	256cr812	crA		0	rajout / plan	1978	12
	256cr813	crA		0	cr 12 sur le plan 2016	1978	13
COTE GALLOYA	256cr814	crM		0	ch du primard au cote galloye sur cadastre / cr 13 sur plan	1978	14
	256cr814b	crA		0		1978	14b
	256cr815	crM		0	cr tendant à l'hérenier sur cadastre / PDIPR	1978	15
CHE DE L'HERSE	256cr815	crM		0	cr tendant à l'hérenier sur cadastre / PDIPR / ch de l'herse sur plan rues	1978	
	256cr815a	crA		0		1978	15a
	256cr816	crM		0	vc 14 du grifond au falconnière sur cadastre / PDIPR	1978	16
	256cr817	crM		0	vc 14 de griffon à l'herenier sur cadastre sur cadastre / PDIPR	1978	17
	256cr817a	crA		0		1978	17a
	256cr818	crA		0		1978	18
	256cr819	crM		0	cr sur cadastre / PDIPR	1978	19
	256cr820	crA		0		1978	20
	256cr821	crA		0	cr 20 sur plan	1978	21
	256cr822	crM		0	PDIPR / cr 21 sur plan	1978	22
	256cr823	crM		0	cr sur cadastre / cr 22 sur plan	1978	23
	256cr824	crA		0	cr 23 sur plan	1978	24
	256cr824	crAD		0	à régulariser !	1978	24
	256cr824	crDP		0		1978	24
CHE DE RAVAS	256cr824	crA		0		1978	
	256cr825	crM		0	ch de service / PDIPR / cr 24 sur plan	1978	25
	256cr826	crA		0	cr 25 sur plan 2016	1978	26
CHE DE RAVAS	256cr826	crM		0	vc déclassée en 2009 / plan 2016 / cr 25 sur plan 2016 // ch de ravas sur plan rues	2009	26
	256cr827	crM		0	cr 26 sur plan 2016	1978	27
CHE DU VERNATE	256cr828	crM	vernatet	0	cr sur cadastre / PDIPR / cr27 sur plan	1978	28
	256cr829	crM	rosay !	0	cr dit du rosay sur cadastre / PDIPR / cr 28 sur plan	1978	29
	256cr829b	crM	eteppes ?	0	ch de servitude /	1978	29b
CHE DE LA LAPINIERE	256cr830	crA		0	cr 29 sur plan 2016	1978	30
	256cr831	crM		0	cr sur cadastre / cr 30 sur plan	1978	31
	256cr832	crM		0	le tripier et la ripa sur GMaps / ch du favier sur cadastre / cr 31 sur plan	1978	32

cr montferrat

	256cr833	crM	rivoires	0	cr des rivoires sur cadastre / cr 32 sur plan	1978	33
	256cr834	crM		0	cr sur cadastre / cr 33 sur plan	1978	34
	256cr835	crM		0	cr sur cadastre / cr 34 sur plan	1978	35
	256cr836	crM		0	cr sur cadastre / cr 35 sur plan 2016	1978	36
	256cr837	crM		0	cr sur cadastre / cr 36 sur plan 2016	1978	37
	256cr838	crM		0	cr sur cadastre / PDIPR / cr 37 sur plan	1978	38
	256cr838b	crA		0	ch exploitation sur cadastre mais sur plan 1978	1978	37
	256cr839	crA		0	cr 38 sur plan 2016 /	1978	39
	256cr840	crM		0	cr sur cadastre / cr 39 sur plan 2016 / PDIPR	1978	40
	256cr841	crM		0	cr 40 sur plan 2016 / PDIPR / origine cr 39 et non 38 sur tableau	1978	41
CHE DE LA GUIGONNIERE	256cr841	crM		0	cr 40 sur plan 2016 / PDIPR	1978	
	256cr842	crM		0	cr 41 sur plan 2016 / ex PDIPR	1978	42
	256cr842a	crRV		0		1978	42a
IMP DU TRIPIER	256cr843	crM		0	ch de servitude / cr 42 sur plan 2019	1978	43
	256cr844	crRV		0	cr 13 sur plan 2016	1978	44
	256cr845	crM		0	cr de servitude sur cadastre / cr 44 sur plan	1978	45
	256cr846	crRV		0	cr 45 sur plan	1978	46
	256cr847	crM		0	cr sur cadastre / cr 46 sur plan 2016 / PDIPR	1978	47
	256cr848	crM		0	cr sur cadastre / cr 47 sur plan 2016	1978	48
	256cr849	crM		0	cr 48 sur plan 2019 / PDIPR	1978	49
	256cr850	crAD		0	ancien tracé disparu sur terrain	1978	50
	256cr850	crM		0	cr 49 sur plan / véronnière sur cadastre	1978	50
	256cr850	crV		0	cr 49 sur plan / nouveau tracé non cadastré	1978	50
	256cr851	crM		0	cr 50 sur plan / cr sur cadastre	1978	51
CHE DES MARAIS	256cr852	crM		0	vc 8 des marais sur cadastre / vo 8 dit du rivaret en 1959 / cr 51 sur plan 2016 / PDIPR	1978	52
	256cr853	crM		0	déclassement de 2009 / cr 53 sur plan 2016	2009	53
	256cr854	crM		0	cr sur cadastre / cr 53 sur plan	1978	54
	256cr855	crM		0	cr sur cadastre / cr 54 sur plan 2016	1978	55
	256cr856	crA		0	cr 55 sur plan 2016	1978	56
	256cr857	crM		0	cr sur cadastre / cr 56 sur plan 2016	1978	57
CHE DE TRALLUD	256cr858	crM		0	chemin rural d'exploitation sur cadastre ! / PDIPR / cr 57 sur plan / vc 5 en origine et non vc 49	1978	58
	256cr859	crA		0	cr 58 sur plan	1978	59
	256cr860	crA		0	cr 59 sur plan 2016 / origine 59 et non 54 sur tableau	1978	60
	256cr861	crM		0	cr 60 sur plan 2016 / cr sur cadastre	1978	61

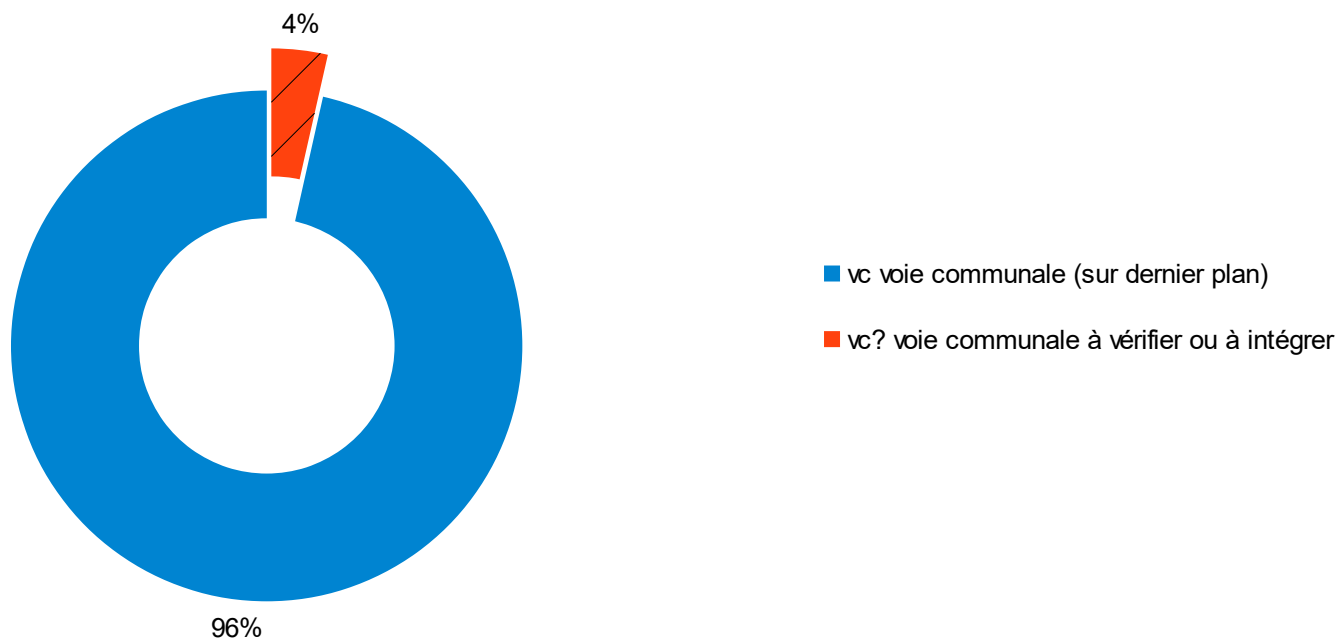
cr montferrat

	256cr862	crM		0	cr sur cadastre / cr 61 sur plan 2016	1978	62
	256cr862	crRV		0	cr 61 sur plan 2016 / cr d'exploitation sur cadastre / semble disparu...	1978	62
	256cr863	crA		0	cr 62 sur plan 2016	1978	63
	256cr863	crM		0	cr sur cadastre	1978	63
	256cr863a	crA		0		1978	63a
	256cr864	crM		0	cr 63 sur plan 2016 / chemin rural d'exploitation sur cadastre !	1978	64
	256cr865	crM	cochettes	0	cr des cochettes sur cadastre/ cr 64 sur plan 2016 / PDIPR	1978	65
	256cr866	crM		0	cr sur cadastre/ cr 65 sur plan 2016	1978	66
CHE DU RIVAGE	256cr867	crM		0	cr sur cadastre / cr 66 sur plan	1978	67
	256cr868	crM		0	cr sur cadastre ch de l'ancienne école sur tablea 2016	1978	68
	256cr869	crM	travers	0	cr manquant dans tableau, pris cr 69 à enlever (privé) / de vc 28 à vc 13a / cr du travers sur cadastre	1978	69
	256cr870	crRV		0	cr 69 sur plan 2016 / accès à vérifier	1978	70
	256cr871	crM		0	ch de la batie divisin à st geoire sur cadastre	1959	71
	256cr872	crA		0		1959	72
	256cr873	crM		0		1959	73
	256cr874	crRV		0	cr sur cadastre rénové	1959	74
IMP BLETON	256cr875	crA	bléton	0	pas sur plan 2016	1978	75
	256cr876	crRV		0	statut de cette voie	0	76
IMP DE MONT FERRA	256cr877	crM		0	vc 34 en 1994 / déclassement en 2009	2009	77
	256cr878	crRV		0		1978	78
	256cr879	crM		0	vc 11 en 1994 / PDIPR	1978	79
	256cr880	crMD		0	ancien tracé vc 10 en 1994	1994	80
	256cr881	crDP		0		1978	81
	256cr882	crDP		0		1867	82
	256cr883	crDP		0		1978	83
	256cr884	crDP		0		1978	84
	256cr885	crDP		0		1978	85
	256vv801	VV?		0		0	vv1
	256vv802	VV?		0	statut ?	0	vv2
	256vv803	VV?		0	statut ?	0	vv3
VEN DES LAVANDIE RES	256vv804	VV?	lavandières (venelle	0	cr en 1959 / plan rues	2007	vv4
	256vv805	VV?		0	trop étroit pour rue et pas de cr en zone urbaine / sur plan 1994	0	vv5
	256vv806	VV?		0	AD 80	0	vv6
	256vv807	VV?		0		0	vv7
	256vv808	VV		0	voie du conseil général	0	vv8
	256vv809	VV		0	voie du conseil général	0	vv9
	256vv810	VV		0	voie du conseil général	0	vv10
	256vv811	VV		0	voie du conseil général	0	vv11

vc montferrat

vc	voie communale (sur dernier plan)
vc?	voie communale à vérifier ou à intégrer
vcP	voie communale Privée sur cadastre
vcV	voie communale à Valider (projet en cours)
vcD	voie communale Déviée
vcA	voie communale Ancienne et disparue
vz	voie CAPV dans ZA
vp	voie privée nommée sur plan des rues

longueur SIG	
26769	public
985	selon cas
111	
69	hors plan
2184	
30118	



XXXcr001: code insee commune + type de voie (vc ou cr) + numero officiel (ou du projet)

XXXcr501: idem + idem + ancien numero

XXXcr801: idem + idem + numéro aléatoire (à partir du dernier officiel)

vc montferrat

27100

27195 sur tableau de 2009

NOM_BDT	NUM	TYPE	NOM	LG_ANN	REMARQ	DATE_PLAN	ETIQ
RTE DES GRANDS ROSEAUX	256vc001	vc	grands roseaux	1660		2009	001
	256vc001	vc?		0	pas sur plan 2009	0	001?
	256vc001	vcD		0		0	
RTE DE BILIEU	256vc002	vc	bilieu	4600		2009	002
CHE DU VELLAND	256vc003	vc	vellad	470		2009	003
RTE DU JAYET	256vc003a	vc	jayet	670		2009	003a
CHE DE RAVAS	256vc003b	vc	ravas	60		2009	003b
RTE DU ROSAY	256vc004	vc	rosey !	1310	rosay sur tableau	2009	004
CHE DU JALAMION	256vc004a	vc	jalamion	615		2009	004a
	256vc004a	vc?	jalamion	0	pas sur plan 2009	2009	004a
RTE DU BESSAY	256vc004b	vc	bessey	452	erreur nom BDT	2009	004b
RTE DE LA HAUTE VERONNIERE	256vc005	vc	haute véronnière	1740		2009	005
CHE DE PIERRE BESSEY	256vc006	vc	pierre bessey	360	pas sur plan 2007	2009	006
RTE DE LA MARINIERE	256vc007	vc	marinière	1053		2009	007
CHE DU TRIPIER	256vc008	vc	tripier	787		2009	008
RTE DU SEIGLE	256vc009	vc	seigle	815		2009	009
	256vc010	vc?		0	ancien tracé pas sur plan 2009	0	010
RTE DES FALCONNIERES	256vc010	vc	falconnières	1800		2009	010
	256vc010	vcA		0	cadastre napoléonien	1818	
RTE DU PLAN	256vc011	vc	plan	1265		2009	011
RTE DU PLAN	256vc011	vc	plan	0		2009	11
RTE DE LA VERCHERE	256vc012	vc	verchère	880		2009	012
CHE DE LA LAPINIERE	256vc012a	vc	lapinière	135	erreur nom BDT	2009	012a
CHE DU PRIMARD	256vc012b	vc	primard	396		2009	012b
CHE DU GRIFOND	256vc012c	vc	griffond	255		2009	012c
CHE DE LA CROIX	256vc013	vc	croix	190		2009	013
CHE DES COTEAUX	256vc013a	vc	coteaux	268		2009	013a
RTE DE LA VERONNIERE	256vc014	vc	véronnière	1930		2009	014
	256vc014	vc?		0	erreur tracé sur plan 2009	2009	014
RTE DU VERNEY	256vc014a	vc	verney !	380	vernay sur tableau	2009	014a
	256vc015	vc?		106	pas de nom sur tableau / ch de la croix sur google maps	2009	015
CHE DU FAVIER	256vc016	vc	favier	194		2009	016
CHE DU VERNATET	256vc017	vc	vernatet	185		2009	017

vc montferrat

CHE DU JALAMION	256vc018	vc	jalamion (rue	56		2009	018
CHE DU CHASSELARD	256vc019	vc	chasselard	760		2009	019
CHE DU BOIS DE LA NOIRE	256vc020	vc	bois de la noire	298		2009	020
	256vc021	vc?	lavoir	48	parcelle privé sur cadastre / plan 2009 imprécis / erreur avec 523 ?	2009	021
CHE DES COCHETTES	256vc022	vc	cochettes	180	longueur fausse car rajout	2009	022
CHE DES COCHETTES	256vc022	vc?	cochettes	0	section rajouté après classement 1994	2009	022
IMP CHAMP MALLET ET FERRATIERE	256vc023	vc	champ mallet et ferratière	264		2009	023
R DES JONQUILLES	256vc024	vc	jonquilles	186		2009	024
R DES NARCISSES	256vc025	vc?	champ du mard	0	rue du champ du mard sur tableau	2009	025
R DU 19 MARS 1962	256vc026	vc	19 mars 1962	235		2009	026
R DES VERGERS	256vc026	vc	19 mars 1962	0	erreur BDT	2009	
	256vc027	vc	véronnière (chemin	235		2009	027
CHE DU TRAVERS	256vc028	vc	travers	150	longueur à vérifier (345 m en 1994 mais c'était une erreur)	2009	028
	256vc028	vc?	travers	0	rajout / plan 1994	2009	028
	256vc028	vcA		0	tracé à actualiser ?	0	
IMP DE LA CLE DES CHAMPS	256vc029	vc	clé des chmaps	62		2009	029
	256vc030	vc	sicaud (chemin	135		2009	030
MTE DU SICAUD	256vc030a	vc	sicaud (montée	210		2009	030a
MTE DU SICAUD	256vc030a	vc	sicaud (montée	0	ajout 2009 (ancienne longueur 336	2009	030a
RTE DU CATIN	256vc031	vc	catin	270		2009	031
CHE DES GROUBES	256vc031a	vc	groubes	180		2009	031a
CHE DE LA GUIGNONNIERE	256vc032	vc	guignonnière	255		38256	032
IMP DU JAYET	256vc033	vc	jayet	115		2009	033
IMP DE MONT FERRA	256vc034	vc	mont ferra	95	longueur à vérifier	2009	034
CHE DES FRANDES	256vc035	vc	frandes	115		2009	035
CHE DU FRANDAZ	256vc036	vc	frandaz	115		2009	036
PL DE LA FONTAINE	256vc037	vc	église	55		2009	037
CHE DES RAJANS	256vc038	vc	rajans	210	526 m déclassés	2009	038
CHE DES VIGNES	256vc039	vc	vignes	295		2009	039
R DU LAVOIR	256vc523	vc?	lavoir	0	pas sur plan 2009	1978	523
	256vc840	vc?		0	statut ?	0	40
PL DE LA FONTAINE	256vc841	vc?		0	statut ?	0	41

vc montferrat

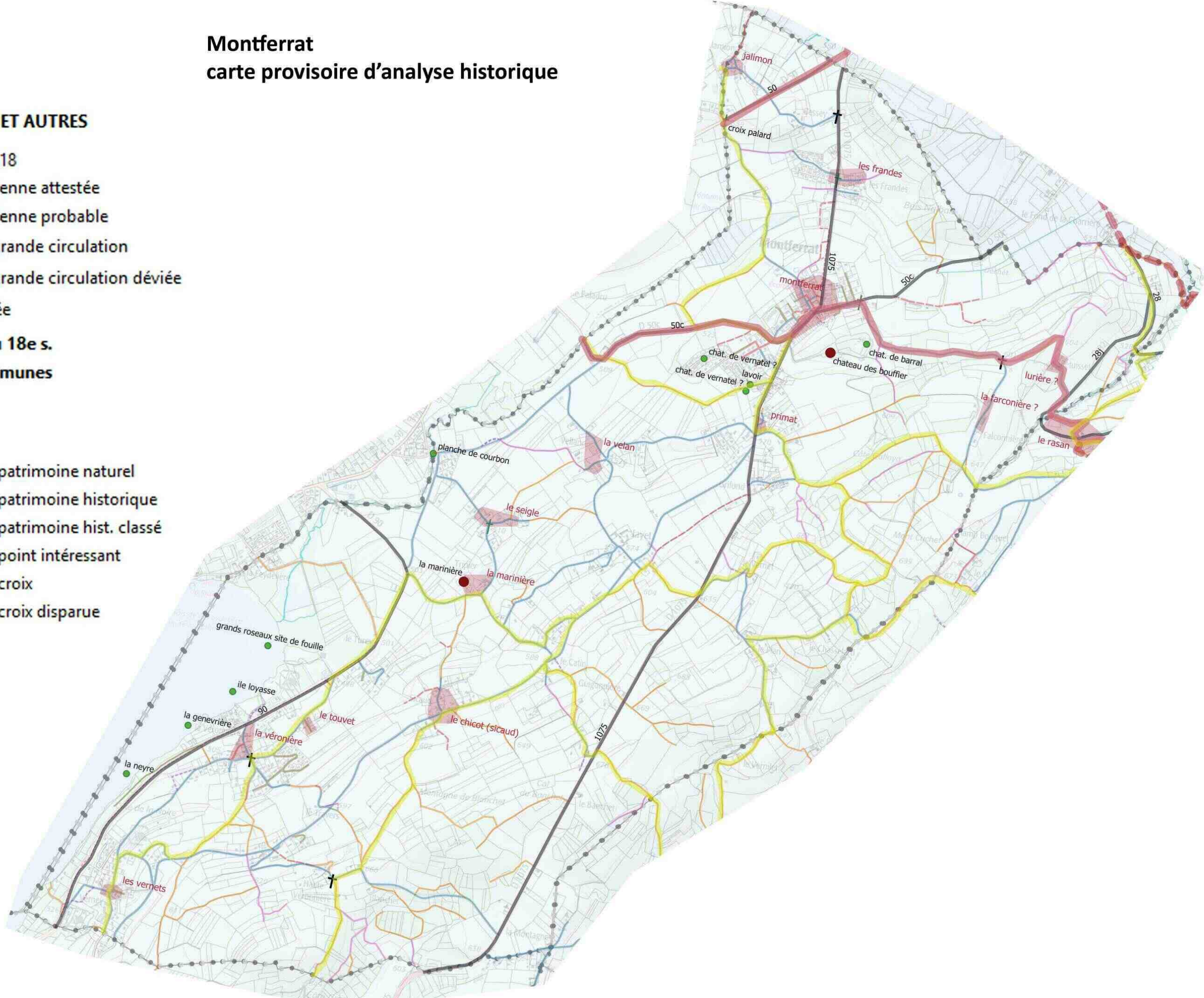
	256vc842	vc?	0	statut ?	0	42
PL DE LA FONTAINE	256vc843	vc?	0	statut ?	0	43
R DU CHAMP DU MARD	256vc844	vc?	0	pas sur plan 2009	0	44
R DES NARCISSES	256vc845	vc?	0	pas sur plan 2009 / rue des narcisses sur google maps	0	45
R DE L'EMAILLERIE	256vp801	vp émaillerie	0		2007	vp1
IMP DU RUTIF	256vp802	vp rutif	0	plan rues	2007	vp2
IMP BARBILLON	256vp803	vp barbillon	0	plan rues	2007	vp3
R DES VERGERS	256vp804	vp vergers	0	sur plan rues	2007	vp4
R PLEIN SOLEIL	256vp805	vp plein soleil	0	plan rues	2007	vp5
IMP DES PRIMEVERES	256vp806	vp primevères	0	plan rues mal tracé	2007	vp6
IMP DES JONQUILLES	256vp807	vp jonquilles (imp	0	plan rues	2007	vp7
R DU CHAMP DU MARD	256vc807	vp champ du mard	0	plan rues	2007	vp7
IMP DU LAC BLEU	256vp808	vp lac bleu	0		2007	vp8
IMP DU TOUVIER	256vp809	vp touvier	0		2007	vp9
IMP DES ROSELIERES	256vp810	vp roselières	0		2007	vp10
IMP DU GONCELIN	256vp811	vp goncelin	0		2007	vp11
	256vp812	vp neyry (imp de la	0	erreur tracé sur plan 2007	2007	vp12
IMP DU CHATAIGNIER	256vp813	vp chataigniers	0		2007	vp13
IMP DU FOUR	256vp814	vp four	0		2007	vp14

Montferrat

carte provisoire d'analyse historique

- CH ANCIENS ET AUTRES**
- PDIPR 2018
- Voie ancienne attestée
- Voie ancienne probable
- Voie de grande circulation
- voie de grande circulation déviée
- voie ferrée
- hameaux du 18e s.
- limites_communes

- SITES**
- patrimoine naturel
- patrimoine historique
- patrimoine hist. classé
- point intéressant
- croix
- croix disparue



Coordonnet
 Corinne Bourrillon
 février 2019

Résumé et notes

Documents déjà en possession

cadastre napoléonien de 1810
 carte IGN de 1950
 10 000 lieux en pays voironnais, tome 1, carte p. 74
 Fantoir 2018

Rencontre en mairie le 27/11/18 avec Christine Pellegrini, service Urbanisme.
 L'adjoint référent PDIPR est René Durand

Documents collectés :

chemins 1828 tableau (AD38)

chemins 1837 tableau

PDF

chemins vicinaux 1867 (tableau et plan)

vicinaux ordinaires 1901 (plan avec chemins ruraux)

PDF

voies communales 1959 (report sur plan de 1986 sans CR)

plan cadastre rénové avec chemin (1960-70 ?)

voies communales 1992 (tableau et plan)

PDF

Le dernier plan approuvé des chemins ruraux date de 1901 (sans tableau pour les noms). Le seul tableau à notre disposition est celui de 1837 avec 26 chemins (sans la distinction rural ou communal, qui n'existe pas encore). Sur ces 26, 24 ont été repositionnés. Seuls les chemins 10 (illisible) et 12 (l'hérina) n'ont pas été placés.

Il est urgent de faire un tableau pour les chemins ruraux car sans celui-ci, la commune n'est pas en mesure de défendre ses droits.

Le plan des rues comporte des erreurs et des changements de noms par rapport au classement de 1992. Le fond de plan de 1992 est la carte d'Etat-major de 1950 et les chemins indiqués sont à la fois des chemins ruraux et des chemins d'exploitation.

Un classement avait été lancé en 2012 mais n'a pas abouti.

Il traitait partiellement les CR (sans tableau)

Le tableau 2012 des VC reprend les anciens noms, sans tenir compte des nouveaux.

Appel en mairie le 12/02/19 avec Mme Pelegrini pour le problème des noms.

Préconisations :

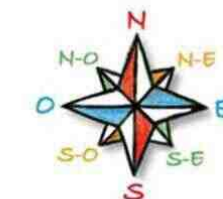
- Prendre une délibération pour relancer la mise à jour de la voirie communale et rurale
- Faire sur le même les voies communales et les chemins ruraux.
- Le tableau des voies communales devrait prendre en compte les nouveaux noms pour faciliter la lecture. Pour les chemins ruraux, il faut aussi un tableau avec des noms et des numéros.
- Régulariser les voies communales encore privées sur cadastre (mise à jour du cadastre)
- Une enquête publique est nécessaire pour les chemins ruraux et permettrait d'épurer les situations "officieuses"
- Pour les voies piétonnes, il existe le classement en voie verte (interdit aux véhicules motorisés), même modalité que les chemins ruraux.

Aucune réponse à la demande de RDV fin 2019.

la Murette
carte provisoire de relevé
des chemins ruraux et voies communales

- VC-plan**
- voie communale (sur dernier plan)
 - voie communale à vérifier
 - voie communale Privée sur cadastre
 - voie communale à Valider
 - voie communale Déviée
 - voie communale Ancienne et disparue
 - voie CAPV dans ZA
 - voie Privée nommée sur plan des rues

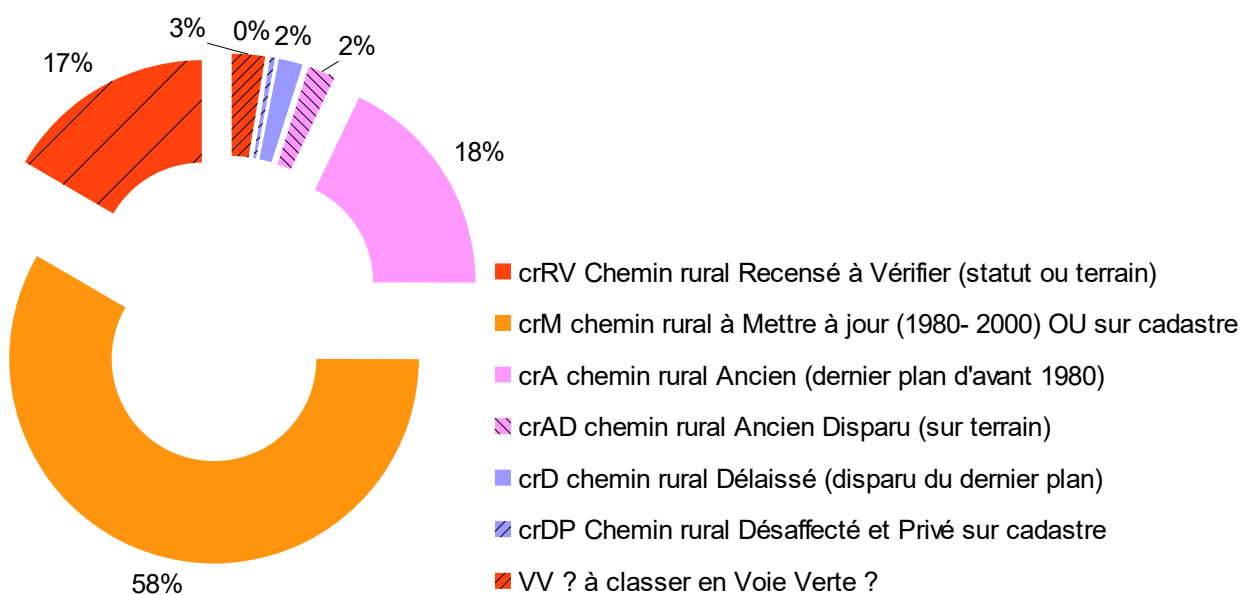
- CR-plan**
- chemin rural Recensé (après 2000)
 - chemin rural Relevé à Vérifier (statut ou terrain)
 - chemin rural à Valider
 - chemin rural à Mettre à jour (plan entre 1980 et 2000)
 - chemin rural à Mettre à jour Disparu (sur terrain)
 - chemin rural Ancien (dernier plan d'avant 1980)
 - chemin rural Ancien Disparu (sur terrain)
 - chemin rural Délaissé (disparu du dernier plan mais sur cadastre)
 - Chemin rural Désaffecté et Privé sur cadastre
 - voie verte
 - à classer en Voie Verte ?
 - sentier non cadastré sur Plan de rues



Coordonnet
 Corinne Bourrillon
 février 2019

cr la murette

		longueur SIG	
crR	Chemin rural Recensé (après 2000)		
crRV	Chemin rural Recensé à Vérifier (statut ou terrain)	2583	potentiel
crV	chemin rural à Valider		
crM	chemin rural à Mettre à jour (1980- 2000) OU sur cadastre	9068	
crMD	chemin rural à Mettre à jour Disparu (sur le terrain)		
crA	chemin rural Ancien (dernier plan d'avant 1980)	2786	
crAD	chemin rural Ancien Disparu (sur terrain)	337	
crD	chemin rural Délaissé (disparu du dernier plan)	296	
crDP	Chemin rural Désaffecté et Privé sur cadastre	61	perdu
VV	voie verte		
VV ?	à classer en Voie Verte ?	410	
sp	sentier non cadastré sur plan de rues	818	hors plan
		16359	



XXXcr001: code insee commune + type de voie (vc ou cr) + numero officiel (ou du projet)

XXXcr501: idem + idem + ancien numero

XXXcr801: idem + idem + numéro aléatoire (à partir du dernier officiel)

295 aucune donnée !

NUM	TYPE	NOM	LG_ANN	REMARQ	DATE_PLAN	ETIQ
270cr501	crM		0	cr 1 ch de séparation la murette voiron en 1937 151 m	1901	501
270cr504	crM	chapotier	160	déclassement en 1992 / vc 7 de la cote pelouse à l'arteux sur cad rénové	1992	504
270cr505	crM		0	ch 5 du boulord au mas de rafour en 1837 ?	1901	505
270cr506	crM		135	135 m. déclassé de la vc 2 en 1992 / ch 6 du gourgeat en 1837 310 m	1992	506
270cr507	crM		0	ch 7 de la boulardière en 1837 / ch de la grillat par la gorge de l'os sur cadastre	1901	507
270cr508	crD		0	ch 8 du bourdon en 1837	1837	508

cr la murette

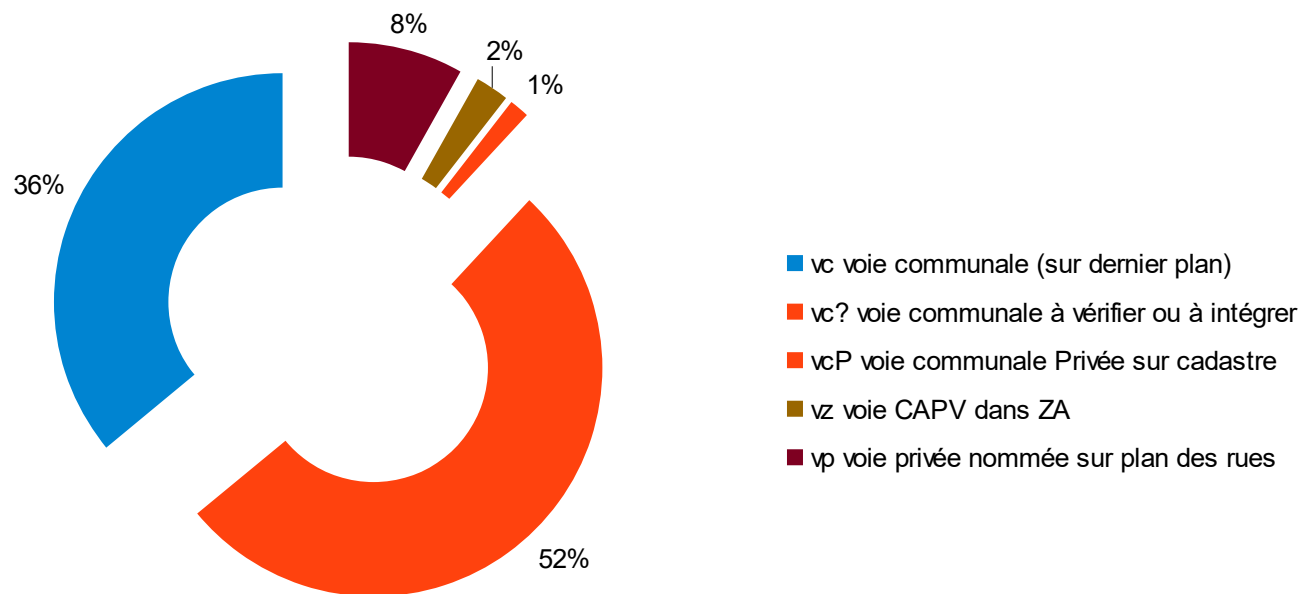
270cr511	crM mayen	0	ch 11 du mayen en 1837 / cr dit de mayen sur cad rénové / le départ semble avoir été goudronné / PDIPR	1901	511
270cr513	crA	0	vo 10 en 1901 / ch 13 de la sarra en 1843 450 m	1901	513
270cr514	crM		ch 14 de la sarra en 1837 jusqu'à la pierre du geay (gray, gué ??) 1390 m. /cr de st blaise du b sur cad rénové / sur plan de st blaise de 1867	1901	514
270cr514b	crM	0	cr des réserves par la grange des voleurs sur cadastre / ch 14 ?? / PDIPR	1901	514b
270cr517	crM	0	ch 17 du gard en 1838 702 m / cr dit de champrine sur le cadastre (chambine !) /PDIPR	1901	517
270cr518	crA	0	ch 18 de chassagne en 1837 sur la murette / sur plan 1904 de st cassien	1904	518
270cr523	crA	0	ch 23 de la garenne en 1837	1901	523
270cr525	crM olagniez	0	cr 25 de l'olagniez en 1837 / sur plan de st blaise de 1867 / ch de servitude sur cadastre	1901	525
270cr827	crRV	0	ch de bavonne au cellier sur cadastre / éboulis ?	1901	27
270cr828	crRV		draye ch d'exploration sur cadastre rénové	1901	28
270cr828	crM	0	ch de bavonne au cellier sur cadastre	1901	28
270cr828	crM	0	ch de bavonne au cellier sur cadastre	1901	28
270cr829	crA	0		1901	29
270cr830	crM	0	vc 7 de la cote pelouse à l'arteux sur cad rénové	1901	30
270cr831	crM	0	ch de cote peleux à la grande porte sur cadastre	1901	31
270cr832	crA	0	ch 5 du boulord au mas de rafour en 1837 ?	1901	32
270cr833	crDP	0		1901	33
270cr833	crM	0	draie de la grange du pic sur cadastre	1901	33
270cr834	crA	0		1901	34
270cr835	crRV	0	ch de servitude sur cadastre / pas sur plan 1901 / ch sur plan 2005	2005	35
270cr836	crM	0	sur plan de st blaise de 1867 / ch de servitude sur cadastre / PDIPR	1901	36
270cr837	crRV	0	ch de servitude sur cadastre / rien sur plan 1901 / ch sur plan des rues 2005	0	37
270cr838	crRV	0	pas sur plan 1901 / ch de servitude sur cadastre ? / chemin indiqué sur plan 2005	2005	38
270cr839	crM	0	ancienne voie du tramway sur cadastre rénové	0	39
270cr840	crA	0	sur plan 1904 de st cassien	1904	40
270cr840	crA	0	ancien chemin... sur cadastre	1901	40
270cr841	crRV	0		1901	41
270cr842	crRV	0	tracé sur le terrain mais clos des deux cotés...	1901	42
270cr843	crM	0	ancienne voie du tramway sur cadastre / PDIPR	0	43
270cr844	crRV	0	pas sur plan 1901 / ch du paysan sur le cadastre / erreur sur plan 2005	0	44
270cr845	crAD	0	indiqué comme chemin sur plan 2005 mais semble perdu sur terrain ? ch d'expl. du gorgeat sur cad rénové ?	1901	45
270cr846	crRV	0	arrivée sur vc 7 très étroite entre 2 haies	1901	46

cr la murette

270cr847	crRV	0	départ coté vc 7 fermé par une haie végétale	1901	47
270sp801	sp	0	non cadastré, chemin sur plan 2005	2005	1
270sp802	sp	0	voie privée sur plan 2005 avec erreur sur le tracé	2005	2
270sp803	sp	0	voie privée sur plan de 2005	2005	3
270sp804	sp	0	parcelles privées / ch sur plan des rues 2005	0	4
270sp805	sp	0	chemin indiqué sur plan de rues / privé !	2005	5
270sp806	sp	0	chemin sur plan de rues !	2005	6
270vv801	VV?	0	pas sur plan 1901	0	vv1
270vv802	VV?	0		0	vv2
270vv803	VV?	0	sentier indiqué sur plan 2005 mais non cadastré	2005	vv3
270vv804	VV?	0	voie cadastrée mais haie dessus ?	0	vv4
270vv805	VV?	0	voie cadastrée	0	vv5

vc la murette

		longueur SIG	
vc	voie communale (sur dernier plan)	3760	public nom ou longueur
vc?	voie communale à vérifier ou à intégrer	5444	
vcP	voie communale Privée sur cadastre	148	
vcV	voie communale à Valider (projet en cours)		hors plan
vcD	voie communale Déviée		
vcA	voie communale Ancienne et disparue		
vz	voie CAPV dans ZA	247	
vp	voie privée nommée sur plan des rues	849	
		10448	



XXXcr001: code insee commune + type de voie (vc ou cr) + numero officiel (ou du projet)

XXXcr501: idem + idem + ancien numero

XXXcr801: idem + idem + numéro aléatoire (à partir du dernier officiel)

8910 8895 sur tableau de 1992

vc la murette

NOM_BDT	NUM	TYPE	NOM	LG_ANN	REMARQ	DATE_PLAN	ETIQ
R DU BOUCHAT	270vc001	vc?	ancienne route	0	ancienne route sur le tableau 1992 535 m	1992	001
R DU GRAND ARBRE	270vc001	vc?	ancienne route	550	cr 26 sur tableau 1837 566 m / ancienne route sur le tableau 1992 535 m	1992	001
MTE DU PAVE	270vc002	vc?	gorgeat	325	ch 6 du gorgeat en 1837 310 m / ch du gorgeat sur tableau 1992 460m.	1992	002
MTE DE L'ENCLOS DU CHATEAU	270vc003	vc	chateau	420	160 m. en 1959 / ch du hameau du chateau en 1837 160 m.	1992	003
	270vc003	vcP	chateau	0	à déclasser (parcelle privée)	1992	003
R DU VILLAGE	270vc004	vc?	église	455	ch de l'église sur tableau 1992	1992	004
R DU MALEYSSARD	270vc004	vc?	église	0	ch de l'église sur tableau 1992 / ch 9 de malessard en 1837 145 m	1992	004
DSC DU PAVE	270vc005	vc?	fossière	1530	ch de la fossière sur tableau 1992 800 m en 1959 / ch 16 de la faucerire en 1838 99 m. / ch 13 de la faudrière en 1828	1992	005
LOT LE BAS DU PAVE	270vc005	vc?	fossière	0	ch de la fossière sur tableau 1992 800 m en 1959 / ch 16 de la faucerire en 1838 99 m. / ch 13 de la faudrière en 1828 / erreur BDT	1992	005
	270vc005	vc?		0	tracé vc 5 sur plan 1992	1992	005?
MTE DU BOULORD	270vc006	vc?	montferale	0	ch du boulord sur plan 2005 / 430 m en 1959 / ch 3 de la montférale en 1837 660 m / de la montférale en 1992 430 m.	1992	006
CHE DE LA MONFERALE	270vc006	vc?	montferale	445	ch du boulord sur plan 2005 / ch 3 de la montférale en 1837 660 m / de la montférale en 1992 430 m.	1992	006
CHE DES CHAPOUTIERS	270vc007	vc?	cote pelouse	390	cote pelouse sur tableau 1992 / ch 4 du chapotier en 1837 550 m / 550 m en 1959	1992	007
R DU MALEYSSARD	270vc008	vc	malessard	145	ch 9 de malessard en 1837 145 m /erreur nom sur BDT et plan commune	1992	008
CHE DES JARDINS	270vc009	vc?	milliat	75	de milliat sur tableau 1992 72 m.	1992	009
CHE DE LA GARENNE	270vc010	vc?	agnelas	170	ch 22 en 1837 167 m. / 1959 167 m. / ch de l'agnelas sur tableau 1992	1992	010
CHE DU BON BATON	270vc011	vc	bon baton	700	ch 20 de bon baton en 1837 681 m / 1959 681 m	1992	011
CHE DE LA VERDINE	270vc012	vc	verdine	585	ch 19 de la verdine 1837 450 m. / 450 m en 1959	1992	012
CHE DU COSSERT	270vc013	vc	cossert	120	ch 24 du coucert en 1837 120 m	1992	013
R DU CRI CRI	270vc014	vc	cri-cri	75	rue cri-cri sur tableau	1992	014
	270vc015	vc?		0	vc 15 sur plan 1986 ?	1986	015?

vc la murette

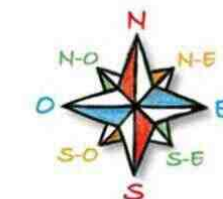
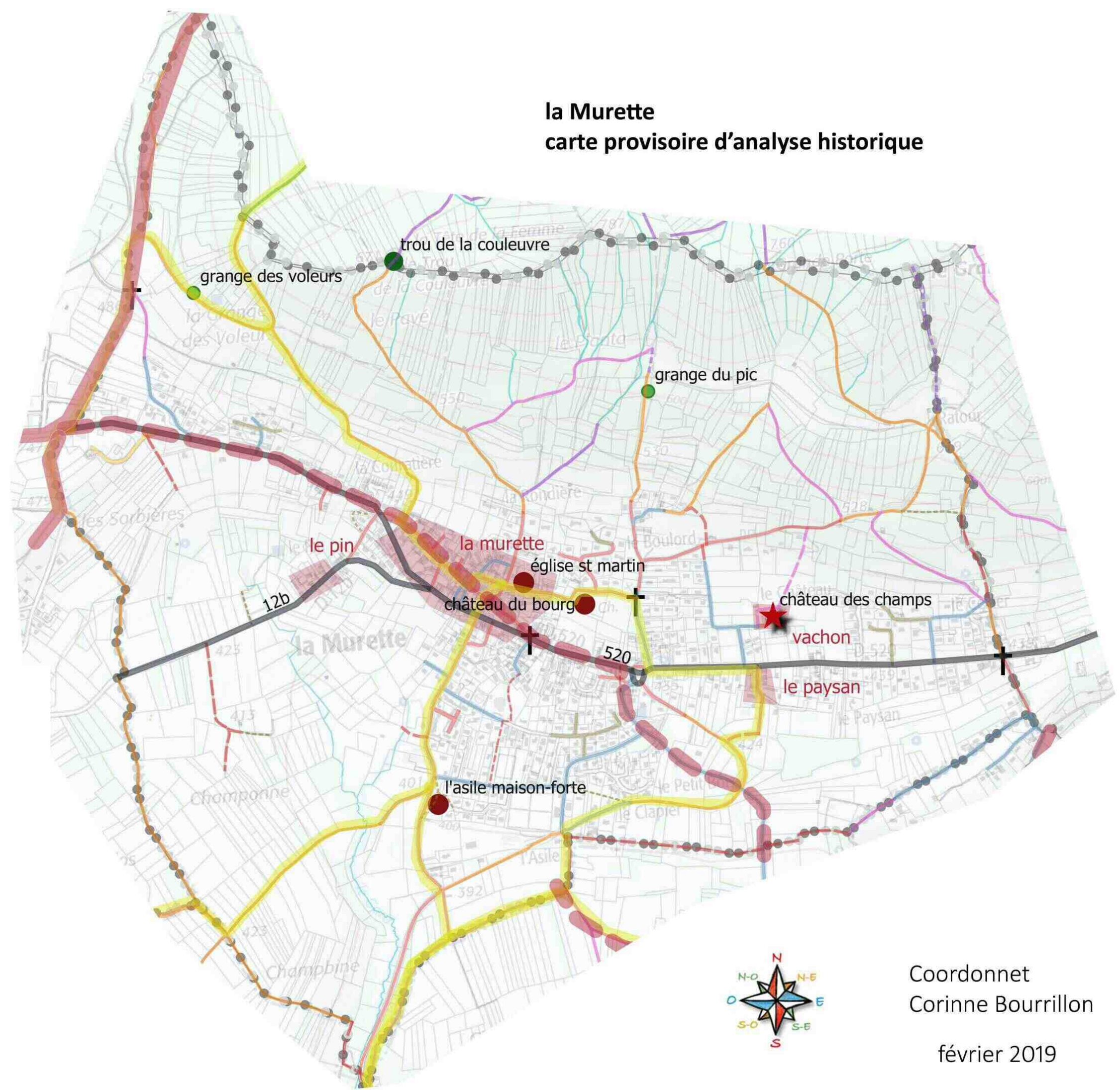
R DU GRAND ARBRE	270vc015	vc?	??	40	grand arbre sur tableau 1992 50 m.	1992	015
CHE DU PAYSAN	270vc016	vc?	garenne	190	ch 21 du paysan en 1837 / ch de la garenne 1959 100 m / ch de la garenne sur tableau 1992	1992	016
	270vc017	vc	sarra	290	ch 13 de la sarra en 1843 450 m	1992	017
CHE DE LA ZILLE	270vc018	vc	zille	360		1992	018
CHE DU MAS	270vc019	vc	mas	200	ancienne voie du tramway sur cadastre rénové	1992	019
MTE DU CELLIER	270vc020	vc	cellier	280	voie nouvelle à classer en 1992	1992	020
	270vc021	vc?	pin	0	plus goudronnée	1992	021?
CHE DE BUIS	270vc021	vc?	pin	150	ch du pin sur tableau 1992	1992	021
MTE DU CHATEAU D'EAU	270vc022	vc	chateau d'eau	90	voie nouvelle en 1992	1992	022
LOT LE BAS DU PAVE	270vc023	vc	clapier	190		1992	023
IMP DU BUYAT	270vc024	vc	buyat	60	impasse Dubuyat sur tableau voie nouvelle en 1992	1992	024
LOT LE BAS DU PAVE	270vc025	vcP	bas du pavé	135	lotissement du bas du pavé / pas de voie sur le cadastre	1992	025
LOT DE LA RONDIERE	270vc026	vc?	rondière	275	lotissement voie nouvelle classée en 1992 / longueur à vérifier	1992	026
CHE DU VERNEY	270vc027	vc	verney	75		1992	027
	270vc029	vc?	station d'épuration	175	à nommer sur plan ?	1992	029
MTE DU BOULORD	270vc030	vc	boulord	100		1992	030
	270vc031	vc?	couratière	90	pas nommée sur plan 2005	1992	031
CHE DU BOURRET	270vc832	vc?		0	voie nommée sur plan 2005, pas sur plan de 1992 / ancienne voie du tramway sur cadastre rénové	2005	32
LOT LES JARDINS DU CENTRE	270vc833	vc?		0	voie cadastrée / lot des jardins du centre	2005	33
RTE DE LA SURE	270vc834	vc?		0	parking	0	34
	270vz801	vz		225	ZA le vercors / vc 28 en 1992	2000	1
	270vp801	vp		0	voie sur plan commune 2005	2005	1
IMP DU CELLIER	270vp802	vp	cellier	0		2005	2
LOT DE LA RONDIERE	270vp803	vp		0	voie privée, indiqué sur plan 2005	2005	3
	270vp804	vp		0	voie privée marquée comme vc sur plan 2005 ?	2005	4
	270vp805	vp		0	voie privée marquée comme vc sur plan 2005 ?	2005	5
CHE DU CLAPIER	270vp806	vp		0	voie privée indiquée sur plan 2005	2005	6
CHE DU LAVOIR	270vp807	vp		0	voie privée nommé sur plan 2005	2005	7

la Murette

carte provisoire d'analyse historique

- SITES**
- patrimoine naturel
 - patrimoine historique
 - ★ patrimoine hist. classé
 - point intéressant
 - † croix
 - † croix disparue

- CH ANCIENS ET AUTRES**
- PDIPR 2018
 - Voie ancienne attestée
 - Voie ancienne probable
 - Voie de grande circulation
 - voie de grande circulation déviée
 - † voie ferrée
 - hameaux du 18e s.
 - limites_communes



Coordonnet
Corinne Bourrillon

février 2019

Documents déjà en possession

cadastre napoléonien de 1810
 carte IGN de 1950
 10 000 lieux en pays voironnais, tome 1, carte p.127
 Fantoir 2018

Rencontre en mairie le 11/12/18 avec Brigitte Laurent, maire
 Serge Pastor est l'adjoint référent PDIPR

Documents collectés :

chemins existants 1837	
chemins ruraux 1840 tableau	PDF
chemins vicinaux 1866 tableau et plan	
chemins ruraux 1990 tableau et plan	
Voies communales et CR 1982 plan partiel	PDF
VC et CR 1990 tableau (CR pas sur plan)	
VC 2012 avec un tableau ne correspondant pas	PDF

Le plan des voies communales de 2012 a des numéros uniques avec plusieurs noms de rues et le tableau fourni plus tard comporte des a et b pour différencier ces sections, plus de nouvelles voies qui ne sont pas sur le plan de 2012. Il faut revoir le plan pour le rendre conforme au tableau. Le plan de 2012 ne prend pas en compte les modifications de tracé liées à l'autoroute.

Un des rares tableaux de classement de chemins ruraux de 1990 trouvés, mais sans la longueur, ni plan car les plans de 1982 et 1990 ne reprennent que les chemins ruraux à partir du numéro 40.

Seul un plan de 1866 sans nom existe pour localiser ces chemins, plus quelques indications sur le cadastre...

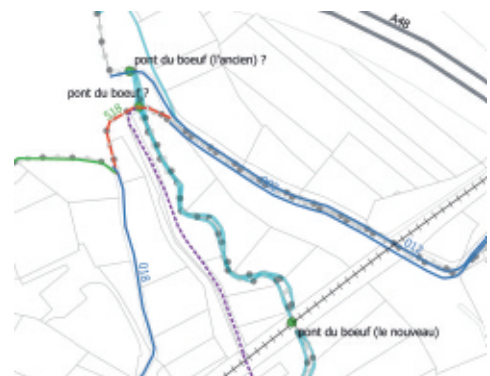
Deux déclassements de chemins ruraux rendent la mise à jour du tableau nécessaire.

Le plan des rues de 2011 ne distingue pas les voies publiques et privées.

Pour un bon partage du territoire, il est important de les distinguer car ainsi les voies privées sont protégées des passages inopportuns et les chemins ruraux sont mieux protégés, car connus par tous. Pour que les chemins soient empruntés, il faut aussi donner clairement l'information sur leur existence.

RD 12 / autoroute à Maloza : le PDIPR traverse la RD à un endroit de grande circulation , voir pour un passage sous le pont avec la société d'autoroute ? Au nom de tous les chemins coupés par son passage ?

L'analyse des vieux chemins a mis en évidence un premier pont du Boeuf, aujourd'hui disparu.



RDV du 7 novembre 2019 avec Mme Laurent Brigitte, maire de la commune.

Les divers points à vérifier sur la carte ont été passés en revue.

L'impasse du bachat pose un problème sur sa fin car elle est fermée par un propriétaire riverain. Ce cernier souhaite vendre et la situation doit être éclaircie.

Cette voie apparaît dans le tableau de 2012 comme étant à classer mais n'est pas sur le plan de 2012.

Le tracé de la voie sur le cadastre napoléonien diffère du tracé du cadastre actuel
La partie en rouge sur le cadastre actuel correspond au rajout de voie par rapport à l'ancien cadastre.

S'agit-il d'une erreur du cadastre ou il y a t-il eu classement de la voie dans les années 60 (le classement de l'époque n'a pas été retrouvé dans les archives), mais dans ce cas, la voie apparaîtrait sur le plan de 1982. Il faut voir la version initiale du cadastre rénové.



Deux cas de figure :

Le tableau des voies communales de 2012 a été approuvé et dans ce cas la voie est communale sur 95 m, soit jusqu'à son extrémité.

Mais l'absence du tracé sur le plan pose problème car la voie semble déjà privative sur la vue google de 2011. Est ce une erreur de métré ?

Pour enlever cette portion de voie du domaine public, il faut déclasser la fin de la voie, ce qui en fait un chemin rural.

Pour aliéner un chemin rural, il faut le désaffecter par une enquête publique et annoncer sa vente.

Le tableau de 2012 n'a pas été approuvé (ce qui ramènerait la commune sur le plan de 1990 comme plan en vigueur)

Cette voie n'apparaît sur aucun document ancien ni en chemin vicinal ni en chemin rural. La voie serait donc un chemin d'exploitation, avec une erreur du cadastre sur l'extrémité en rouge sur le plan si dessus. Il "suffirait" d'une intervention auprès du cadastre pour rectifier l'erreur.

Les chemins ruraux ont été rénovés en 1990 mais des oublis de chemins rendent nécessaire une mise à jour, d'autant que le plan aura bientôt 30 ans.

Pour les voies communales, il faut aussi un plan qui correspond au tableau.

Il a été conseillé de prendre une délibération pour lancer la mise à jour, qui se ferait sur le prochain mandat. Un bon exercice de début de mandat.

Le RDV avec la mairie de Charnècles a permis de voir un point oublié lors du RDV de nov. 2019

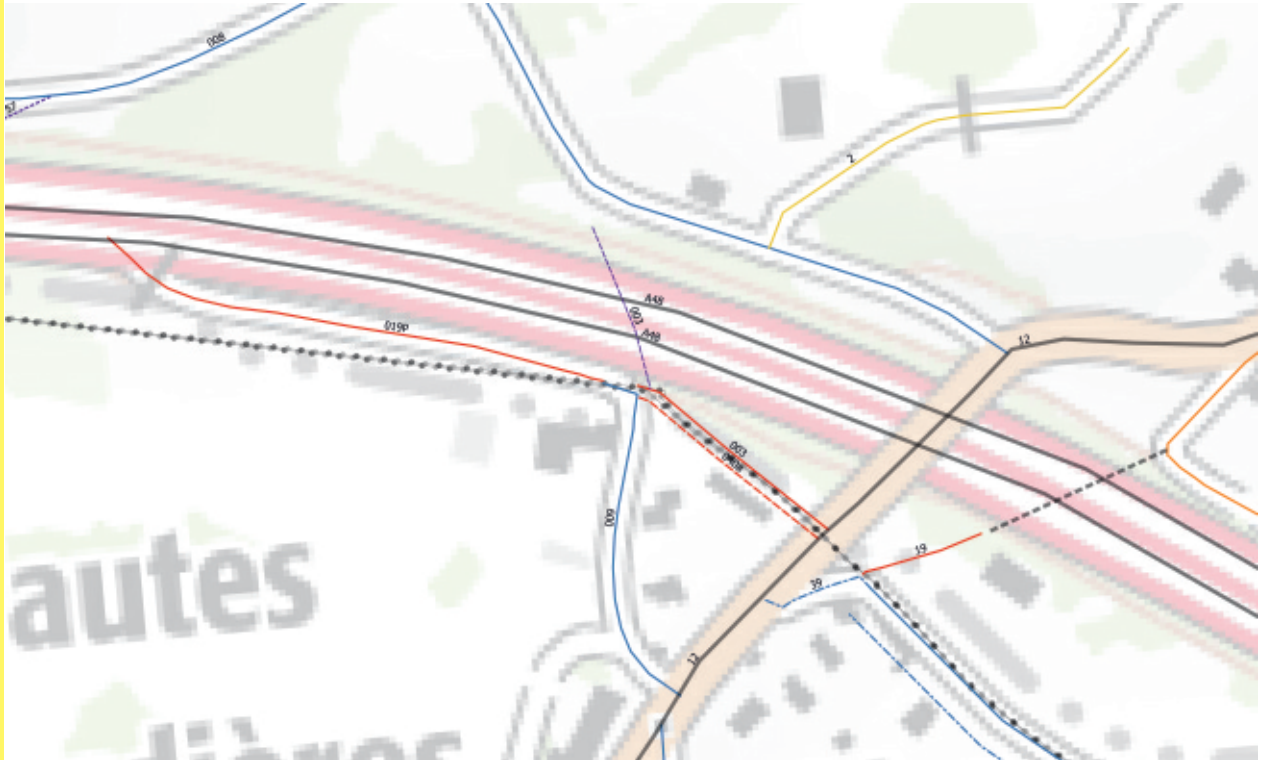
L'autoroute a créé deux voies orphelines entre elle et la limite avec Charnècles.

la 19P était sur le projet de classement de Charnècles

la 19 demande à être vérifiée et régularisée.

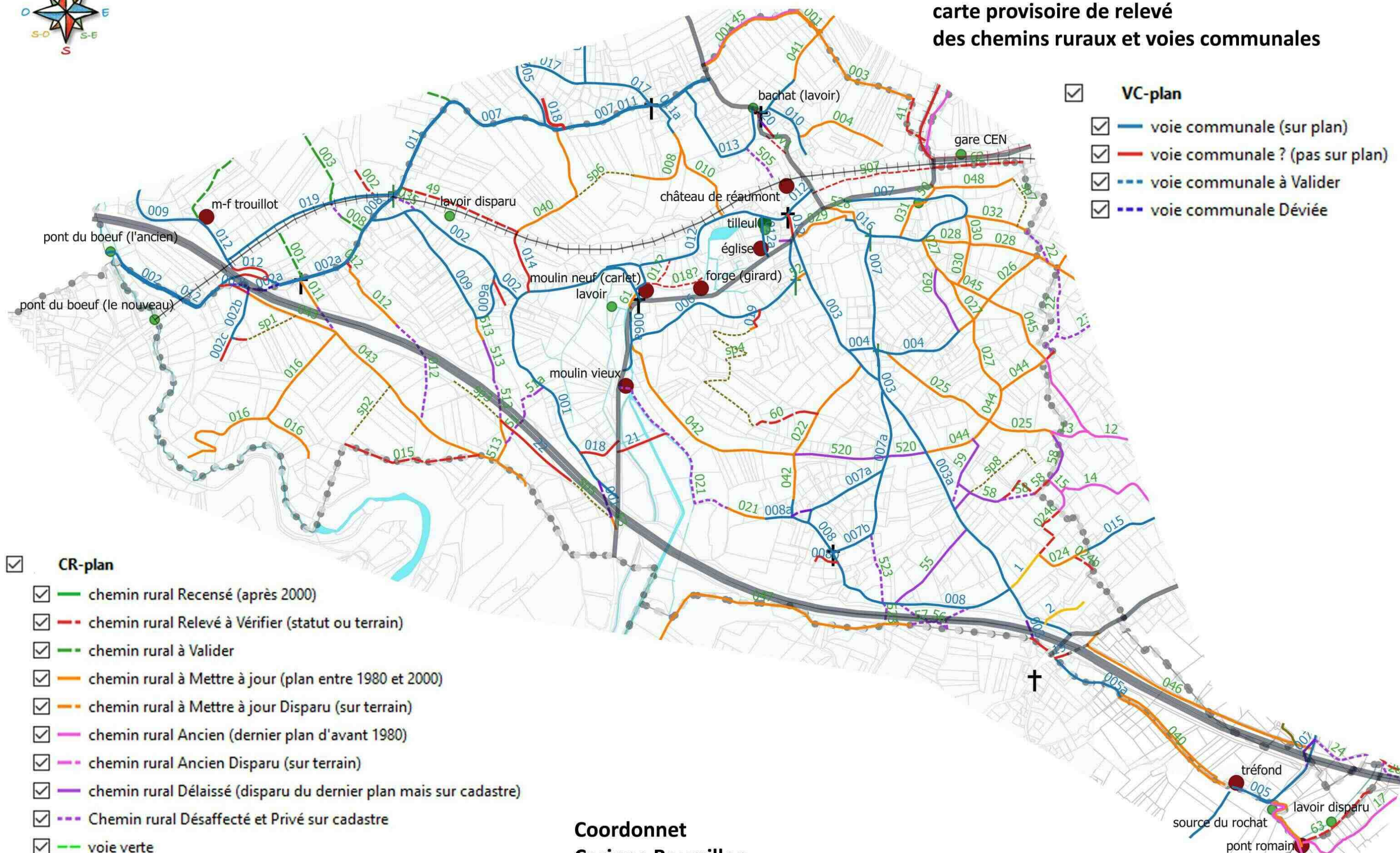
la vc 3 (limite de commune) semble avoir disparu

Se rapprocher de Charnècles pour statuer sur ces 3 points.





Réaumont carte provisoire de relevé des chemins ruraux et voies communales



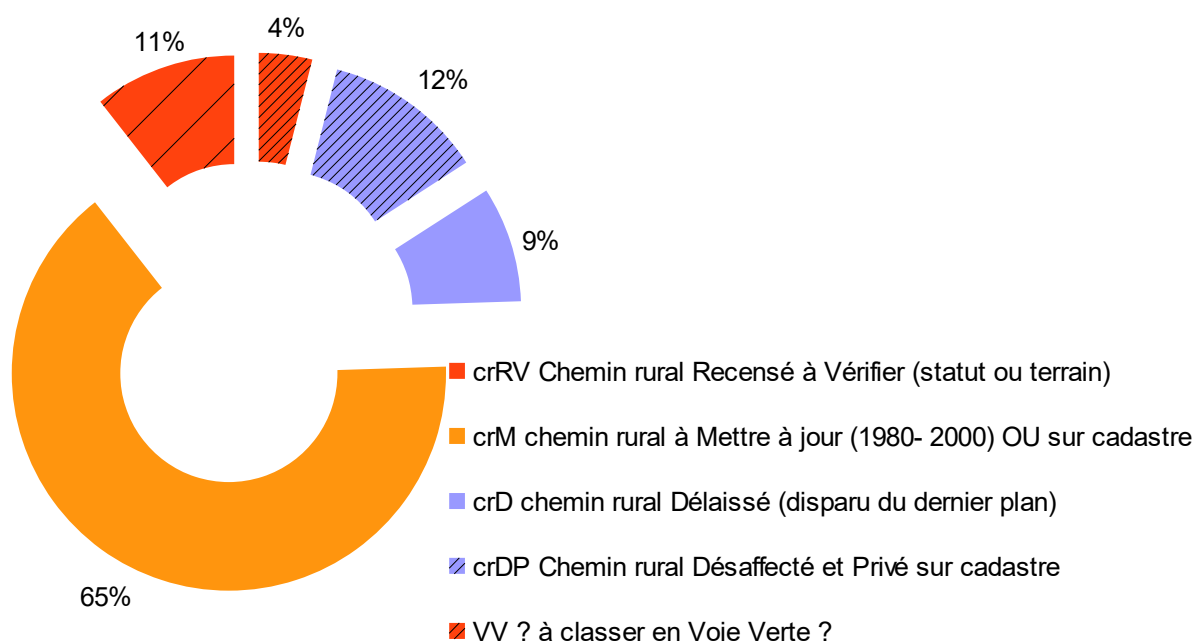
- VC-plan**
- voie communale (sur plan)
- voie communale ? (pas sur plan)
- - - voie communale à Valider
- - - voie communale Déviée

- CR-plan**
- chemin rural Recensé (après 2000)
- - - chemin rural Relevé à Vérifier (statut ou terrain)
- - - chemin rural à Valider
- chemin rural à Mettre à jour (plan entre 1980 et 2000)
- - - chemin rural à Mettre à jour Disparu (sur terrain)
- chemin rural Ancien (dernier plan d'avant 1980)
- - - chemin rural Ancien Disparu (sur terrain)
- chemin rural Délaissé (disparu du dernier plan mais sur cadastre)
- - - Chemin rural Désaffecté et Privé sur cadastre
- voie verte
- - - à classer en Voie Verte ?
- - - sentier non cadastré sur Plan de rues

Coordonnet
Corinne Bourrillon
mars 2019

cr réaumont

		longueur SIG	
crR	Chemin rural Recensé (après 2000)		
crRV	Chemin rural Recensé à Vérifier (statut ou terrain)	2453	potentiel
crV	chemin rural à Valider		
crM	chemin rural à Mettre à jour (1980- 2000) OU sur cadastre	15068	
crMD	chemin rural à Mettre à jour Disparu (sur le terrain)		
crA	chemin rural Ancien (dernier plan d'avant 1980)		
crAD	chemin rural Ancien Disparu (sur terrain)		
crD	chemin rural Délaissé (disparu du dernier plan)	1998	
crDP	Chemin rural Désaffecté et Privé sur cadastre	2767	perdu
VV	voie verte		
VV ?	à classer en Voie Verte ?	923	
sp	sentier non cadastré sur plan de rues	2414	hors plan
		25623	



XXXcr001: code insee commune + type de voie (vc ou cr) + numero officiel (ou du projet)

XXXcr501: idem + idem + ancien numero

XXXcr801: idem + idem + numéro aléatoire (à partir du dernier officiel)

NUM	TYPE	NOM	LG ANN	REMARQ	DATE PLAN	ETIQ
331cr001	crM		0	cr 1 de lay au chatelard en 1840 / ch de servitude sur cadastre	1990	001
331cr003	crM		0	cr 3 de chambine sur cadastre et tableau 1840 445 m. /	1990	003
331cr008	crM		0	450 m	1990	008
331cr010	crM	guichard à champ billeret	0	450 m.	1990	010
331cr011	crM	blaches à l'autoroute	0	cr 11 blaches à chateau bourg en 1840 1430 m.	1990	011
331cr011	crDP		0		0	

cr réaumont

331cr012	crDP		0	départ indiqué sur plan 2011	1866	012
331cr012	crM		0	cr 12 700 m en 1840 / sur cadastre	1866	012
331cr012	crRV		0	déviations / tracés sur cadastre napoléonien non datés	1866	012
331cr012	crDP		0	ancien tracé cr 12	0	
331cr015	crRV		0	cr 15 des fumées en 1840 474 m. repris en 1990	1990	015
331cr016	crM	blaches à furand	0	cr 16 1200 m en 1840 / sur cadastre	1990	016
331cr017	VV?		0	cr 17 sentier du mollard en 1840 100 m. ? chemin indiqué (les sources / les gayères) sur le terrain par un panneau ?	0	017?
331cr018	VV?		0	cr 18 des forges en 1840 450 m. ? chemin indiqué (les sources / les gayères) sur le terrain par un panneau ?	0	018?
331cr019	crM	hurières ?	0	cr 19 sentier du chanin à une fontaine dans la prairie du bas-réaumont en 1840 et 1990 80 m	1990	019
331cr021	crDP		0	cr 21 du moulin du fuzier au mercuel 850 m. en 1840	1840	021
331cr021	crM		0	cr 21 du moulin du fuzier au mercuel 850 m. en 1840	1990	021
331cr022	crM		0	cr 22 du mercuel en 1840 640 m	1866	022
331cr024	crM		0	cr de pré Izard 1840 630 m.	1990	024
331cr024b	crRV		0	statut ?	0	024b
331cr024c	crRV		0		0	024c
331cr025	crM		0	cr 25 de la cime de la croze à à malozard en 1840 1000 m	1990	025
331cr026	crM	bessey	0	cr 26 du ham. du bessey à champicheron en 1840 680 m.	1990	026
331cr026	crM	bessey	0	cr 26 du ham. du bessey à champicheron en 1840 680 m.	1990	026
331cr027	crM		0	cr 27 du fayis au bessay en 1840 680 m / de l'essart à lanca en 1990	1990	027
331cr028	crM		0	cr 28 du fays au demay en 1840 945 m	1990	028
331cr028	crM		0	cr 28 du fays au demay en 1840 945 m	1990	028
331cr029	crM		0		1990	029
331cr030	crM		0	cr 30 de cote garet au bessey en 1840 / en 1990 et sur cadastre	1990	030
331cr030	crM		0	cr 30 de cote garet au bessey en 1840 / en 1990 et sur cadastre	1990	030
331cr031	crM	campaloud	0	cr 30 de campaloud en 1840 220 m	1990	031
331cr032	crM		0	cr 32 de l'essart à champ picheras (erreur : picheron !)	1990	032
331cr033	crM		0	cr 33 de l'ézardière à très fond en 1840 350 m / cr 33 de léardière à treffonds en 1990	1990	033
331cr034	crM		0	cr du rossat en 1840 et 1990 220m. / du rochat !	1990	034
331cr035	crDP		0	cr 35 du chatelard à la fontaine rivier 97 m. en 1840 / toujours sur tableau de 1990 mais disparu sous voie ferrée	1990	035
331cr040	crM		0	cr 38 en de grossant en 1840 375 m. / cv 5 en 1866 / cr 40 en 1982	1990	040
331cr041	crM		0	cr 41 de bayard à chambine en 1982 / cr 2 de bachat à la murette en 1840 320 m.	1990	041

cr réaumont

331cr042	crM	moulin au mercuel	0	cr 23 1840 / cr 42 du moulin au mercuel en 1990	1990	042
331cr042	crM	moulin au mercuel	0	cr 20 du champ de l'orme en 1840 1150 m. / ch du nantin sur cadastre napoléonine	1990	042
331cr043	crM	croix mayence à chateau-bourg	0	cr 43 de la croix mayence/ ex cr 11 en 1840	1990	043
331cr044	crM		0	cr 44 de la citerne à lanca en 1990	1990	044
331cr045	crM		0	cr 45 de rompet à lanca	1990	045
331cr046	crM		0	classé en 1982 cr 46 de maloza à treffonds	1990	046
331cr047	crM		0	cr 47 de rives à maloza par la fontaine de l'eau salée	1990	047
331cr048	crM	voie ferrée	0	cr 48 de la voie ferrée 295 m en 1990	1990	048
331cr062	crD		0	cr sur plan commune 2010	1866	062
331cr504	crM	chambine	0	sentier de chambine / sur cadastre / cr 4 de bayard en 1840 829 m.	1990	504
331cr505	crDP		0	cr 5 du bayard au chateau 1840 500 m	1866	505
331cr507	VV?	perrière au nantin	0	cr 7 sentier de la perrière au nantin en 1840 456 m. / pas cadastré mais bien tracé et utilisé / interdit au véhicule motorisé , voie verte ?	1840	507
331cr513	crD	blaches à chateau bourg	0	cr 13 en 1840 1000 m.	1866	513
331cr513	crDP		0	cr 13 en 1840 1000 m.	1866	513
331cr513	crM	blaches à chateau bourg	0	cr 13 en 1840 1000 m. / pas dans tableau de 1990 mais sur plan rues 2011 et en PDIPR	1866	513
331cr513	crM	blaches (chemin	0	cr 13 en 1840 1000 m. / déclassé en 2012 ?	2012	513
331cr514	crD		0	cr 14 (ligne cr 31) de l'église en 1840 200	0	514?
331cr520	crD		0	cr 20 du champ de l'orme en 1840 1150 m. / cr sur plan rues 2010	1866	520
331cr523	crDP		0	cr 23 en 1840	1866	523
331cr528	crM		0	cr 28 du fays au demay en 1840 945 m	1866	528
331cr849	crRV		0	chemin latéral du chemin de fer sur cadastre / ouvert de chaque coté	0	49
331cr850	crM		0	ancien tracé cv 7 en 1866	0	50
331cr851	crD		0		0	51
331cr851	crDP		0		1866	51
331cr851a	crD		0		1866	51a
331cr852	crM		0		0	52
331cr853	crM		0	sur plan 2011 et sur PDIPR / reliquat vc 1	0	53
331cr855	crD		0		1866	55
331cr856	crDP		0		1866	56
331cr857	crDP		0		1866	57
331cr858	crD		0	sur plan 1866/ cr sur plan rues 2010	1866	58
331cr858	crDP		0	tracé sur plan 1866	1866	58
331cr858	crRV		0	déviation du chemin ?	0	58
331cr858	crD		0	sur plan 1866 / cr sur plan rues 2010	1866	
331cr858	crRV		0	déviation du chemin ? / cr sur plan rues 2010	1866	
331cr859	crD		0		1866	59
331cr859b	crDP		0		1866	59b

cr réaumont

331cr860	crRV	montée d'hurtière	0	sur le plan de 2011	2011	60
331cr861	crM		0	ancien cv 8 en 1866	1866	61
331cr862	crRV		0		0	62
331cr863	crRV		0	ferale sur google maps	0	63
331sp801	sp		0		2011	sp1
331sp802	sp		0	sur plan rues 2011 mais non cadastré	2011	sp2
331sp803	sp		0		2011	sp3
331sp804	sp		0	sur plan de 2011	2011	sp4
331sp805	sp		0	sur plan rues 2011 et en PDIPR	2011	sp5
331sp806	sp		0		2011	sp6
331sp807	sp		0		2011	sp7
331sp808	sp		0	sur plan 2010	2010	sp8
331vv801	VV?		0	ancien tracé vc 4 en 1866	0	vv1
331vv802	VV?		0		0	vv2

vc réaumont

		longueur SIG
vc	voie communale (sur plan)	15329
vc?	voie communale ? (pas sur plan)	1689
vcP	voie communale Privée sur cadastre	
vcV	voie communale à Valider	
vcD	voie communale Déviée	66
vcA	voie communale Ancienne et disparue	492
vz	voie CAPV dans ZA	332
vp	voie privée nommée sur plan des rues	
		17908

XXXcr001: code insee commune + type de voie (vc ou cr) + numero officiel (ou du projet)

XXXcr501: idem + idem + ancien numero

XXXcr801: idem + idem + numéro aléatoire (à partir du dernier officiel)

				17665	17665 sur tableau non daté		
NOM_BDT	NUM	TYPE	NOM	LG_ANN	REMARQ	DATE_PLAN	ETIQ
RTE DU MOURET	331vc001	vc	mouret	1645		2012	001
RTE DU GORGEAT	331vc002	vc	gorgeat	816		2012	002
RTE DU CHATELARD	331vc002a	vc	chatelard	1219	revoir longueur ?	2012	002a
	331vc002a	vcD	chatelard	0		0	002a
	331vc002a	vcA	chatelard	0		0	002a
RTE DU PONT DU BOEUF	331vc002b	vc?	pont du bœuf	0		2012	002b
RTE DU PONT DU BOEUF	331vc002b	vc	pont du bœuf	925		2012	002b
	331vc002c	vc?		0	route du pont du boeuf sur cadastre	0	002c
	331vc002d	vc?		0	en voie communale en 1990	1990	002d
RTE DE LA CROZE	331vc003	vc	croze	604	cv 3 du bas réaumont à charnècle en 1866 1793 m	2012	003
	331vc003	vcA		0		0	003
	331vc003	vc?		0	statut ?	0	003
RTE DE PRE IZARD	331vc003a	vc	pré izard	1266	cv 3 du bas réaumont à charnècle en 1866 1793 m	2012	003a
RTE DU BESSEY	331vc004	vc	bessey	520		2012	004
CHE DE TREFOND	331vc005	vcA		0		0	005
RTE DE TRES FONDS	331vc005	vc	trefonds	408	ch du tréfond sur tableau 1990 750 m.	2012	005
CHE DE LEZARDIERES	331vc005a	vc	lézardièrè	342	cr 33 de l'ézardièrè à très fond en 1840 350 m / ch du tréfond sur tableau 1990 750 m.	2012	005a

vc réaumont

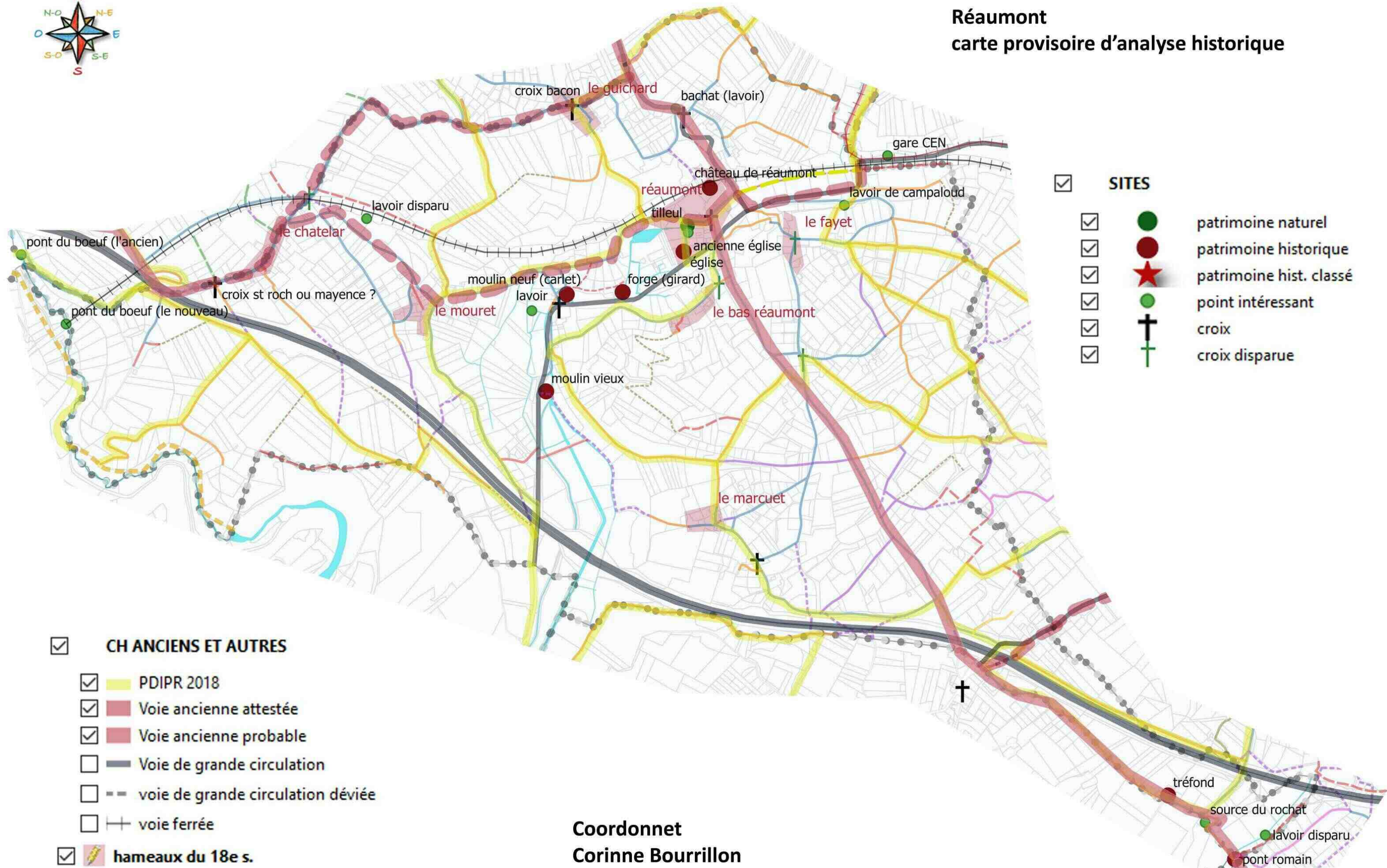
RTE DU CHANIN	331vc006	vc	chanin	1015	cv 6 en 1866	2012	006
CHE DES LILAS	331vc006a	vc	lilas	115	ancienne cv 8 en 1866	2012	006a
RTE DU FAYS	331vc007	vc	fays	1530	cv 7 en 1866 1714 m	2012	007
	331vc007	vcA		0	tracé sur plan napoléonien (non daté)	1820	007
RTE DU MERCUEL	331vc007a	vc	mercuel	1674	cv 7 en 1866 1714 m	2012	007a
CHE DES CHATAIGNIERS	331vc007b	vc	chataigniers	403	cr 23 de la cime de la croze à l'eau salée en 1840 850 m ?/ cv 7 en 1866 1714 m	2012	007b
RTE DU MERCUEL	331vc008	vc	mercuel		cr 23 en 1840 / cv 8 en 1866 / vc 7a dans tableau	2012	008
CHE DE LA PLANESE	331vc008	vc	planèse	138	cr 23 en 1840/ cv 8 en 1866	2012	008
IMP DE LA COUTELIERE	331vc008a	vc	coutelière	100		2012	008a
IMP DE L'EAU SALEE	331vc008b	vc?	eau salée	84	nommé sur plan rues / revoir longueur ?	2011	008b
CHE DES BLACHES	331vc009	vc	blaches (chemin	557	cr 13 en 1840 / 80 m à déclasser sur tableau ?	2012	009
DSC DES BLACHES	331vc009a	vc	blaches (descente)	218	cr 14 en 1840 du mouret aux blaches 200 m.	2012	009a
RTE DU BAYARD	331vc010	vc	bayard	310		2012	010
RTE DU GUICHARD	331vc011	vc	guichard	1173	ch du guichard au chatelard sur tableau 1990	2012	011
CHE DES GAYERES	331vc011a	vc	gayères	108		2012	011a
RTE DES SOURCES	331vc012	vc	sources	984		2012	012
	331vc012	vc?		0	pas de nom ? le village sur google maps	2012	012
CHE DE L'EGLISE	331vc012a	vc	église	170		2012	012a
CHE DU MOULIN	331vc012b	vc		126		2012	012b
RTE DU CHATEAU	331vc013	vc	chateau	540	cr 5 du bayard au chateau 1840 500 m /	2012	013
CHE DE CHAMP BILLERET	331vc014	vc?	champ billeret	105	cv en 1866 / cr 40 en 1982 / vc 14 en 1990 / 115 m à déclasser ?	2012	014
CHE EN LAY	331vc015	vc	lay	140	cv 9 en en 1866 360 m.	2012	015
CHE DE CHENAVIERE	331vc016	vc	chenavière	110		2012	016
	331vc017	vc?	bachat	96	impasse du bachat sur le plan 2011 / pas sur plan 2012 ! mais sur tableau fourni	2011	017
CHE DU CARRET	331vc018	vc?	carret	159	cv 6 en 1866 / vc 1 en 1982 et 1990 / plus sur plan de 2012 / nommée sur plan 2011 / sur tableau fourni mais pas sur plan 2012	2011	018
MTE D'HURTIERES	331vc019	vc?	hurtières ?	65	cr 19 sentier du chanin à une fontaine dans la prairie du bas-réaumont en 1840 et 1990 80 m / sur tableau fourni mais pas sur plan	1990	019

vc réaumont

	331vc819	vc?	0	ancien tracé RD 12, tracée sur plan 2011, sur plan VC de 2012, le tracé de la RD n'ap as été modifié.	0	19
	331vc820	vc?	0	ancien tracé vc 4	1866	20
	331vc820	vcA	0		1866	20
CHE DES AGNELEES	331vc821	vc?	0	nommé sur plan de rues	2011	21
	331vc819	vc?	0	ancien tracé RD 12, tracée sur plan 2011, sur plan VC de 2012, le tracé de la RD n'ap as été modifié.	0	19
	331vc820	vc?	0	ancien tracé vc 4	1866	20
	331vc820	vcA	0		1866	20
CHE DES AGNELEES	331vc821	vc?	0	nommé sur plan de rues	2011	21
	331vc822	vc?	0	indiqué comme route sur plan 2011 mais non cadastré / en PDIPR	2011	22
RTE DU MERCUEL	331vz801	vz mercuel	0	ex cr 24	2000	1
RTE DE PRE IZARD	331vz802	vz pré-izard	0		2000	2



Réaumont carte provisoire d'analyse historique



- SITES
- patrimoine naturel
 - patrimoine historique
 - ★ patrimoine hist. classé
 - point intéressant
 - † croix
 - † croix disparue

- CH ANCIENS ET AUTRES
- PDIPR 2018
 - Voie ancienne attestée
 - Voie ancienne probable
 - Voie de grande circulation
 - - - voie de grande circulation déviée
 - † voie ferrée
 - hameaux du 18e s.
 - limites_communes

Coordonnet
Corinne Bourrillon
mars 2019

tréfond
source du rochat
lavoir disparu
pont romain

Résumé et notes

Documents déjà en possession

cadastre napoléonien de 1811
carte d'état-major de 1927 et IGN 1950
10 000 lieux en pays voironnais, tome 1, carte p. 130-131
Fantoir 2018

Rencontre en mairie le 10/12/18 avec Magali Cebola (foncier)
Elu PDIPR non défini.

Documents collectés :

chemins ruraux 1849 tableau

PDF

chemins vicinaux 1849 tableau

CV 1865 tableau

VC 1985 notice (tableau avec longueur) mais pas de plan

Diagnostic 2002 de la voirie communale (tableau et plan)

chemins ruraux 2003 plan et tableau 2002

PDF

voies communales 2003 plan et tableau 2018

PDF

plan de la commune non daté

Le cabinet Lapeyre (devenu Geo Consult) a été contacté le 19/04/19 pour compléter les pièces manquantes en mairie (plan du diagnostic, plan et tableau de 1959...)

Le plan du diagnostic a été fourni mais les documents de 1959 n'ont pas été retrouvés.

Des anomalies détectées en 2002 restent à régler.

La commune semble à jour de ses plans, mais il y a des points à revoir.

Voies communales :

- Le fond plan de 2002 n'indique pas clairement les limites de la commune et n'est pas à jour pour le croisement A48 / RD 50f, qui date des années 1975... Quel est le statut du chemin neuf ?.
- Il y a une erreur sur le chemin du Gua (départemental sur plan)
- Il y a des voies encore privées (au niveau cadastral) sur le plan de 2003. A régulariser.
- Le tableau de classement des voies communales 2018 mentionne des voies privées (22 et 23). Une voie privée ne peut être dans le tableau de classement des voies communales..

Chemins ruraux :

- Des chemins ruraux sont à vérifier (oubliés sur le plan de 2003 ou statut incertain ?)
- En 2003, un cheminement n'a pas pu être classé chemin rural car situé en zone urbaine (CR impossible en zone urbaine). Depuis 2004, il y a la possibilité d'un classement "voie verte".

Il est dommage que le plan des rues ne distingue pas les rues privées des voies communales et que les chemins ruraux n'y soient pas reportés.

RDV le 6/12/19 avec Evelyne Boulanger

La démarche a été expliquée ainsi que les points à vérifier.

Rives carte provisoire de relevé des chemins ruraux et voies communales

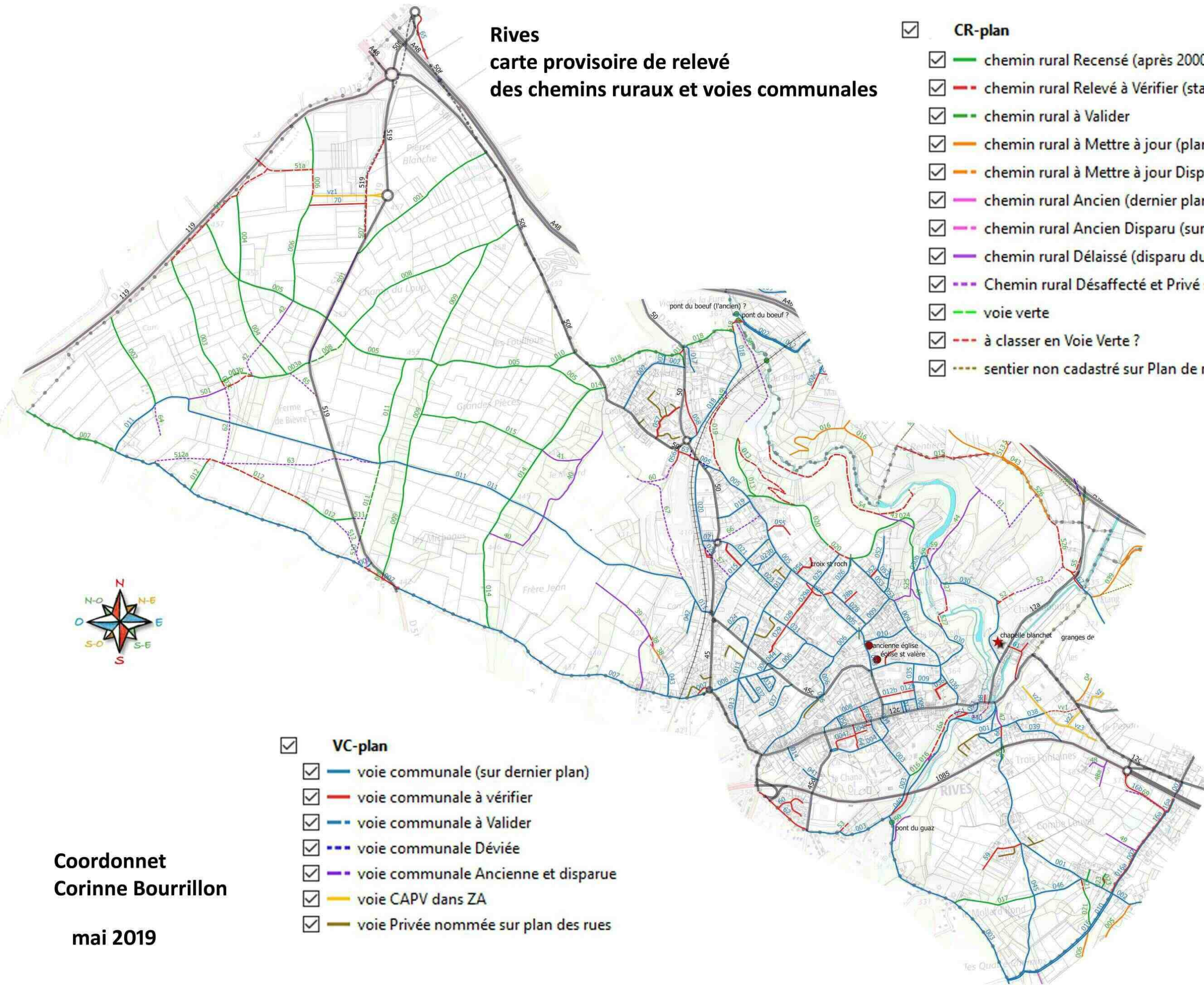
- CR-plan**
- chemin rural Recensé (après 2000)
 - chemin rural Relevé à Vérifier (statut ou terrain)
 - chemin rural à Valider
 - chemin rural à Mettre à jour (plan entre 1980 et 2000)
 - chemin rural à Mettre à jour Disparu (sur terrain)
 - chemin rural Ancien (dernier plan d'avant 1980)
 - chemin rural Ancien Disparu (sur terrain)
 - chemin rural Délaissé (disparu du dernier plan mais sur cadastre)
 - Chemin rural Désaffecté et Privé sur cadastre
 - voie verte
 - à classer en Voie Verte ?
 - sentier non cadastré sur Plan de rues

- VC-plan**
- voie communale (sur dernier plan)
 - voie communale à vérifier
 - voie communale à Valider
 - voie communale Déviée
 - voie communale Ancienne et disparue
 - voie CAPV dans ZA
 - voie Privée nommée sur plan des rues



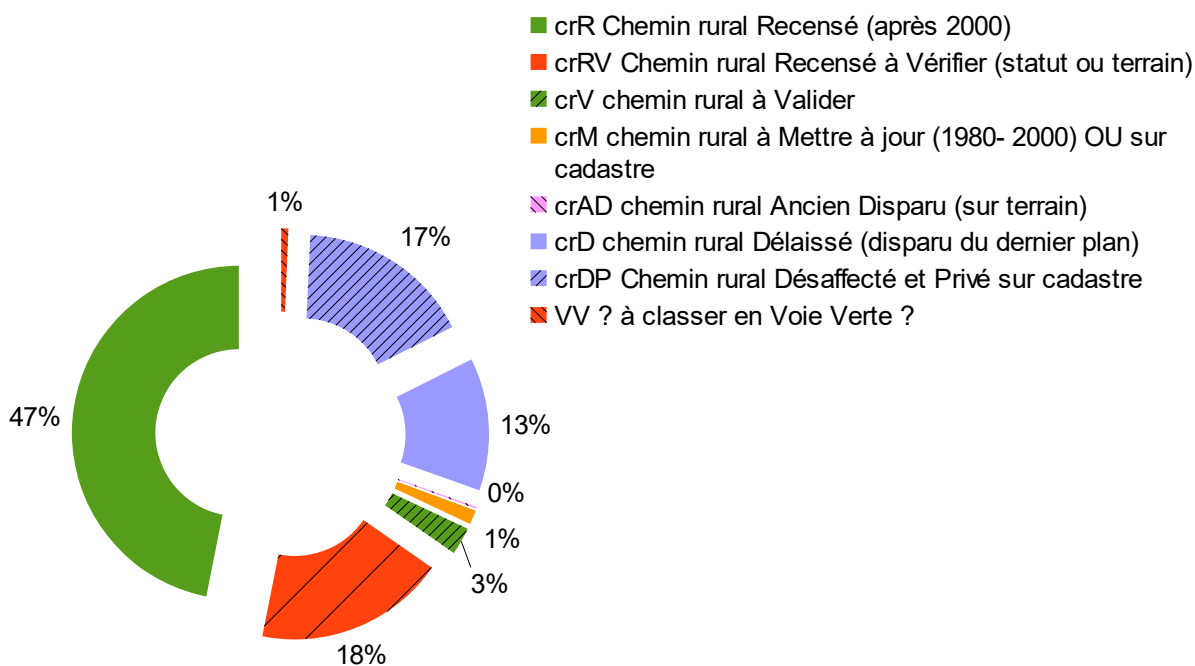
Coordonnet
Corinne Bourrillon

mai 2019



cr rives

		Longueur SIG	
crR	Chemin rural Recensé (après 2000)	16963	potentiel
crRV	Chemin rural Recensé à Vérifier (statut ou terrain)	6680	
crV	chemin rural à Valider	964	
crM	chemin rural à Mettre à jour (1980- 2000) OU sur cadastre	501	
crMD	chemin rural à Mettre à jour Disparu (sur le terrain)		
crA	chemin rural Ancien (dernier plan d'avant 1980)		
crAD	chemin rural Ancien Disparu (sur terrain)	59	
crD	chemin rural Délaissé (disparu du dernier plan)	4649	
crDP	Chemin rural Désaffecté et Privé sur cadastre	6122	perdu
VV	voie verte		
VV ?	à classer en Voie Verte ?	247	
sp	sentier non cadastré sur plan de rues		hors plan
		36185	



XXXcr001: code insee commune + type de voie (vc ou cr) + numero officiel (ou du projet)

XXXcr501: idem + idem + ancien numero

XXXcr801: idem + idem + numéro aléatoire (à partir du dernier officiel)

NUM	TYPE	NOM	LG ANN	REMARQ	DATE_ PLAN	ETIQ
337cr001	crR		0	cr 1 chemin traversier en 1849 2680 m / cr 1 dit du traversier sur cadastre	2003	001
337cr002	crR	lièvre !	0	ch du lièvre en 1849 506 m / cr 2 du lierre en 2003 départ vc 11 et non cr 1 ! / cr 2 sur cadastre	2003	002
337cr003	crR	tortueux	0	cr 3 chemin tortueux en 1849 740 m / départ rd 519 et non cr 2 dans tableau 2002	2003	003
337cr003a	crR	plaine de bièvre	0	cr 1 ch traversier en 1849 / cr 3 en 2002 départ rd 519 et non cr 2 / / cr 1 de la plaine de bièvre dit traversier sur cadastre	2003	003a

cr rives

337cr003b	crV		0	cr 1 ch traversier en 1849 cr 3 en 2002 départ rd 519 et non cr 2 / tracé de remplacement / à acquérir !	0	003b
337cr003c	crRV	tortueux	0	cr 3 chemin tortueux en 1849 740 m /départ rd 519 et non cr 2 dans tableau 2002 / à aliéner ! (dans site de la carrière)	2003	003c
337cr003d	crRV		0	cr 1 en 1849 / à aliéner ! (dans site de la carrière)	2003	003d
337cr004	crR	colombe à plaine de bièvre	0	cr 4 de la plaine de bièvre à collombe en 1849 1060 m / cr 4 de colombe à la plaine de bièvre en 2002 avec départ cr 3 et non cr 1 ! / cr 4 sur cad	2003	004
337cr005	crR	pas st martin	0	cr 5 du pas st martin à collombe en 1849 2430 m / route du pas sainR martin ! sur tableau 2002 / vc 8 sur cadastre / PDIPR	2003	005
337cr006	crR	plaine de bièvre à colombe	0	cr 6 de la plaine de bièvre à collombe en 1849 990 m / départ cr 5 et non cr 14 sur tableau 2002 ! / cr 6 sur cadastre /	2003	006
337cr006	crRV	plaine de bièvre à colombe	0	cr 6 de la plaine de bièvre à collombe en 1849 990 m / départ cr 5 et non cr 14 sur tableau 2002 ! / cr 6 sur cadastre / gougronné ?	2003	006
337cr007	crR	plaine de bièvre à la maladière	0	vc 7 en 1849, cr 7 ch de la plaine de bièvre à la maladière en 2002	2003	007
337cr008	crR	croix robert	0	cr 8 de la croix robert en 1849 1360 m / cr 8 sur cadastre / PDIPR	2003	008
337cr008	crV	croix robert	0	cr 8 de la croix robert en 1849 1360 m / sur tableau 2002 mais pas sur plan / erreur cadastre (ch exploitation) !	2003	008
337cr009	crR	loup	0	cr 9 du loup en 1849 ? m / tableau 2002 : départ cr 8 et non cr 5 ! / PDIPR	2003	009
337cr009	crR	loup	0	cr 9 du loup en 1849 ? m / tableau 2002 : départ cr 8 et non cr 5 ! / cr 9 sur cadastre	2003	009
337cr009	crR	loup	0	cr 9 du loup en 1849 ? m / tableau 2002 : départ cr 8 et non cr 5 ! / cr 9 sur cadastre / / PDIPR	2003	009
337cr009	crRV		0	à régulariser	0	009
337cr010	crR	loubroux !	0	cr 16 du lamberoux en 1849 170m / cr 10 route du pas sainR martin ! sur tableau 2002 / PDIPR	2003	010
337cr011	crR	bertine	0	cr 11 de la bertine en 1849 960m / cr 11 sur cadastre / PDIPR	0	011
337cr011	crV	bertine	0	cr 11 de la bertine en 1849 960m / cr 11 sur cadastre / oublié sur plan 2003 !	2003	011
337cr012	crR	servitude	0	cr 12 de service en 1849 940 m / cr 12 de servitude sur tableau 2002 / cr 12 de servitude sur cadastre	2003	012
337cr012	crRV	servitude	0	cr 12 de service en 1849 940 m / cr 12 de servitude sur tableau 2002 / cr 12 de servitude sur cadastre / état à vérifier	2003	012
337cr013	crR	itinéraire de santé	0	ch d'exploitation du cadastre	2003	013
337cr013	crRV	itinéraire de santé	0	ch en pointillé sur cadastre	2003	013
337cr014	crR	grandes pièces	0	cr 14 des grandes pièces en 1849 1430m / cr 14 sur cadastre et vc 8 ! / PDIPR	2003	014
337cr014	crR	grandes pièces	0	cr 14 des grandes pièces en 1849 1430m / cr 14 sur cadastre / PDIPR	2003	014

cr rives

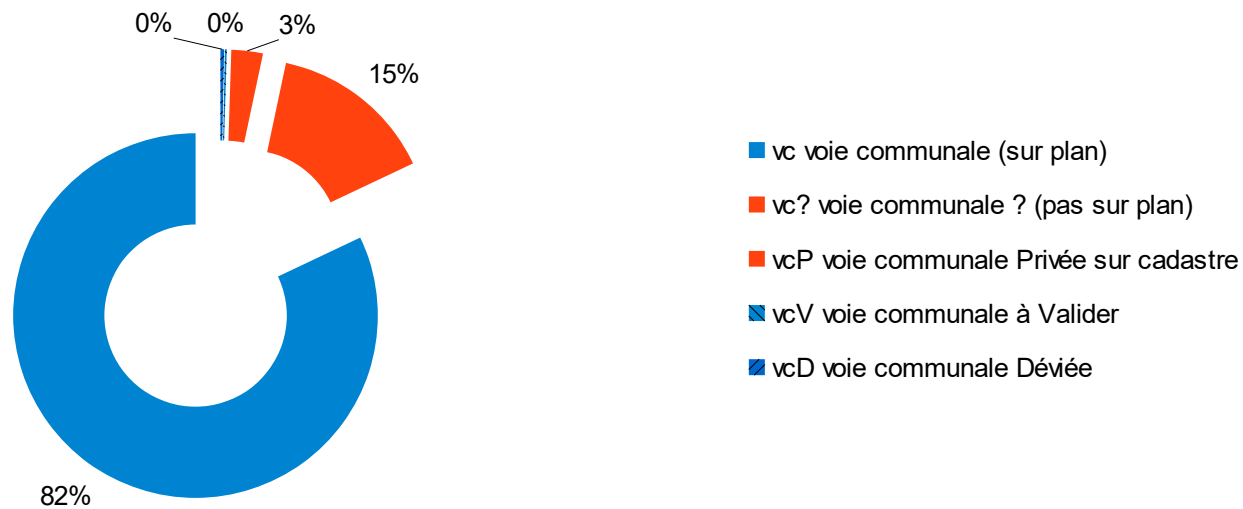
337cr015	crR	traversée	0	cr 15 de traversée en 1849 660m / cr 15 sur cadastre / PDIPR	2003	015
337cr016	crD		0	pas sur plan 2003	0	016
337cr016	crR	station d'épuration	0		0	016
337cr016	crRV		0	pas sur plan 2003 / remplacement non mis à jour du chemin aliéné à coté ?	0	016
337cr017	crR	?	0	cr 33 du bois vert en 1849 700m / lui donner un nom ? / PDIPR	2003	017
337cr018	crR	courbatière	0	cr 18 de la courbatière en 1849 750 m	2003	018
337cr018	crR	courbatière	0	ch des fouillouses sur cadastre et plan des rues	2003	018
337cr018	crRV			cr 18 de la courbatière en 1849 750 m		018
337cr019	crRV	champ massy	0	cr 19 de rives au pont du boeuf en 1849 740m / rue champ massy sur cadastre et plan des rues	2003	019
337cr020	crR	pastières au mollard	0	cr 20 des pastières au mollard en 1849 950 m / le seul cr indiqué sur plan des rues ! / ch de la croix st roch ? / PDIPR	2003	020
337cr020	crRV	pastières au mollard	0	cr 20 des pastières au mollard en 1849 950 m / PDIPR / goudronné ? à passer en VC ? / ch de la croix st roch ?	2003	020
337cr021	crR	?	0	pas de nom sur tableau	2003	021
337cr021	crV			remplacement de la partie aliénée ?		022
337cr021	crRV	?	0	pas de nom sur tableau / parcelle privée ?	2003	021
337cr022	crR	?	0	pas de nom dur tableau	2003	022
337cr023	crR	?	0	pas de nom	2003	023
337cr023	crRV	?	0	tracé sur cadastre	2003	023
337cr024 de la	crR		0	cr 24 de la treille à la poepe en 1849 840m / cr 24 sur cadastre / PDIPR	2003	024
337cr501	crD	traversier	0	ch traversier en 1849, oublié sur plan 2003, détruit par la carrière / à régulariser avec chemin de remplacement vers vc 11 ? cr 1 sur cadastre	0	501
337cr501	crD		0	cr 1 en 1849 devenu RD 519	0	501
337cr507	crRV	plaine de bièvre à colombe	0	cr 7 branche du traversier en 1849 1220 m / RD 519 / statut après nouveau tracé RD ?	0	507
337cr510	crAD		0	ancien tracé cr 10 avant passage en rd 519	0	510
337cr510	crDP	bertine	0	cr 10 de la bertine en 1849 1440m	0	510
337cr511	crDP	bertine	0	cr 11 de la bertine en 1849 960m	0	511
337cr512	crDP	service	0	cr 12 de service en 1849 940 m	0	512
337cr512a	crDP	service	0	cr 12 de service en 1849 940 m	0	512a
337cr518	crRV		0	cr 18 de la courbatière en 1849 ou cr 19 ?	0	518
337cr519	crDP		0		0	519
337cr525	crD		0	cr 25 du mollard à réaumont en 1849 900m	0	525
337cr525	crDP		0	cr 25 du mollard à réaumont en 1849 900m	0	525
337cr526	crM	croix mayence à chateau-bourg ?	0	cr 26 du tourniquet en 1849 ? 1170 m	0	526
337cr526	crRV		0	cr 26 du tourniquet en 1849 ? 1170 m	0	526
337cr527	crD		0	cr 27 de rives à chateaubourg en 1849 980m, ce n'est pas un ch d'exploitation	0	527
337cr527	crRV		0	cr 27 de rives à chateaubourg en 1849 980m, ce n'est pas un ch d'exploitation	0	527

cr rives

337cr816ax	crRV		0	chemin fermé par des particuliers / rien sur plan ancien... / passage des ateliers sur plan rues sur le départ	0	16a
337cr816b	crDP		0	sur cadastre napoléonien	0	16b
337cr838	crAD		0	sur cadastre napoléonien / ch du frère jean dur cadastre	0	38
337cr838	crM	frere jean	0	sur cadastre napoléonien / ch du frère jean dur cadastre	0	38
337cr838	crRV	frere jean	0	tracé sur plan des rues / parcelles privées / à acquérir ?	0	38
337cr839	crD		0	sur cadastre napoléonien	0	39
337cr840	crD		0	sur cadastre napoléonien	0	40
337cr841	crD		0	sur cadastre napoléonien	0	41
337cr842	crD		0	CN non daté	0	42
337cr842	crDP		0	CN non daté	0	42
337cr843	crD		0		0	43
337cr844	crD		0	sur cadastre napoléonien	0	44
337cr846	crD		0		0	46
337cr847	crD		0	anc ch vicinal 1 de rives à charnières	0	47
337cr848	crD		0	sur cadastre napoléonien	0	48
337cr848a	crD		0	sur cadastre napoléonien	0	48a
337cr849	crD		0	sur cadastre napoléonien	0	49
337cr850	crD		0	sur cadastre napoléonien	0	50
337cr851	crRV		0	chemin de liaison pour compenser coupure RD 119 ?	0	51
337cr851a	crRV		0	chemin de liaison pour compenser coupure RD 119 ?	0	51a
337cr852	crDP		0	ch de rives à réaumont sur cadastre napoléonien / cv 2 en 1865 ?	0	52
337cr852	crRV		0	ch de rives à réaumont sur cadastre napoléonien / cv 2 en 1865 ? / à régulariser !	0	52
337cr853	crRV		0	sur cadastre napoléonien	0	53
337cr854	crRV		0	parcelles numérotées / à vérifier	0	54
337cr855	crRV		0	ch de rives à réaumont sur cadastre napoléonien	0	55
337cr856	crV		0	ancien tracé vc	0	56
337cr857	crDP		0	sur cadastre napoléonien	0	57
337cr858	crDP		0	sur cadastre napoléonien	0	58
337cr859	crDP		0		0	59
337cr859	crRV		0		0	59
337cr860	crDP		0		0	60
337cr861	crDP		0	sur cadastre napoléonien	0	61
337cr862	crDP		0		0	62
337cr863	crDP		0		0	63
337cr864	crDP		0	CN	0	64
337cr865	crDP		0		0	65
337cr866	crDP		0		0	66
337cr867	crDP		0		0	67
337cr868	crDP		0		0	68
337cr869	crDP		0		0	69
337vv801	VV?	lilas	0	cr 37 en 1849 / chemin rural restreint aux piétons et vélo : voie verte	2003	vv1
337vv802	VV?		0		0	vv2

vc rives

		longueur SIG	
vc	voie communale (sur plan)	29548	
vc?	voie communale ? (pas sur plan)	5275	
vcP	voie communale Privée sur cadastre	1011	
vcV	voie communale à Valider	62	
vcD	voie communale Déviée	121	
vcA	voie communale Ancienne et disparue		
vz	voie CAPV dans ZA	1054	hors plan
vp	voie privée nommée sur plan des rues	1741	hors plan
		38812	



XXXcr001: code insee commune + type de voie (vc ou cr) + numero officiel (ou du projet)

XXXcr501: idem + idem + ancien numero

XXXcr801: idem + idem + numéro aléatoire (à partir du dernier officiel)

33152 33152 sur tableau 2018

NOM_BDT	NUM	TYPE	NOM	LG_ANN	REMARQ	DATE_PLAN	ETIQ
RTE DES 3 FONTAINES	337vc001	vc	3 fontaines	0	cv 1 rives à charnières en 1865 1380 m	2003	001

vc rives

RTE DE BOIS VERT	337vc001	vc	bois vert	1543	cv 1 rives à charnècles en 1865 1380 m	2003	001
CHE DE LA COURBATIORE	337vc002	vc	courbatière	473	cr 17 du pas st martin en 1849	2003	002
RTE DES PAPETERIES	337vc003	vc	papeteries	0		2003	003
RTE DE VOUREY	337vc003	vc	vourey	0	cr 35 en 1849	2003	003
R ALFRED BUTTIN	337vc003	vc	alfred buttin	2240		2003	003
R DIDIER KLEBER	337vc004	vc	kleber	396		2003	004
IMP DE LA CHANA	337vc004	vc	chana	0		2003	004
PL SAINT-VALLIER	337vc004	vc	chana	0		2003	004
	337vc004	vc?	19 mars 1962	0	pas sur plan 2003, sur plan rues	0	004?
PL DU 19 MARS 1962	337vc004	vc?		0	pas sur plan 2003, sur plan rues mais imprécis	2003	004?
RTE DU LEVATEL	337vc005	vc	levatel	0		2003	005
AV GEORGES RIGNY	337vc005	vc	rigny	0		2003	005
R ARISTIDE BERGES	337vc005	vc	aristide bergès	1260		2003	005
RTE DU LEVATEL	337vc005	vc?		0	ancien tracé vc 5 devenu parking	0	005
R TAILLEFER	337vc005	vc?		0	ancien tracé vc 5 devenu parking	0	005
RTE DU LEVATEL	337vc005	vc?		0	ancien tracé vc 5 devenu parking	0	
	337vc005	vcD		0		0	005
R DE LA BOURGEAT	337vc006	vc	bourgeat	1670		2003	006
R DE L'HOPITAL	337vc006	vc	hopital	0		2003	006
R BERLIOZ	337vc006	vc	berlioz	0		2003	006
CHE DES VIGNES	337vc006	vc	vignes	0		2003	006
R DU REPOS	337vc006	vc	repos	0		2003	006
CHE DE MOLLARD BOURCIER	337vc007	vc	mollard bourcier	3509	chemin vicinal 7 en 1849 / vc 7 de l plaine de bievre à la maladière sur plan 2003	2003	007
CHE DE MOLLARD BOURCIER	337vc007	vc?	mollard bourcier	0	pas sur plan 2003	0	007
	337vc007	vc?		0	ancien tracé, avant 1980-81. Mettre à jour le nouveau tracé !	2003	007
	337vc007	vcV		0	tracé après 1980, pas à jour sur plan 2003	0	007
R SADI CARNOT	337vc008	vc	sadi carnot	357		2003	008
R DE LA LIBERTE	337vc009	vc	liberté	0	cr 25 en 1849 ? / cv 9 en 1865	2003	009
R LAMARTINE	337vc009	vc	lamartine	0	cv 9 en 1865	2003	009
R GEORGES JANIN COSTE	337vc009	vc	janin coste	0	cv 9 en 1865 / jonin coste sur plan 2003	2003	009

vc rives

R DE LA MOYROUDE	337vc009	vc	moyroude	980	cv 9 en 1865 / cr 28 du mollard au bas rives en 1849 650m /	2003	009
R DU 14 JUILLET	337vc010	vc	14 juillet	250	cr 29 de l'église à la croix de ramau en 1849 250m	2003	010
RTE DE BIEVRE	337vc011	vc	bièvre (dit du milieu	3704	cr 13 du milieu en 1849 3850 m / le chemin vicinal 11 de 1865 est devenu la RD 50 f	2003	011
RTE DE BIEVRE	337vc011	vc	bièvre (dit du milieu	0	cr 13 du milieu en 1849 3850 m / le chemin vicinal 11 de 1865 est devenu la RD 50 f	2003	011
	337vc011	vc	bièvre (dit du milieu	0	cr 1 en 1849 / cr 1 de la plaine de bièvre dit traversier sur cadastre	2003	011
PAS DES POMPIERS	337vc012	vc	pompier (pass.	0		2003	012
R DU 8 MAI 1945	337vc012	vc	8 mai 1945	450		2003	012
PL DE LA LIBERATION	337vc012b	vc?		0	erreur plan 2003	2003	012b
R BAYARD	337vc013	vc	bayard	0		2003	013
R VICTOR HUGO	337vc013	vc	victor hugo	909		2003	013
R DES ABATTOIRS	337vc014	vc	abattoirs	84		2003	014
R DU VERCORS	337vc015	vc	vercors	510	cr 21 du levattel en 1849 510m	2003	015
RTE DE COMBE LOUVAT	337vc016	vc	combes louvat	749	tableau 2014 : de rives à charnières et vourey / vc 20 sur 2017	2003	016
	337vc016a	vc?	combes louvat	0	tableau 2014 : des trois fontaines / vc 18 sur 2017	0	016a
CHE DES PASTIERES	337vc017	vc	pastières	143		2003	017
RTE DES FORGES	337vc018	vc	forges	645	cr 19 de rives au pont du boeuf en 1849 740m	2003	018
	337vc018	vcD		0		0	
R DES EMPTES	337vc019	vc	emptes	237	les emptes sur plan 2003	2003	019
AV JEAN MOULIN	337vc020	vc	jean moulin	549		2003	020
	337vc020	vc?	jean moulin	0	nouveau tracé non tracé sur cadastre	2003	020
	337vc020	vcD		0	ancien tracé vc 20	0	020
AV DE CHARTREUSE	337vc021	vc	chartreuse	504	av de chartreuse + rue willy rettmeyer sur tableau 2018 ! 504 m	2003	021
R DE BELLEDONNE	337vc022	vcP	bellebone	159		2002	022
R WILLY RETTMEYER	337vc023	vc	willy rettmeyer	163	dans les 504 m annoncés sur tableau 2018	2002	023
R WILLY RETTMEYER	337vc023b	vc	willy rettmeyer	0	marquée privée sur tableau 2018 / 163 sur tableau 2018, 193 en marge	2003	023b
R DU CLAPIER	337vc024	vc	clapier	251		2003	024
R DES PRIMEVERES	337vc025	vc	primevères	214		2003	025

vc rives

R DE LA CROIX SAINT-ROCH	337vc026	vc	croix st roch	400		2003	026
R DE LA TREILLE	337vc026	vc?	treille	0	vc 26 sur tableau mais rue de la treille sur plan rues (vc 28)	2003	026
CHE DU MAS DES VIGNES	337vc027	vc	mas des vignes	150		2003	027
R DE LA TREILLE	337vc028	vc	treille	520		2003	028
MTE DE L'EGLISE	337vc028	vc	église (montée	0		2003	028
R DE LA LIBERTE	337vc028	vc	église (montée	0	erreur BDT	2003	
R TAILLEFER	337vc029	vc?	taillefer	150	problème longueur et départ vc 26 sur tableau !	2003	029
R TAILLEFER	337vc029a	vcP	taillefer	0	voie privée	2003	029a
R TAILLEFER	337vc029b	vcP	taillefer	0	voie privée !	2003	029b
RTE DE LA POYPE	337vc030	vc	poype	0	cr 27 en 1849 980m	2003	030
RTE DE CHATEAUBOURG	337vc030	vc	chateaubourg	1630	vc 30 chateaubourg à rives sur plan 2003 / de la poype à chateaubourg sur tableau 2018 / chateaubourg sur plan rues	2003	030
RTE DE CHATEAUBOURG	337vc030b	vc	chateaubourg	0	cr 25 1849 900m /vc 30 chateaubourg à rives en 2003 / de la poype à chateaubourg tableau 2018 / chateaubourg sur plan rues / cr 25 sur cadastre	2003	030b
AV DE CHAMROUSSE	337vc031	vc	chamrousse	284		2003	031
R DU HERISSON	337vc032	vc	hérisson	314		2003	032
R CHOPIN	337vc033	vc	chopin	282		2003	033
R DE L'IDOLAY	337vc034	vc?		108	erreur plan 2003	2003	034
R GEORGES JANIN COSTE	337vc035	vc	janin coste	0		2003	035
AV HENRI GUILLOT	337vc035	vc	henri guillot	460	cr 30 en 1849 200m ?	2003	035
R DES AMOURS	337vc036	vc	amours	318	cr 28 du mollard au bas rives en 1849 650m /	2003	036
R DES ECRINS	337vc036	vcP	écrins	0	voie privée sur cadastre	2003	036
R GEORGE SAND	337vc037	vc	george sand	282		2003	037
RTE DES LILAS	337vc038	vc	lilas	295	cr 37 en 1849	2003	038
RTE DU MOULIN	337vc039	vc	moulin	287		2003	039
RTE DE LA LIAMPRE	337vc040	vc	liampre	884		2003	040
RTE DE LA LIAMPRE	337vc040	vc?	liampre	0	pas sur plan 2003	2003	040
R PASTEUR	337vc041	vc	pasteur	84		3003	041
CHE DU NOUVEAU CIMETIERE	337vc042	vc	nouveau cimetière	172		2003	042

vc rives

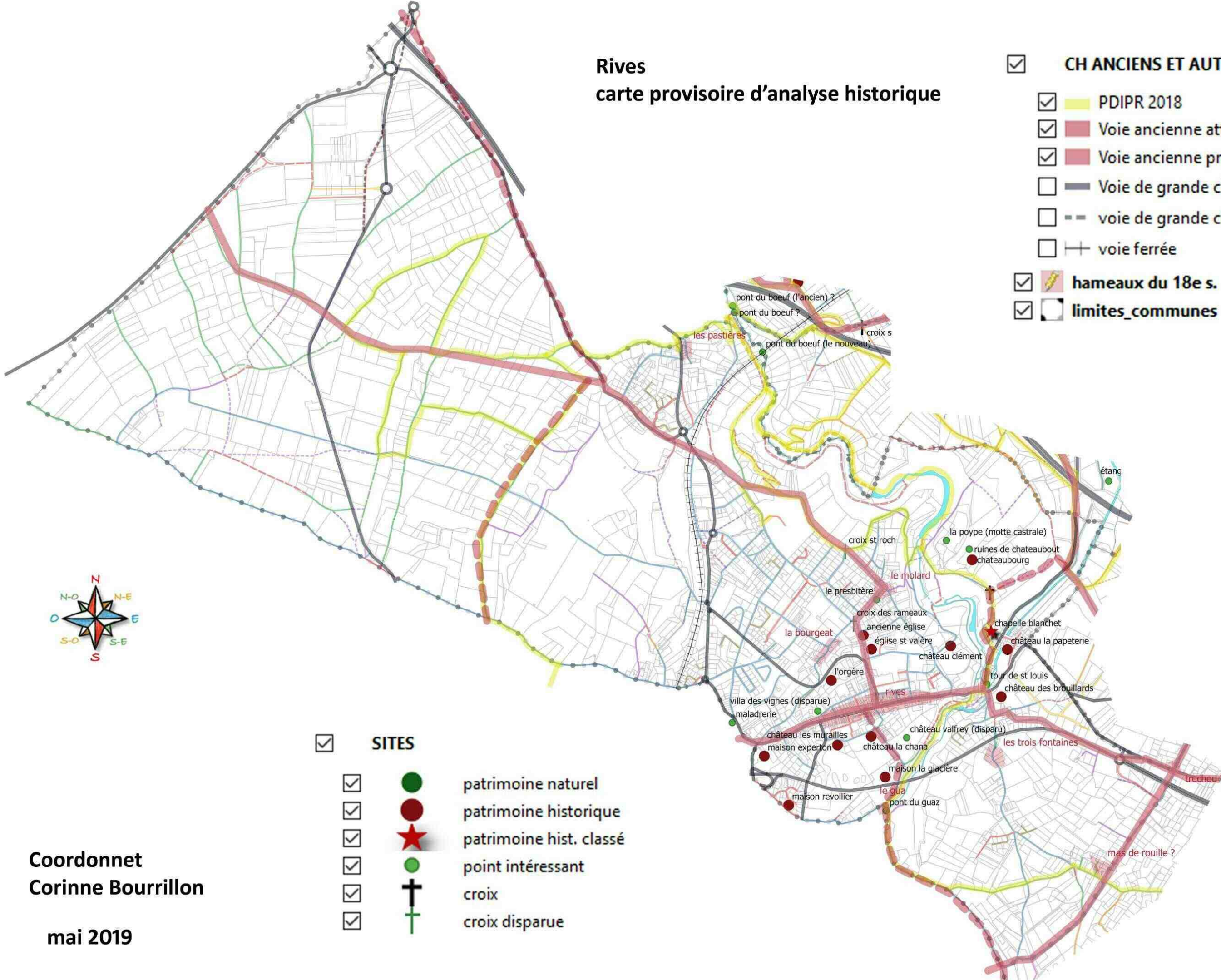
CHE DE FRERE JEAN	337vc043	vc	frère jean	210	route du mollard bourcier sur tableau 2018	2003	043
ALL DES TILLEULS	337vc044	vc	tilleuls	88		2003	044
CHE DE LA PUCE	337vc045	vc	puce	714	cv 1 rives à charnières en 1865 780 m	2003	045
R DE LA RIVOIRE	337vc046	vc	rivoire	267	cr 33 en 1849	2003	046
	337vc049	vcP		50	voie privée	2003	049
CHE DU VIEUX LAVOIR	337vc050	vc	vieux lavoir	58		2003	050
PAS DES ATELIERS	337vc051	vc	ateliers (pass	158		2003	051
PAS DES ATELIERS	337vc051	vcP	ateliers (pass	0	parcelle cadastrée (régularisation 14)	2003	051
CHE DU MAS DES VIGNES	337vc052	vc	mas des cerisiers	305	voie du clos des cerisiers dur tableau 2018 / mas des vignes sur plan rues	2003	052
	337vc052	vcP	mas des cerisiers	0	voie du clos des cerisiers dur tableau 2018 / mas des vignes sur plan rues	2003	052
R DE LA MOYROUDE	337vc053	vc	fraternité	0		2003	053
R DE LA FRATERNITE	337vc053	vc	fraternité	295		2003	053
R DE LA GRANDE SURE	337vc054	vcP	grande sure	135	annulé sur fantoir en 2001 ? voie privée sur cadastre	2003	054
	337vc055	vc?	stade	153	voie non tracée sur cadastre	2003	055
RTE DE COLOMBE	337vc056	vc?	?	68	voie menant à l'entreprise experton sur tableau 2018 / lui donner un nom ?	0	056
RTE DE COLOMBE	337vc056	vc?	?	0	tronçon à rajouter au vc 56 ?	0	056?
R DU GRAND FRANCOIS	337vc057	vcP	grand françois	224	voie privée	2003	057
R MONTGOLFIER	337vc058	vc?	montgolfier	454	ancienne rd 50, longueur à revoir et à renommer !	2003	058
RTE DE COMBE LOUVAT	337vc816a	vc?	combes louvat	0	pas sur plan ni tableau	0	16a
RTE DE COMBE LOUVAT	337vc816b	vc?	combe louvat	0	pas sur plan 2003	0	16b
IMP DE LA TREILLE	337vc828b	vc?	treille (imp	0	pas sur plan 2003	0	28b
CHE DES AYES	337vc859	vc?	ayes	200	sur tableau 2018 sans numéro	2018	59
ALL PAUL EXPERTON	337vc860	vc?	paul experton (allée	320	pas sur plan 2003 mais tableau 2018 sans numéro	0	60
CHE DES BRUYERES	337vc861	vc?	bruyères	278	pas sur plan 2003 mais sur tableau 2018 sans numéro	0	61
	337vc861b	vc?	bruyères	0	sur plan rues mais pas sur plan 2003	0	61b
CHE DU GUA	337vc862	vc?	gua	0	route départementale sur plan 2003, erreur ! à rajouter dans tableau	0	62
	337vc863	vc?		0	plan 2003 à revoir sur cette zone	2003	63
R PIERRE MENDES FRANCE	337vc864	vc?	pierre mendes france	0	sur plan rues mais imprécis	0	64

vc rives

	337vc865	vc?	chemin neuf	0	ancien tracé RD 50f avant l'A48 (années 1975)	0	65
	337vc866	vc?		0	voie sans nom ?	0	66
RTE DES PICOTTES	337vc867	vc?	picottes	0	rd 12 sur plan 2003, erreur ?	2003	67
	337vc868	vc?		0	mène à un parking / pas sur plan 2003	0	68
PAS DE LA BOISELLERIE	337vc869	vc?	boissellerie	0	parking et traboule / pas sur plan 2003 mais sur plan rues	0	69
PAS DE LA BOISELLERIE	337vc869	vc?	boissellerie	0	parking et traboule / pas sur plan 2003 mais sur plan rues	0	69
	337vc870	vc?		0	voirie ? rue fontaine de bièvre sur cadastre ! mais cultivée	0	70
ALL DES ACACIAS	337vp80x	vp	acacias	0		0	
R BOILEAU	337vp80x	vp	boileau	0	plans rues	0	
CHE DE LA BORDE	337vp80x	vp	borde	0	sur plan rues	0	
IMP BROCHIER	337vp80x	vp	brochier	0	sur plan rues	0	
IMP DU CLOS VERT	337vp80x	vp	clos vert	0	pas sur fantoir / sur plan des rues	0	
R DE LA GELINIÈRE	337vp80x	vp	gélière	0	pas sur fantoir / sur plan des rues	0	
R DU GRAND FRANÇOIS	337vp80x	vp	grand françois	0	pas sur plan 2003	0	
IMP DES GRANDS PRES	337vp80x	vp	grands prés	0	plans rues	0	
ALL DU HAMEAU DES AYES	337vp80x	vp	hameau des ayes	0	plan rues	0	
IMP DE LA MELUSINE	337vp80x	vp	mélusine	0	sur plan rues	0	
CHE DU PARC	337vp80x	vp	parc	0	sur plan rues	0	
ALL DES PINS	337vp80x	vp	pins	0	plan des rues	0	
R VIOLETTE	337vp80x	vp	violette	0	sur plan rues	0	
R DES COTTAGES	337vp80x	vp	vottages	0		0	
R DE FONTAINE DE BIEVRE	337vz801	vz	fontaine de bièvre	0	voie CAPV / erreur cadastre (voie en dessous !)	2000	vz1
ESPA 3 FONTAINES	337vz802	vz	trois fontaines	436	vc 47 sur tableau 2018/ voie CAPV	2000	vz2
ESPA 3 FONTAINES	337vz803	vz	trois fontaines	170	vc 48 sur tanleau 2018 voie CAPV	2000	vz3

Rives carte provisoire d'analyse historique

- CH ANCIENS ET AUTRES
- PDIPR 2018
- Voie ancienne attestée
- Voie ancienne probable
- Voie de grande circulation
- voie de grande circulation déviée
- voie ferrée
- hameaux du 18e s.
- limites_communes



- SITES
- patrimoine naturel
- patrimoine historique
- ★ patrimoine hist. classé
- point intéressant
- † croix
- † croix disparue

Coordonnet
Corinne Bourrillon

mai 2019

Documents déjà en possession

cadastre napoléonien de 1819
 carte IGN de 1950
 10 000 lieux en pays voironnais, tome 1, carte p. 140-141
 Fantoir 2018

Rencontre en mairie le 10/12/18 avec Maurice Delphin, adjoint à la voirie et référent PDIPR

Documents collectés :

chemins vicinaux 1836-tableau	
chemins existants 1838-tableau	
chemins ruraux 1840 tableau	PDF
CV 1865 tableau	
CR plan et tableau 1999	PDF
plan PDIPR	
voies communales 2014 plan et tableau	PDF

Saint Aupre

Commune favorable au PDIPR mais Maurice Delphin a déploré ne pas avoir eu plus de contact avec le service PDIPR pendant ce mandat.

La numérotation des voies a été faite en 2004-2005

Le plan de la commune de 2005 reprend bien tous les chemins ruraux, ce qui est rare !

Tous les documents nécessaires ont été fournis et la commune semble à jour de ses plans. Mais :

- ~~la saisie SIG a révélé une création de voirie (vc 35) sans enquête publique (délibération du 3 novembre 2014). De plus la voirie nouvelle est toujours en voie privée sur le cadastre. A vérifier et à régulariser.~~ (vu le 10/1019)
 - la vc 14a a été prolongée sur des parcelles privées. Toute voirie communale doit appartenir à la commune. A régulariser.
 - la vc 35 de 1999 (ch du bourg) a été oubliée dans le plan de 2014 (elle avait été oubliée sur le plan de 1999)
 - le cadastre n'a pas été mis à jour pour les chemins ruraux. Les noms sont parfois différents et certains sont marqués comme chemins d'exploitation.
 - le tableau de classement des chemins ruraux distingue 4 catégories de chemins dont 2 catégories avec des clos mobiles. Mais sur le terrain, les chemins ont souvent disparu...
- Légalement, il n'existe qu'un seul type de chemin rural.**

Conclusion : **le plan et le tableau des chemins ruraux nécessitent une mise à jour (avec intégration d'une modification de tracé de 2014). Profiter de l'enquête publique pour corriger les problèmes du plan des voies communales ?**

RDV du 10/12/19 avec Patrick Buisson, Maurice Delphin et Pierre Galland.

Divers points à vérifier ont été discutés.

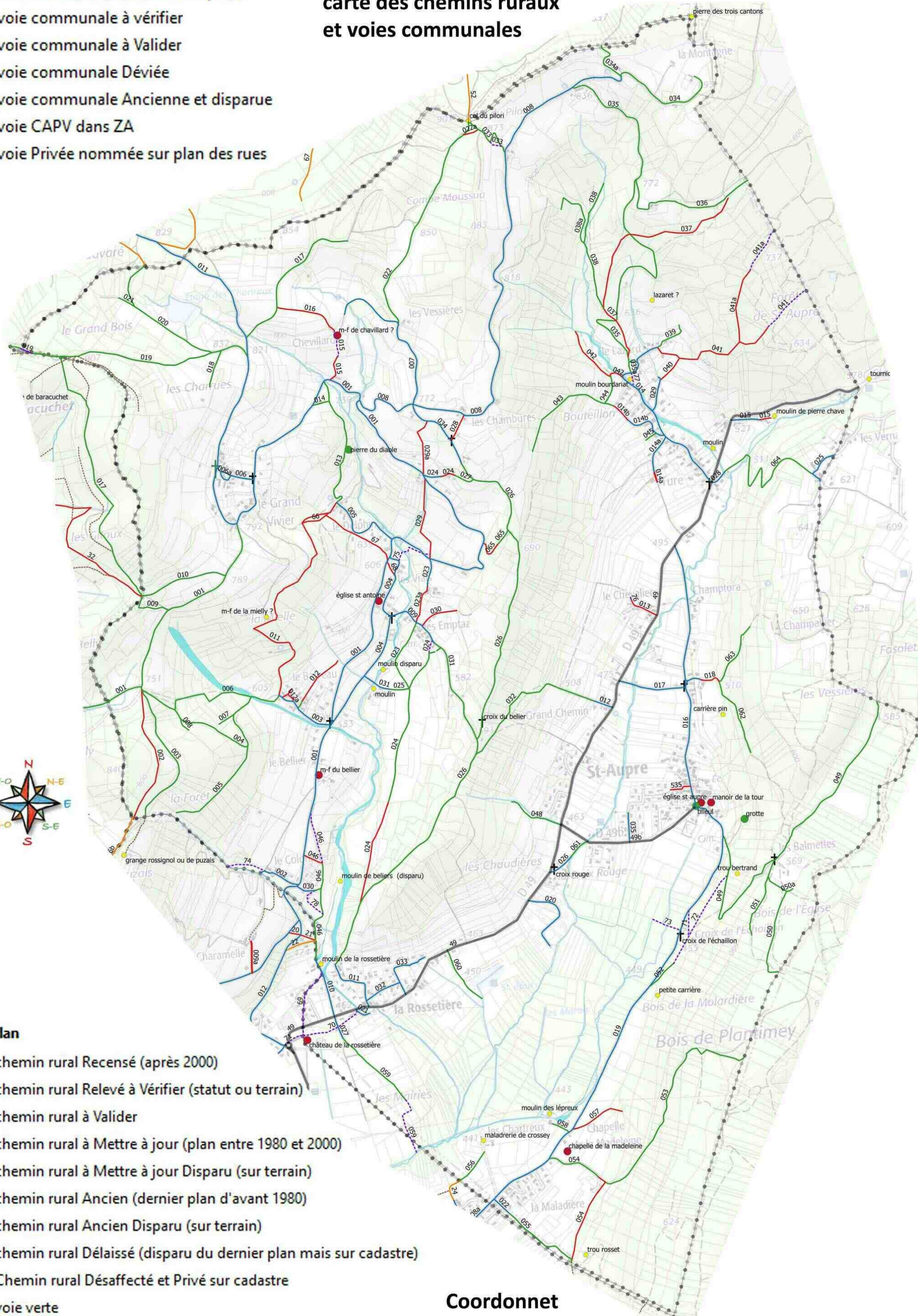
Aucun plan antérieur à 1999 n'a été retrouvé, ce qui rend l'historique des chemins ruraux difficile.

Il a été préconisé une mise à jour des deux classements (voies et chemins) sur un plan unique afin d'avoir une meilleure visibilité de la voirie.

Saint Aupre carte des chemins ruraux et voies communales

- VC-plan**
- voie communale (sur dernier plan)
 - voie communale à vérifier
 - voie communale à Valider
 - voie communale Déviée
 - voie communale Ancienne et disparue
 - voie CAPV dans ZA
 - voie Privée nommée sur plan des rues

- CR-plan**
- chemin rural Recensé (après 2000)
 - chemin rural Relevé à Vérifier (statut ou terrain)
 - chemin rural à Valider
 - chemin rural à Mettre à jour (plan entre 1980 et 2000)
 - chemin rural à Mettre à jour Disparu (sur terrain)
 - chemin rural Ancien (dernier plan d'avant 1980)
 - chemin rural Ancien Disparu (sur terrain)
 - chemin rural Délaissé (disparu du dernier plan mais sur cadastre)
 - Chemin rural Désaffecté et Privé sur cadastre
 - voie verte
 - à classer en Voie Verte ?
 - sentier non cadastré sur Plan de rues



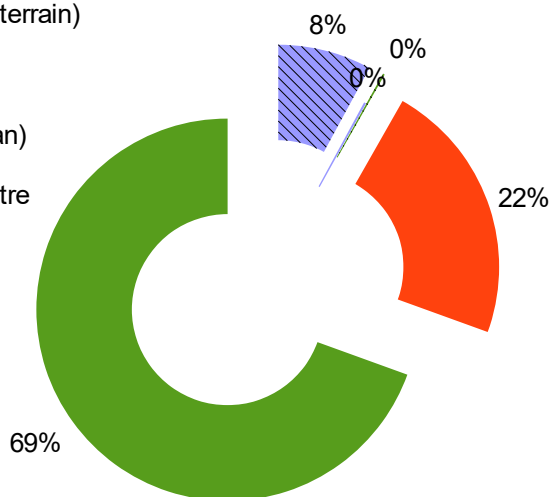
**Coordonnet
Corinne Bourrillon
09 52 29 54 31**

déc. 2019

cr st aupre

Type	Description	longueur SIG	Statut
crR	Chemin rural Recensé (après 2000)	25426	potentiel
crRV	Chemin rural Recensé à Vérifier (statut ou terrain)	8153	
crV	chemin rural à Valider	57	
crM	chemin rural à Mettre à jour (1980- 2000) OU sur cadastre		
crMD	chemin rural à Mettre à jour Disparu (sur le terrain)		
crA	chemin rural Ancien (dernier plan d'avant 1980)		
crAD	chemin rural Ancien Disparu (sur terrain)		
crD	chemin rural Délaissé (disparu du dernier plan)	71	perdu
crDP	Chemin rural Désaffecté et Privé sur cadastre	2890	
VV	voie verte		
VV ?	à classer en Voie Verte ?		
sp	sentier non cadastré sur plan de rues		
		36597	

- crR Chemin rural Recensé (après 2000)
- crRV Chemin rural Recensé à Vérifier (statut ou terrain)
- crV chemin rural à Valider
- crD chemin rural Délaissé (disparu du dernier plan)
- crDP Chemin rural Désaffecté et Privé sur cadastre



XXXcr001: code insee commune + type de voie (vc ou cr) + numero officiel (ou du projet)

XXXcr501: idem + idem + ancien numero

XXXcr801: idem + idem + numéro aléatoire (à partir du dernier officiel)

33760 33 760 m sur tableau 1999

NUM	TYPE	NOM	LG ANN	REMARQ	DATE PLAN	ETIQ
362cr001	crR	combes au grand vivier	1050	cr des combes au grand vivier sur cadastre / PDIPR	1999	001
362cr002	crRV	ancien chemin de grange puzais	620	ancien chemin du scey au grand vivier sur cadastre / ancien chemin de grange puzais au scey en 1999 / à vérifier ?	1999	002
362cr003	crR	grange puzais au scey	640	vc 7 des combes au grand viver sur cadastre/ chemin de grange puzais au scey en 1999	1999	003
362cr004	crR	barrau à grange de puzais	1000	ch du barrau à grange puzais sur cadastre / ch de barrau à grange de puzais en 1999 / PDIPR	1999	004

cr st aupre

362cr005	crR	forêt	470	ch de la foret sur cadastre	1999	005
362cr006	crR	anc ch de grange de puzais au barrau	400	ancien chemin sur cadastre / anc ch de grange de puzais au barrau en 1999	1999	006
362cr007	crR	forêt (bas)	70		1999	007
362cr008	crR	forêt (haut)	60		1999	008
362cr009	crR	étoux (peti)	170		1999	009
362cr010	crR	étoux	400		1999	010
362cr011	crRV	barrau au delphin	1250	ch du barrau à mielly sur cadastre / ch du barrau au delphin en 1999 / problème signalé en 1999, à vérifier	1999	011
362cr012	crR	barrau (bas)	0		1999	012
362cr012	crRV	barrau (bas)	270	semble perdu sur la fin	1999	012
362cr012a	crRV	barrau (haut)	90	semble perdu sur vue aérienne. à vérifier et régulariser ?	1999	012a
362cr013	crR	delphin à chavillard	630	PDIPR	1999	013
362cr014	crR	charamelière !	70		1999	014
362cr015	crDP	chavillard (bas)	0	cr du delphin à merlas sur cadastre / aliénation sans tracé de substitution.	1999	015
362cr015	crRV	chavillard (bas)	140	cr du delphin à merlas sur cadastre / accès à vérifier / cat D / à régulariser (aliénation)	1999	015
362cr016	crRV	chavillard (haut)	260	cr du delphin à merlas sur cadastre / état à vérifier / cat D	1999	016
362cr017	crR	plan à combe moussue	650	ch du grand vivier (vc n° 1) sur cadastre	1999	017
362cr018	crR	charrues	170		1999	018
362cr019	crD	baracuchet	0	chemin de barra cuchet sur ccadastre 1819	1819	019
362cr019	crR	baracuchet	770	ch du grand vivier à baracuchet sur cadastre / PDIPR	1999	019
362cr020	crR	de merlas au grand vivier	800	ch de merlas au grand vivier sur cadastre 1819 / cr sur cadastre / PDIPR	1999	020
362cr021	crR	grand bois	70		1999	021
362cr022	crR	chavillard à combe moussue	960	ch de combe moussue sur cadastre / PDIPR	1999	022
362cr022a	crRV		60	chemin privé sur cadastre	1999	022a
362cr023	crR	empataz au gorgeat (bas)	320	ch de la rossetière aux emptaz sur cadastre / cat C / ch de la ripalière en 1819	1999	023
362cr023a	crRV	empataz au gorgeat (haut)	160	ch du gorgeat sur cadastre / cloturé ? / numéro manquant sur plan 1999 / cat C	1999	023a
362cr024	crDP	rossetière aux emptaz	0	ch de la rossetière aux emptaz sur cadastre / cat C	2014	024
362cr024	crR	rossetière aux emptaz	1180	ch de la rossetière aux emptaz sur cadastre / cat C	1999	024
362cr024	crRV	rossetière aux emptaz	0	ch de la rossetière aux emptaz sur cadastre / cat C / au milieu des pâtures ?	1999	024
362cr024	crV	rossetière aux emptaz	0	modification de tracé à intégrer au tableau de classement	2014	024
362cr025	crR	barlières	100	vc 31 sur cadastre	199	025
362cr026	crR	rossetière à chambures	2510	ch de la rossetière à la croix du bellier sur cadastre / ch de la rossetière à chambures en 1999 / PDIPR	1999	026
362cr027	crR	chambures (bas)	120	voir avec prolongement vc 24	2014	027

cr st aupre

362cr028	crRV	chambures (haut	110	ch d'exploitation sur cadastre /cat C / accès clos coté vc 34 et semble privatisé coté vc 9. à régulariser	1999	028
362cr029	crRV	gorgeat aux chambures	380	clos des 2 cotés ? / cat C / ch du gorgeat aux chambures en 1999	1999	029
362cr029a	crRV	gorgeat aux chambures (haut	240	cat C / état à vérifier	1999	029a
362cr030	crRV		170	ch d'exploitation sur cadastre / accès bloqué ?	1999	030
362cr031	crR	croix du belier aux emptaz	500	PDIPR / ch de ville fourche en 1819	1999	031
362cr032	crR	grand chemin à la croix du bélier	670	ch du grand chemin (vc 12) sur cadastre / PDIPR / / ch de ville fourche en 1819	1999	032
362cr033	crDP		0	ancien tracé	1819	033
362cr033	crR	cote au pilori	300	PDIPR	1999	033
362cr034	crR	montagne (est	520		1999	034
362cr034a	crR	montagne (ouest	200	ch d'exploitation sur cadastre	1999	034a
362cr035	crR	ture à la montagne	1800	cr n° 1 de st aupre le bas sur cadastre / PDIPR	1999	035
362cr035a	crR		60		1999	035a
362cr036	crR	brosses	670	ch d'exploitation sur cadastre	1999	036
362cr037	crRV	ture au rocharet	1100	anc chemin de ture au rocharet / cat C + interruption	1999	037
362cr038	crR	combe au rachat	600	ch d'exploitation sur cadastre, cr sur le chemin à coté (erreur) /	1999	038
362cr038a	crR	pré bizet	320	ch du rachat sur cadastre 1819	1999	038a
362cr039	crR	lazard (haut	170		1999	039
362cr040	crRV	lazard (bas	130	cat C/ à vérifier	1999	040
362cr041	crRV	lazard au rocharet	470	ch du lazard au rocharet sur cadastre (sauf la fin) / cat D / à vérifier	1999	041
362cr041a	crDP		0		1819	041a
362cr041a	crRV	rocharet	300	ch du lazard au rocharet sur cadastre / cat D / en foret, pas concerné par pature !	1999	041a
362cr042	crRV	ture à pré bizet	560	ch de ture au main sur cadastre / cat D / à vérifier	1999	042
362cr043	crR	ture à l'andoine	520	longueur à réduire avec 14b rallongé ! ch de chambure au lazard sur le cadastre	1999	043
362cr044	crR	senezière	120	ch de chambure au lazard sur le cadastre / cat C mais bordé d'arbrse ?	1999	044
362cr045	crR	ture	40		1999	045
362cr046	crDP		0	anc. chemin de la rossetière au grand vivier sur cadastre	0	046
362cr046	crR	rossetière au belier	550	anc. chemin de la rossetière au grand vivier sur cadastre	1999	046
362cr046	crRV	rossetière au belier	0	parcelle privée ! mise à jour du cadastre ?	1999	046
362cr047	crR	bas colombier	30	ch du bas colombier sur cadastre	1999	047
362cr048	crR	léchardière	250		1999	048
362cr049	crR	balmettes	1590	PDIPR / anc chemin de st aupre à st laurent du pont sur cadastre	1999	049
362cr050	crR	balmettes joly	500	PDIPR / ch du peron à st aupre sur cadastre	1999	050
362cr050a	crR	peron	30		1999	050a
362cr051	crR	foret (haut)	330		1999	051
362cr052	crR	forêt (bas)	120		1999	052

cr st aupre

362cr053	crR	plantimay	970	PDIPR / ch du charrat à st laurent sur cadastre	1999	053
362cr054	crR	communaux	670	PDIPR / ch des communaux sur cadastre / cat C / fin du chemin à vérifier	1999	054
362cr054	crRV	communaux	0	état à vérifier	1999	054
362cr055	crR	rocher de la garde	350	PDIPR	2014	055
362cr056	crR	maladière (bas)	190	tracé décalé au sud	1999	056
362cr057	crRV	molardière	230	cat D / intégré dans les champs	1999	057
362cr058	crR	moulin	60		1999	058
362cr059	crDP		0	sur cadastre napoléonien	1819	059
362cr059	crR	mairies	370	ch de servitude des mairies sur cadastre	1999	059
362cr060	crR	lagunes	260		1999	060
362cr061	crR	croix rouge	100	vc 26 sur cadastre !	1999	061
362cr062	crR	maitresse	430	ch des communaux sur cadastre	1999	062
362cr063	crR	champ paillet	300	ch d'exploitation sur cadastre !	1999	063
362cr064	crR	vernay	820	PDIPR	1999	064
362cr065	crR	communal	200		1999	065
362cr065	crRV	communal	0	chemin privé parcelles 1122 et 1116 sur cadastre !	1999	065
362cr866	crRV		0	ancien chemin	1819	66
362cr867	crRV		0	ancien chemin	1819	67
362cr868	crRV		0	ancien tracé	1819	68
362cr869	crDP		0	anc. tracé vo 1	1930	69
362cr870	crDP		0	ancien ch des perrins à rochettièr	1930	70
362cr871	crDP		0		1819	71
362cr872	crDP		0		1819	72
362cr873	crDP		0		1819	73
362cr874	crDP		0		1930	74
362cr875	crDP		0		1930	75
362cr876	crD		0	ancien vo déclassé ? oublié en 1999	0	76
362cr877	crDP		0	ancien tracé	1819	77
362cr878	crDP		0	ancien tracé du cr 46	1819	78

vc st aupre

vc	voie communale (sur plan)
vc?	voie communale ? (pas sur plan)
vcP	voie communale Privée sur cadastre
vcV	voie communale à Valider
vcD	voie communale Déviée
vcA	voie communale Ancienne et disparue
vz	voie CAPV dans ZA
vp	voie privée nommée sur plan des rues

longueur SIG

18525

505

162

19192

XXXcr001: code insee commune + type de voie (vc ou cr) + numero officiel (ou du projet)

XXXcr501: idem + idem + ancien numero

XXXcr801: idem + idem + numéro aléatoire (à partir du dernier officiel)

18955 18 955 sur tableau 2014

NOM_BDT	NUM	TYPE	NOM	LG_ANN	REMARQ	DATE_PLAN	ETIQ
RTE DU GRAND VIVIER	362vc001	vc	grand vivier	5470		2014	001
CHE DU COLOMBIER	362vc002	vc	colombier	120		2014	002
CHE DU BARREAU	362vc003	vc	barreau	260		2014	003
RTE DES VIALS	362vc004	vc	vials	850		2014	004
CHE DU DELPHIN	362vc005	vc	delphin	385		2014	005
MTE DE LA CROIX	362vc006	vc	croix	165		20140	006
CHE DU FOUR	362vc006a	vc	four	75		2014	006a
CHE DES VESSIERES	362vc007	vc	veissières !	785	orthographe à corriger sur tableau	2014	007
RTE DE LA MONTAGNE	362vc008	vc	montagne	2560		2014	008
	362vc009	vc	emptaz	330	rallongé / 1999 (200m)	2014	009
CHE DU BRIANCON	362vc010	vc	briançon	260		2014	010
CHE DE LA ROSSETIERE	362vc011	vc	rossetière	235		2014	011
	362vc012	vc	grand chemin	75		2014	012
CHE DU CHEVALIER	362vc013	vc?	chevalier	100	problème longueur rallongé / 1999	2014	013
RTE DE TURE	362vc014	vc	ture	850		2014	014
CHE DU PETIT TURE	362vc014a	vc	petit ture	180		2014	014a
	362vc014a	vcP	petit ture	0	rajout en 2014 mais parcelle privée !	2014	014a
CHE DU BOUTEILLON	362vc014b	vc	bouteillon	215	rallongé /1999 revoir longueur !	2014	014b
CHE DE TURE A L'ANDOINE	362vc014b	vc?	bouteillon	0	rallongé /1999 revoir longueur ! nom du cr sur BDT / ch du bouteillon sur cadastre	2014	014b

vc st aupre

CHE DU MOULIN DE PIERRE CHAVE	362vc015	vc	moulin de pierre chave	140		2014	015
	362vc015	vc?	moulin de pierre chave	0	statut à revoir ?	2014	015
RTE DE CHAMPTORAZ	362vc016	vc	champtoraz	1120		2014	016
RTE DU PLAN	362vc017	vc	plan	290		2014	017
CHE DES MAITRESSES	362vc018	vc?	maitresses	80	problème longueur car rallongé / 1999	2014	018
RTE DE LA MALADIÈRE	362vc019	vc	maladière	2110		2014	019
CHE DE LA BOUBOUTIÈRE	362vc020	vc	bouboutière	230	pas géré par CAPV ?	2014	020
CHE DES MAIRIES	362vc021	vc	mairies	70		2014	021
CHE DU ROCHER DE LA GARDE	362vc022	vc	rocher de la garde	85		2014	022
CHE DU GORGEAT	362vc023	vc?	gorgeat		partie à vérifier ?	2014	023
CHE DU GORGEAT	362vc023	vc	gorgeat	120		2014	023
CHE DES CHAMBURES	362vc024	vc	chambures	135		2014	024
CHE DES CHAMBURES	362vc024	vc?	chambures	0	rajout de 2014 mais non goudronné ?	2014	024
RTE DES VERNEYS	362vc025	vc	verneys	210	vernay sur tableau	2014	025
CHE DE LA CROIX ROUGE	362vc026	vc	croix rouge	85		2014	026
CHE DU CHATEAU	362vc027	vc	chateau	80		2014	027
CHE DE PIERRE CHAVE	362vc028	vc	Pierre-chave	75		2014	028
CHE DU LAZARD	362vc029	vc	lazard	150		2014	029
CHE DU BAS COLOMBIER	362vc030	vc	bas colombier	80		2014	030
CHE DES BARLIÈRES	362vc031	vc	barlières	110		2014	031
CHE DU ROLAND	362vc032	vc	roland	220		2014	032
CHE DU HAUT ROLAND	362vc033	vc	haut roland	175		2014	033
CHE DU HAUT CHAMBURE	362vc034	vc	haut chambure	350		2014	034
IMP CLOS DES VERGERS	362vc035	vc	clos des vergers	125	nouvelle voie / 1999	2014	035
CHE DU BOURG	362vc535	vc?	bourg	0	vc 35 sur le tableau de 1999 (oubliée sur le plan !) 85 m.	1999	535

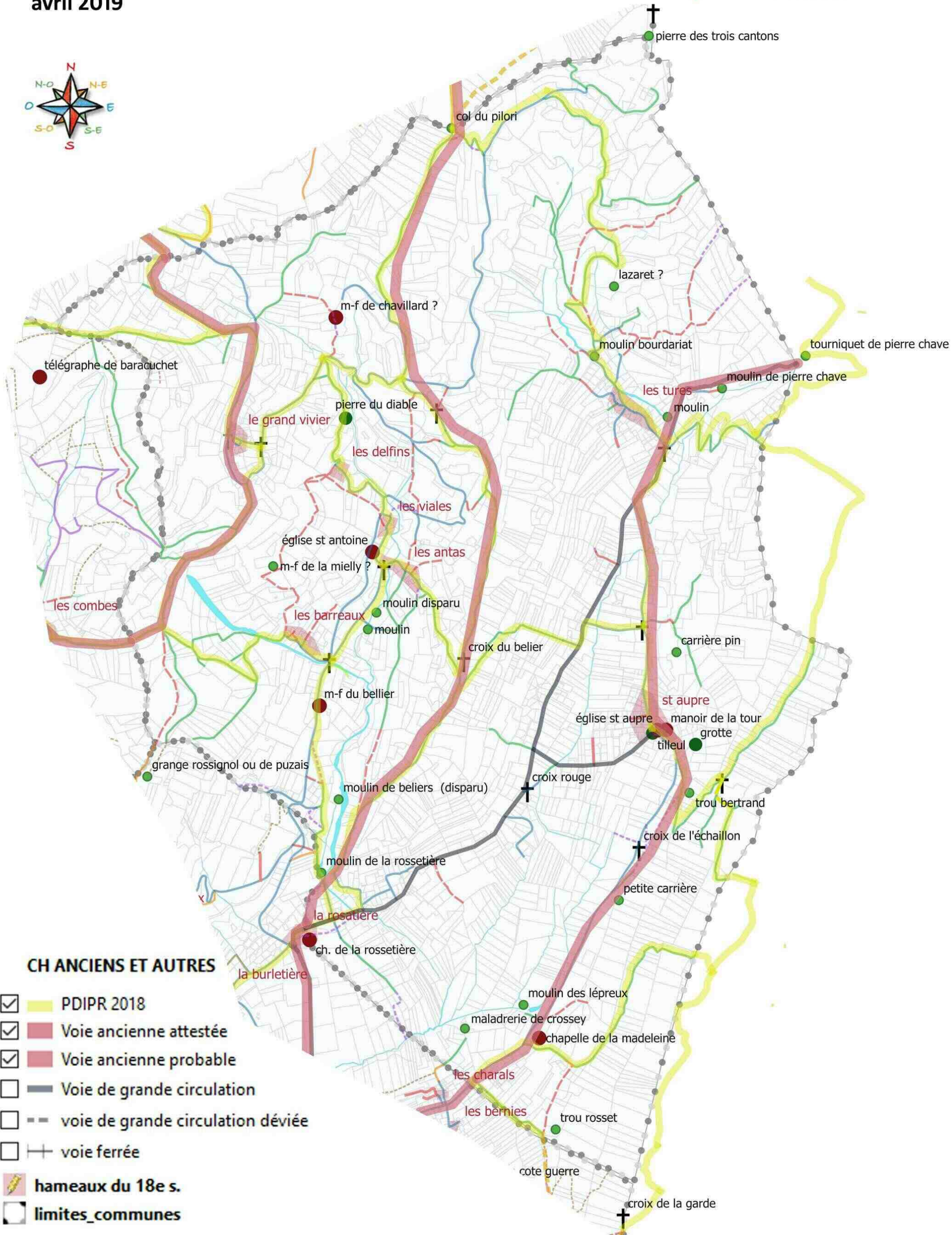
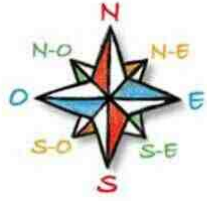
St Aupre

carte provisoire d'analyse historique

Coordonnet
Corinne Bourrillon

avril 2019

- SITES
- patrimoine naturel
 - patrimoine historique
 - ★ patrimoine hist. classé
 - point intéressant
 - ✚ croix
 - ✚ croix disparue



- CH ANCIENS ET AUTRES
- PDIPR 2018
 - Voie ancienne attestée
 - Voie ancienne probable
 - Voie de grande circulation
 - voie de grande circulation déviée
 - voie ferrée
 - hameaux du 18e s.
 - limites_communes

Résumé et notes

Documents déjà en possession

cadastre napoléonien de 1809
carte IGN de 1950
10 000 lieux en pays voironnais, tome 1, carte p. 147
Fantoir 2018

Rencontre en mairie le 7/12/18 avec Véronique Léonardi, maire et la secrétaire de mairie. Mme Léonardi est le référent PDIPR

Documents collectés :

aucun document fourni en mairie
chemins vicinaux **1867 plan** et tableau (AD38)
chemins ruraux, projet 2018 à finaliser
plan des rues de 2009
voies communales 2019

PDF

PDF

Le courrier envoyé pour la mission d'inventaire n'a pas été compris car il y a eu confusion entre l'inventaire réalisé pour le service tourisme et le recensement des chemins lancé par la mairie auprès du service de Marc Boizard.

Saint Blaise
du Buis

La commune de Saint Blaise du Buis n'a plus d'archives et il est donc nécessaire de se rendre aux archives départementales pour les documents anciens (mais rien au delà de 1939...) Aux Archives départementales, un plan de 1867 traçant les chemins ruraux (mais sans tableau) a été trouvé. Il a été communiqué à la mairie.

Donc à ce jour, seul un plan de 1867 sans tableau existe pour les chemins ruraux.

Il y a eu un recensement des voies communales en 2010 (non communiqué) et d'après le service de M. Boizard, celui-ci ne mentionne pas les chemins ruraux.

La commune a lancé un recensement des chemins ruraux et voies communales et une délibération sera bientôt prise pour les voies communales. Document non communiqué avant approbation par le Conseil. La municipalité a décidé de ne pas faire d'enquête publique pour une question de coût, ce qui va poser un problème pour les chemins ruraux, vu l'absence de documents antérieurs...

La délibération a été prise en début d'année mais seulement pour les voies communales. Le plan et tableau ont été communiqués par Marc Boizard (la mairie ayant seulement un format papier du plan). Le tableau comporte des erreurs dans le début et fin des voies. La correction a été communiquée à M. Boizard.

La VC 18 (imp du bacon) est une voie privée sur le cadastre : à régulariser.

Vérifier le statut de la VC 20 sur sa partie finale car elle semble être en parcelle privée.

Le projet des chemins ruraux (transmis par M. Boizard) a été intégré dans la saisie SIG et il est vivement conseillé de faire aboutir le travail commencé. Quelques noms sont à rectifier et des tracés sont à revoir mais une bonne partie du travail est fait.

Certains chemins sont en train de se perdre et il y a urgence à régulariser la situation.

Aucune réponse à la demande de RDV fin 2019.



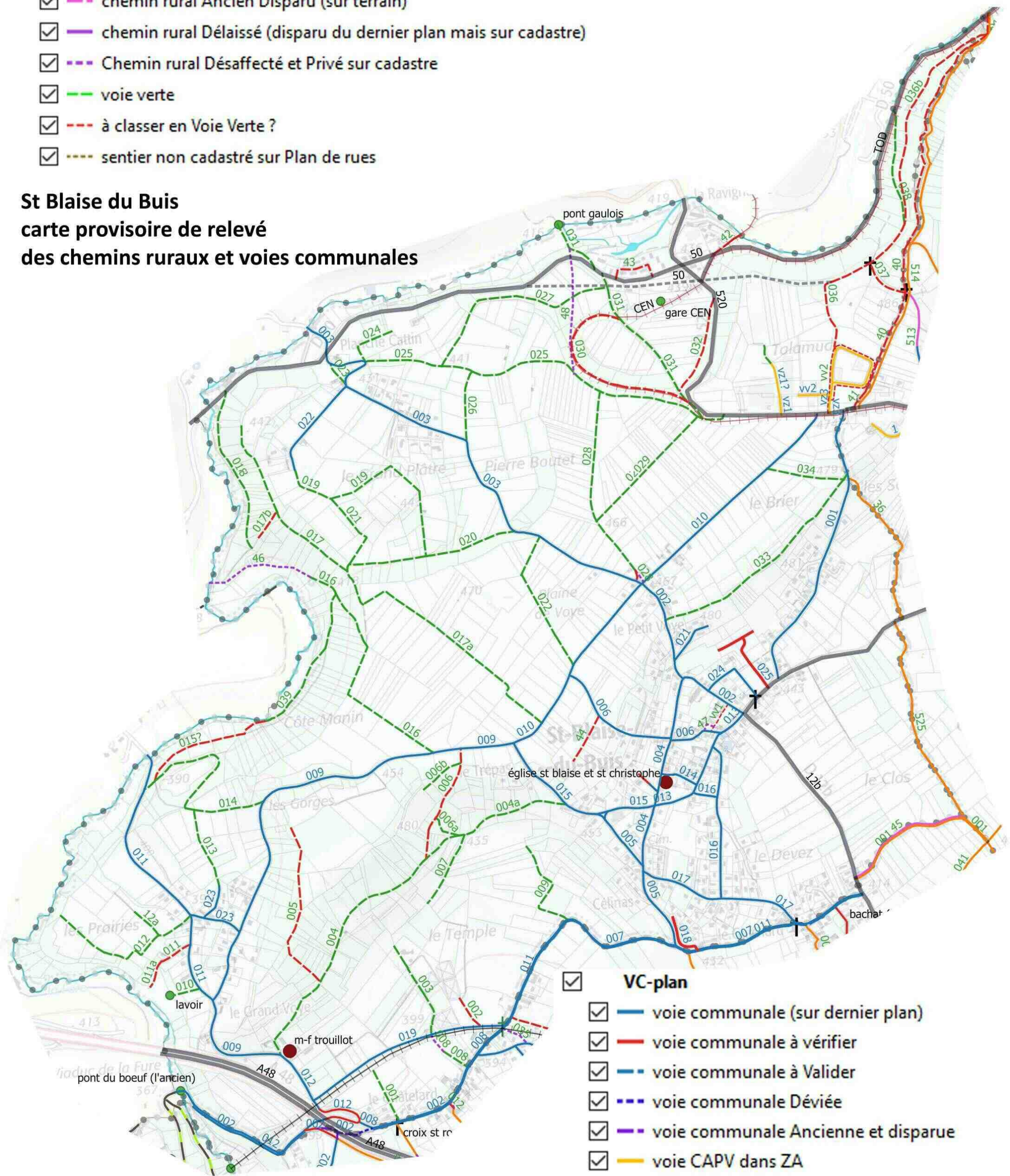
CR-plan

- chemin rural Recensé (après 2000)
- chemin rural Relevé à Vérifier (statut ou terrain)
- chemin rural à Valider
- chemin rural à Mettre à jour (plan entre 1980 et 2000)
- chemin rural à Mettre à jour Disparu (sur terrain)
- chemin rural Ancien (dernier plan d'avant 1980)
- chemin rural Ancien Disparu (sur terrain)
- chemin rural Délaissé (disparu du dernier plan mais sur cadastre)
- Chemin rural Désaffecté et Privé sur cadastre
- voie verte
- à classer en Voie Verte ?
- sentier non cadastré sur Plan de rues



Coordonnet
Corinne Bourrillon
mars 2019

St Blaise du Buis carte provisoire de relevé des chemins ruraux et voies communales

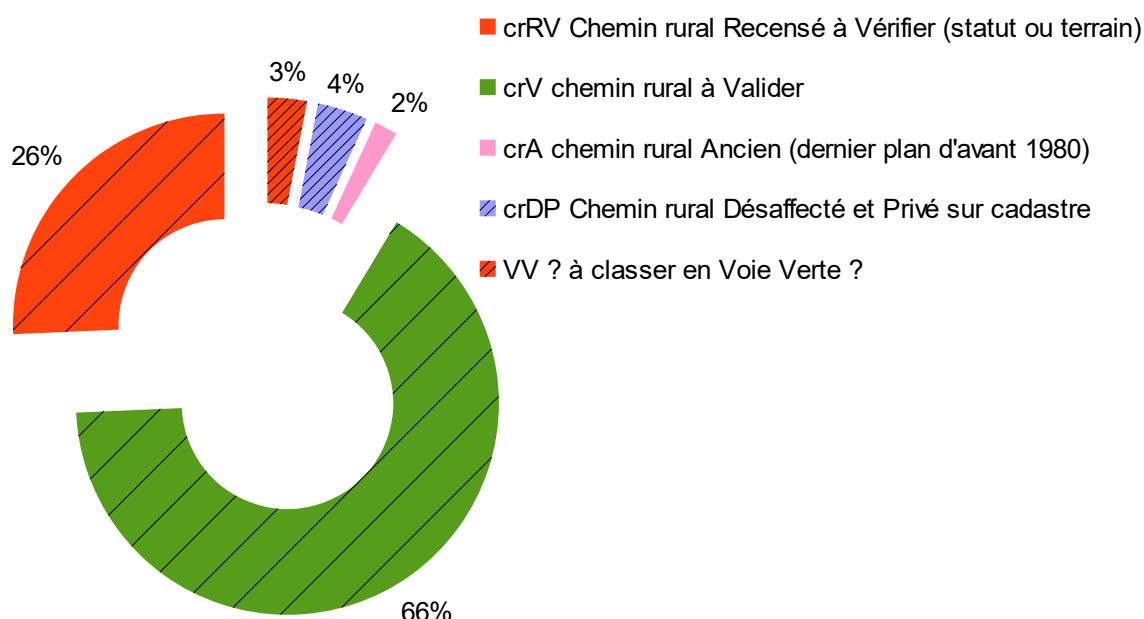


VC-plan

- voie communale (sur dernier plan)
- voie communale à vérifier
- voie communale à Valider
- voie communale Déviée
- voie communale Ancienne et disparue
- voie CAPV dans ZA
- voie Privée nommée sur plan des rues

cr stBlaise

		longueur SIG	
crR	Chemin rural Recensé (après 2000)		
crRV	Chemin rural Recensé à Vérifier (statut ou terrain)	6075	potentiel
crV	chemin rural à Valider	15526	
crM	chemin rural à Mettre à jour (1980- 2000) OU sur cadastre		
crMD	chemin rural à Mettre à jour Disparu (sur le terrain)		
crA	chemin rural Ancien (dernier plan d'avant 1980)	424	
crAD	chemin rural Ancien Disparu (sur terrain)		
crD	chemin rural Délaissé (disparu du dernier plan)		
crDP	Chemin rural Désaffecté et Privé sur cadastre	909	disparu
VV	voie verte		
VV ?	à classer en Voie Verte ?	707	hors plan
sp	sentier non cadastré sur plan de rues	23641	



XXXcr001: code insee commune + type de voie (vc ou cr) + numero officiel (ou du projet)

XXXcr501: idem + idem + ancien numero

XXXcr801: idem + idem + numéro aléatoire (à partir du dernier officiel)

18755 18 755 sur tableau 2018

NUM	TYPE	NOM	LG ANN	REMARQ	DATE PLAN	ETIQ
368cr001	crV	barret	180	ch de baret sur cadastre	2018	001
368cr002	crRV	chatelard (imp	110	pas sur plan ancien, chemin d'exploitaion ?	2018	002
368cr003	crV	temple (imp	320	sur cadastre napoléonien 1809	2018	003
368cr004	crV	temple (ch	1230	sur plan 1867 / PDIPR / ch du temple au village sur plan rues 2009	2018	004
368cr004a	crV	temple	0	sur plan 1867 / PDIPR / plutot cr 4 au lieu de 6 / ch du temple au village sur plan rues 2009	2018	004a

cr stBlaise

368cr005	crRV	gorges	140	ch des gorges au temple sur cadastre / sur plan 1867 / problème de numéro sur plan ?	2018	005
368cr006	crRV	lessard	480	changer le numero du plan 2018 / sur plan 1867 / ch du temple à la plaine de voye sur plan rues 2009	2018	006
368cr006a	crV		0	sur plan 1867	1867	006a
368cr006b	crV		0	cadastre napoléonien 1809 / changer numéro du plan ?	2018	006b
368cr007	crV	grand raie	240		2018	007
368cr008	crDP		0	sur cadastre napoléonien	1809	008
368cr008	crV	chatelard (sent	90	sur cadastre napoléonien 1809	2018	008
368cr009	crV	celinas (imp	260	sur cadastre napoléonien 1809	2018	009
368cr010	crV	lavoir	85	ch du lavoir sur cadastre	0	010
368cr011	crRV	usine	200	cadastre napoléonien / départ goudronné : VC ? / grand voye sur google maps	2018	011
368cr011a	crRV	usine	0	cadastre napoléonien / clos et chemin disparu	2018	011a
368cr012	crV	prairies	640	cadastre napoléonien 1809	2018	012
368cr012a	crV	prairies	0	cadastre napoléonien 1809	2018	12a
368cr013	crV	boteau	270	ch du boteau sur cadastre / PDIPR / sur plan rue 2009	1867	013
368cr014	crV	cote manin	670	ch du rivier aux gorges sur cadastre / sur plan 1867	2018	014
368cr015	crRV	rizzlytely	420	cr de rivier à cote manin dit ch de l'étang sur cadastre / sur plan 1867 / pourquoi pas en 039 ? / ch du rivier sur plan rues 2009	2018	015?
368cr016	crV	zizet	790	cr de la cote manin aux gorges sur cadastre / sur plan 1867	2018	016
368cr017	crV	cote pommiers	1580	ch de cote pommier sur cadastre / pas sur plan 1867	2018	017
368cr017a	crV		0	ch de cote pommier à la palnaine sur cadastre / sur plan 1867	2018	017a
368cr017b	crRV		0	pas sur plans anciens	2018	017b
368cr018	crV	cotes des sablières	540		2018	018
368cr019	crV	grange rossat	530	ch de la grange rossat sur cadastre / sur plan 1867	2018	019
368cr020	crV	pierre boutet	560		2018	020
368cr021	crV	grand platre	350	sur plan 1867	2018	021
368cr022	crV	plaine	460	sur plan 1867	2018	022
368cr023	crV		70		2018	023
368cr024	crV	planche cattin (imp	170	sur cadastre 1809 et pas sur plan 1867	2018	024
368cr025	crV	pierre de l'épinard	1070	chemin du grand lemps à voiron sur cadastre 1809 / cr de la pierre de l'épinard à RN 520 sur cadastre / PDIPR / sur plan rues 2009	2018	025
368cr026	crV	lièvres	210	sur plan 1867	2018	026
368cr027	crV	ravignhouse	680	ch de la pierre de l'épinard sur cadastre 1809 / anc cr de la planche cattin à la ravignhouse sur cadastre / PDIPR	2018	027
368cr028	crDP		0	partie aliénée (A 968)	0	028
368cr028	crRV	haies	0	modification du tracé du chemin rural mais pas mis à jour au cadastre ! (parcelle 960 section A) ni sur plan 2018	2018	028

cr stBlaise

368cr028	crV	haies	660	PDIPR	2018	028
368cr029	crV	plaine de petit voye	460	cr de la plaine de petit voye sur cadastre	2018	029
368cr030	crRV	tram	610		2018	030
368cr031	crV	crauze (montée	680	cr dit de la crauze sur cadastre / sur plan 1867 / PDIPR	2018	031
368cr032	crRV		310	semble à restaurer / important à conserver !	2018	032
368cr033	crV	sommet du bret	750	sur plan 1867 / sur plan rues 2009	2018	033
368cr034	crV	bret	240	sur plan 1867	2018	034
368cr035	crV	talamud	230	une partie en voie communautaire !	2018	035
368cr036	crRV	Milieu ?	1480	cr de la sarra dit ch du milieu sur cadastre / / RD 50 en 1867 / talamud sur plan rues 2009	2018	036
368cr036b	crRV	Milieu ?		cr de la sarra dit ch du milieu sur cadastre / / RD 50 en 1867 / ch du milieu sur plan rues 2009	2018	036b
368cr037	crRV	croix	160	sur cadastre 1809 / pas sur plan 2018 mais dans le listing	2018	037
368cr038	crV	noir	340	ch de buis à bonpertuis en 1809 / ch de talamud sur cadastre	2018	038
368cr039	crV	étang	490	cr de rivier à cote manin dit ch de l'étang sur cadastre / sur plan 1867 / ch du rivier sur plan rues 2009	2018	039
368cr840	crRV	sarra ?		ch ferrat du buis à chirens sur cadastre 1809 / ch de la sarra sur plan rues 2009	1809	40
368cr841	crRV	ferrat ?	0	ch ferrat du buis à chirens sur cadastre 1809 / ch ferrat sur plan rues 2009	1809	41
368cr842	crRV		0	ancien tracé du tram	0	42
368cr843	crRV		0	voie à déclasser sur plan VC 2019	2019	43
368cr844	crRV		0	sur cadastre 1819 / pas sur plan 2018	1809	44
368cr845	crA		0		1867	45
368cr846	crDP		0	ancien chemin de buis à la taillanderie du rivier sur cadastre 1809 / servitude de passage sur cadastre ,	1909	46
368cr847	crDP		0	sur cadastre 1819	1809	47
368cr848	crDP		0	RN 7 en 1867	1867	48
368vv801	VV?		0	sur cadastre 1819 / pas sur plan 2018	1809	vv1
368vv802	VV?		0	parcelle privée sur cadastre mais cheminement piéton	2018	vv2

vc stBlaise

vc	voie communale (sur plan)	longueur SIG	15887
vc?	voie communale ? (pas sur plan)		314
vcP	voie communale Privée sur cadastre		465
vcV	voie communale à Valider		
vcD	voie communale Déviée		
vcA	voie communale Ancienne et disparue		
vz	voie CAPV dans ZA		779
vp	voie privée nommée sur plan des rues		hors plan
			17445

XXXcr001: code insee commune + type de voie (vc ou cr) + numero officiel (ou du projet)

XXXcr501: idem + idem + ancien numero

XXXcr801: idem + idem + numéro aléatoire (à partir du dernier officiel)

16510 16 510 sur tableau 2010

NOM_BDT	NUM	TYPE	NOM	LG_ANN	REMARQ	DATE_PLAN	ETIQ
RTE DE LARDINIÈRE	368vc001	vc	lardinière	940		2019	001
MTE DES ESSARTS DE BONJEAN	368vc002	vc	essarts de bonjean	570		2019	002
RTE DE PLANCHE CATTIN	368vc003	vc	planche cattin	1500		2018	003
R DE LA MAIRIE	368vc004	vc	mairie	630		2019	004
RTE DE CELINAS	368vc005	vc	celinas	500		2019	005
RTE DU PETIT BOIS	368vc006	vc	petit bois	590		2019	006
RTE DU CHATELARD	368vc007	vc	guichard	1060	ch du guichard au chatelard sur tableau 1990	2019	007
RTE DU CHATELARD	368vc008	vc	chatelard	1100		2019	008
RTE DE LA PLAINE	368vc009	vc	grand voye	1890		2019	009
RTE DU GRAND VOYE	368vc009	vc	grand voye	0		2019	009
RTE DU PETIT VOYE	368vc010	vc	petit voye	1460		2019	010
RTE DU RIVIER	368vc011	vc	rivier	925		2019	011
RTE DU RIVIER	368vc011	vc	rivier	0		2019	011
RTE DES FORGES	368vc012	vc	pont du boeuf	0		2019	012
RTE DU PONT DE BOEUF	368vc012	vc?	pont du boeuf	0	modification du tracé non pris en compte sur le plan ni sur le cadastre	2019	012
RTE DU PONT DE BOEUF	368vc012	vc	pont du boeuf	880		2019	012
R DU BOURG	368vc013	vc		440		2019	013
R DES ECOLES	368vc014	vc	écoles	120		2019	014

vc stBlaise

RTE DE LA PLAINE	368vc015	vc	plaine	560		2019	015
RTE DU MOLLARD	368vc016	vc	mollard	580		2019	016
RTE DU DEVEZ	368vc017	vc	devez	540		2019	017
IMP DU BACCON	368vc018	vcP	baccon	165		2019	018
CHE DU TEMPLE	368vc019	vc	temple	670		2019	019
IMP DE LA SURE	368vc020	vc?	sure	0		2019	020
IMP DE LA SURE	368vc020	vc	sure	80		2019	020
IMP DU BRET	368vc021	vc	bret	150		2019	021
IMP DU GRAND PLATRE	368vc022	vc	grand platre	350		2018	022
CHE DES CHENES	368vc023	vc	chenes	280		2019	023
IMP DE LA SOURCE	368vc024	vc	source	220	Partie voie classée en 2015	2019	024
	368vc025	vcP	coteau	310		2019	025
RTE DU TALAMUD	368vz801	vz	talamud	0	et non chemin rural	2000	vz1
	368vz801	vz	talamud	0	chemin ?	2018	vz1 ?
RTE DU TALAMUD	368vz802	vz	talamud	0		2000	vz2
RTE DE BAVONNE	368vz803	vz	bavonne	0		2000	vz3

SITES

- patrimoine naturel
- patrimoine historique
- ★ patrimoine hist. classé
- point intéressant
- ✚ croix
- ✚ croix disparue

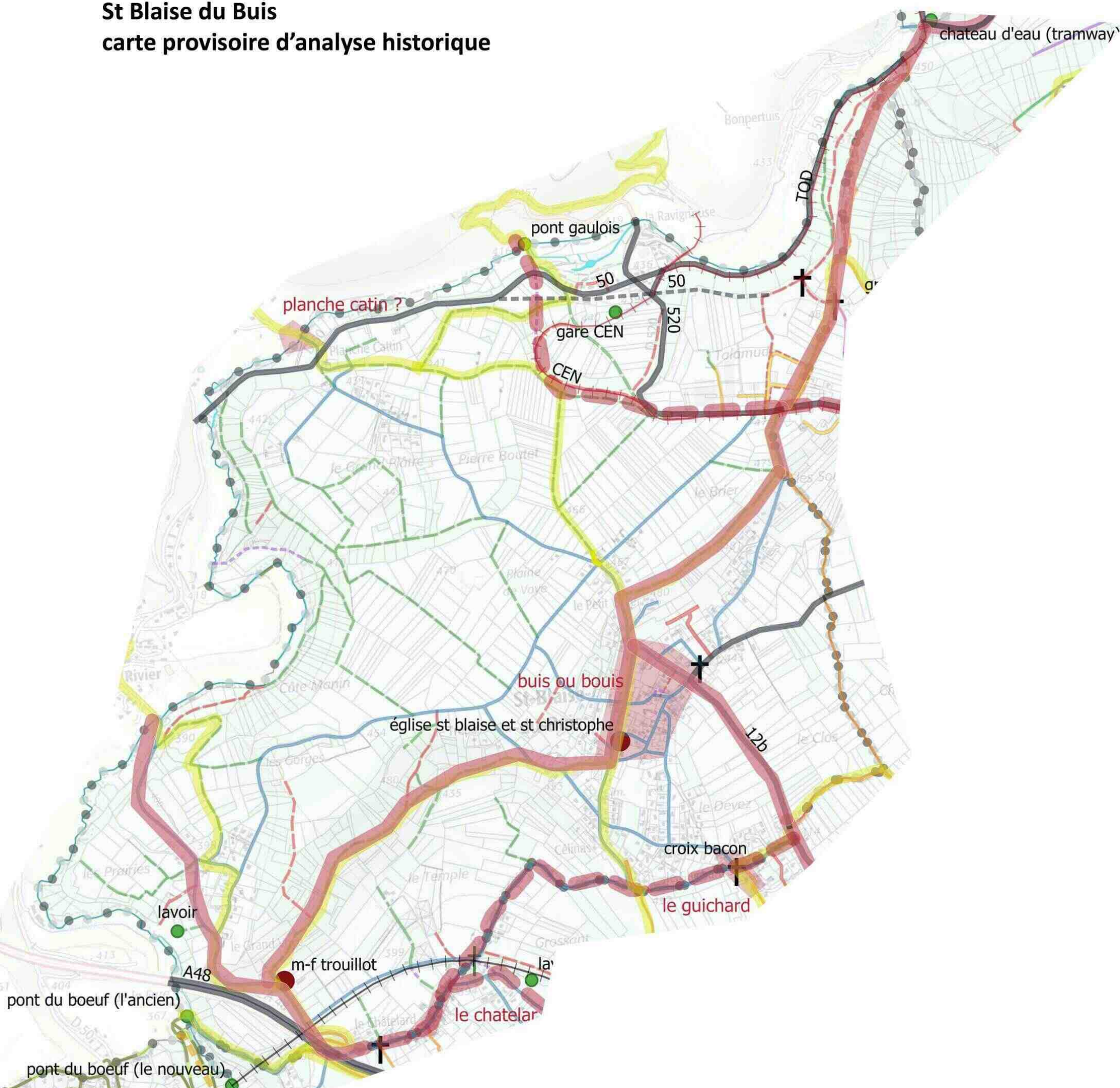
CH ANCIENS ET AUTRES

- PDIPR 2018
- PDIPR convention privé
- Voie ancienne attestée
- Voie ancienne probable
- Voie de grande circulation
- voie de grande circulation déviée
- voie ferrée
- ancienne voie tramway
- hameaux du 18e s.
- limites_communes



**Coordonnet
Corinne Bourrillon
mars 2019**

**St Blaise du Buis
carte provisoire d'analyse historique**



Résumé et notes

Documents déjà en possession

cadastre napoléonien de 1818
 carte IGN de 1950
 10 000 lieux en pays voironnais, tome 1, carte p. 151
 Fantoir 2018

Rencontre en mairie le 4/12/18 avec Jean-Pierre Loconte, maire ; Fleury Chaussabel, adjoint voirie et référent PDIPR, Mélanie Delormas-Roset, secrétaire et Sylviane Berthier, ancienne secrétaire de mairie

Documents collectés :

chemins existants 1837	
chemins ruraux 1840	PDF
chemins vicinaux et ruraux 1871 (manque 6e page)	
CV-1952-plan	
CV-1959-plan	
voies communales et CR 1990 plan sans tableau pour les CR PDIPR 2007	PDF
délibération 2008 avec CR	
VC 2010 plan + tableau	PDF

Tous les documents ont été fournis.

Il est dommage que les chemins ruraux n'aient pas été traités en 2010 comme le prévoyait la délibération de 2008.

Le plan de 1990 commence à dater et ne comporte pas le tableau des chemins.

M. Chaussabel et Mme Berthier ont spontanément proposé leur aide.

Une délibération a été prise le 14/02/2019 pour la mise à jour des chemins ruraux.

RDV du 15 octobre 2019 avec J-Pierre Loconte et Sylviane Berthier.

Un tableau a été réalisé par Mme Berthier avec le début, fin et état du chemin.

Le tableau a été vu point par point.

La saisie SIG est revue avec ce tableau et les nouveaux numéros

M. le maire contactera les communes voisines pour les délibérations conjointes à prendre. Il contactera le service du pays voironnais (Marc Boizard) pour connaître les délais de réalisation du plan provisoire à mettre en enquête publique.



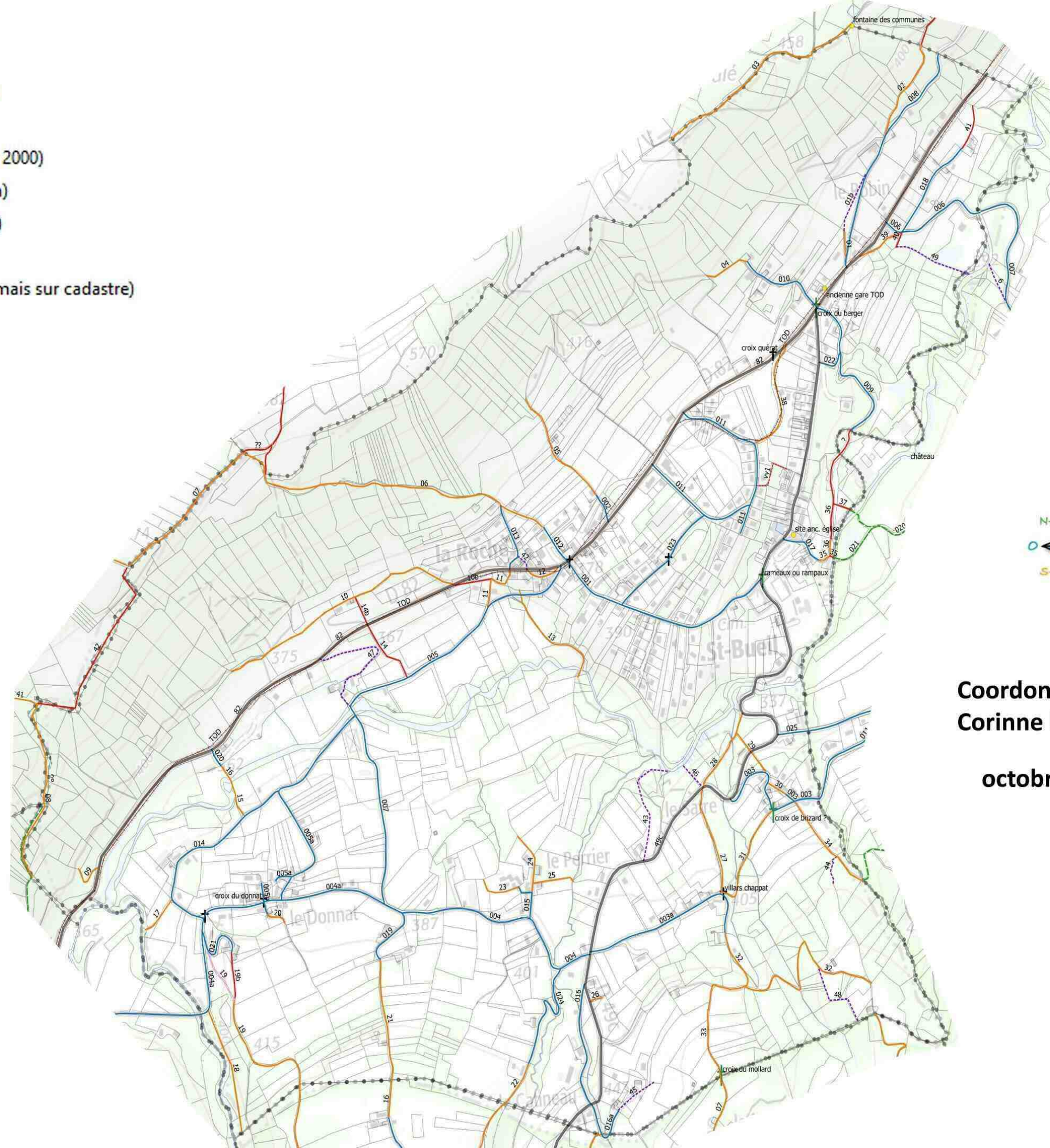
CR-plan

- chemin rural Recensé (après 2000)
- chemin rural Relevé à Vérifier (statut ou terrain)
- chemin rural à Valider
- chemin rural à Mettre à jour (plan entre 1980 et 2000)
- chemin rural à Mettre à jour Disparu (sur terrain)
- chemin rural Ancien (dernier plan d'avant 1980)
- chemin rural Ancien Disparu (sur terrain)
- chemin rural Délaissé (disparu du dernier plan mais sur cadastre)
- Chemin rural Désaffecté et Privé sur cadastre
- voie verte
- à classer en Voie Verte ?
- sentier non cadastré sur Plan de rues



VC-plan

- voie communale (sur dernier plan)
- voie communale à vérifier
- voie communale à Valider
- voie communale Déviée
- voie communale Ancienne et disparue
- voie CAPV dans ZA
- voie Privée nommée sur plan des rues



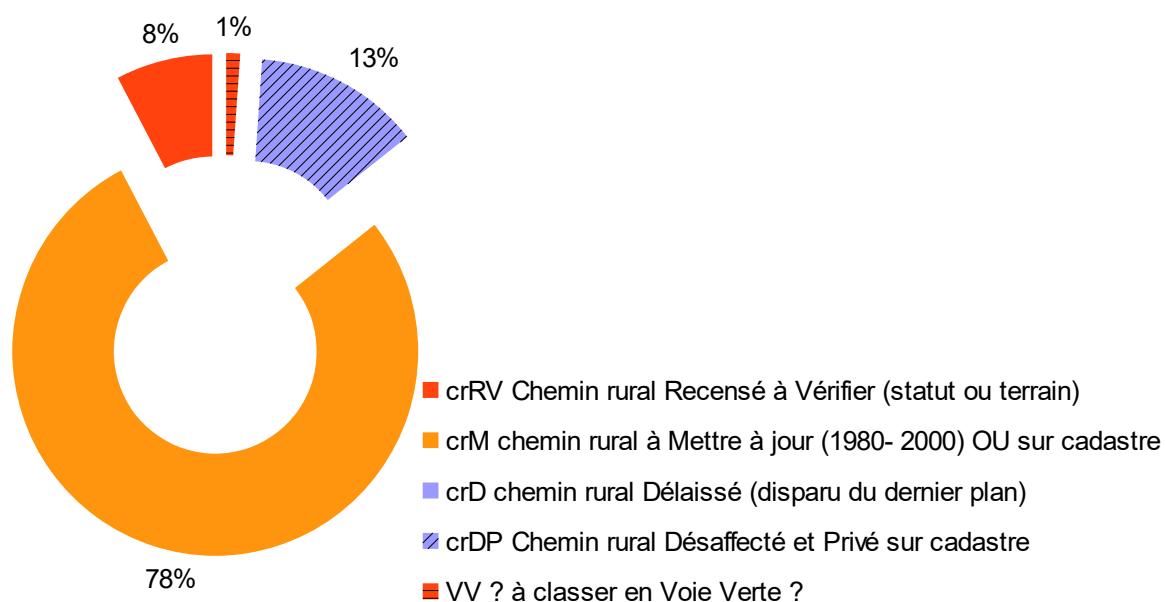
Coordonnet
Corinne Bourrillon

octobre 2019

Saint Bueil
carte des chemins ruraux
et voies communales

cr-st bueil

		longueur SIG	
crR	Chemin rural Recensé (après 2000)		
crRV	Chemin rural Recensé à Vérifier (statut ou terrain)	858	potentiel
crV	chemin rural à Valider		
crM	chemin rural à Mettre à jour (1980- 2000) OU sur cadastre	8700	
crMD	chemin rural à Mettre à jour Disparu (sur le terrain)		
crA	chemin rural Ancien (dernier plan d'avant 1980)		
crAD	chemin rural Ancien Disparu (sur terrain)	131	
crD	chemin rural Délaissé (disparu du dernier plan)		
crDP	Chemin rural Désaffecté et Privé sur cadastre	1479	perdu
VV	voie verte		
VV ?	à classer en Voie Verte ?	124	
sp	sentier non cadastré sur plan de rues		
		11292	



XXXcr001: code insee commune + type de voie (vc ou cr) + numero officiel (ou du projet)

XXXcr501: idem + idem + ancien numero

XXXcr801: idem + idem + numéro aléatoire (à partir du dernier officiel)

NUM	TYPE	NOM	REMARQ	DATE_ PLAN	ETIQ
372cr001	crM	petit chemin de la branchat		1990	01
372cr001b	crDP		ancienne route de la branchat	1959	01b
372cr002	crM	branchat	toujours rte de la branchat sur cadastre, ancien tracé	1990	02
372cr003	crM	fontaine des communes		1990	03
372cr004	crM	berger	vc 10 en 1990, déclassé en 2010	1990	04

cr-st bueil

372cr005	crM	corezin	tracé trop court sur plan 1990, voir 1959	1990	05
372cr006	crM	mulets		1990	06
372cr007	crM	de la sauge à st bueil		1990	07
372cr008	crM	moulins de la pale	ch des moulins de la pale sur cadastre 1818 / limite de commune / voir sur place l'état	1990	08
372cr009	crM	tourne		1990	09
372cr010	crM	boutier		1990	10
372cr010b	crRV	boutier ?	à vérifier, semble perdu ?	1990	10b
372cr011	crM	corbatta		1990	11
372cr012	crM	lavoir		1990	12
372cr013	crM	roche		1990	13
372cr014	crRV	rosetta	à vérifier sur terrain	1990	14
372cr014b	crRV	rosetta	à vérifier sur terrain	1990	14b
372cr015	crM	pré baritiaux		1990	15
372cr016	crM	falque		1990	16
372cr017	crM	supia		1990	17
372cr018	crM	gorges		1990	18
372cr019	crAD	chapelle de merlas	ancien chemin / régulariser l'échange	1990	19
372cr019	crM	chapelle de merlas		1990	19
372cr019b	crRV		travé de substitution ?	0	19b
372cr020	crM	combe	tracé plus long sur plan 1990	1990	20
372cr021	crM	champagne (montée)		1990	21
372cr022	crM	giroud		1990	22
372cr023	crM	chanet ?	ch de servitude sur cadastre	1990	23
372cr024	crM	domaine	semble plus loung sur plan 1990	1990	24
372cr025	crM	touvat	ch de servitude sur cadastre	1990	25
372cr026	crM	remédié et colombier	modification tracé en 1999	1990	26
372cr027	crM	Ancien chemin de St-Bueil à La Chapelle	à vérifier !	1990	27
372cr028	crM	rages	tracé de la via sancti martini	1990	28
372cr029	crM	satre		1990	29
372cr030	crM		vc rayee sur le plan de 1990	1990	30
372cr031	crM	pichola	cr 1 des catineaux à st bueil en 1840, ex vc 3 en 1990, tracé de la via sancti martini	1990	31
372cr032	crM	sangles	tracé de la via sancti martini	1990	32
372cr033	crM	mollard	tracé de la via sancti martini	1990	33
372cr034	crM	combe sarden		1990	34
372cr035	crM	loyes	tracé de la via sancti martini	1990	35

cr-st bueil

372cr035	crRV	loyes	le passage existe et continue sur voissant !	1959	35
372cr036	crM	site de miva	tracé de la via sancti martini	1990	36
372cr036	crRV	site de miva	tracé de la via sancti martini / /propriété indivis de voissant et st bueil	1990	36
372cr037	crRV	miva		0	37
372cr038	crM	tramway	ancienne voie du tod / sur aucun plan !	0	38
372cr039	crM	robin	route de la chanéaz sur le cadastre ! cvo 6 en 1952, deviation faite en 1959	1990	39
372cr040	crRV		cvo 6 en 1952, deviation faite en 1959 / à désaffecter et vendre	1990	40
372cr041	crRV	tuf	déclassement de la vc 18 ?	1990	41
372cr842	crDP			1959	42
372cr843	crDP			1990	43
372cr844	crDP		sur cadastre 1818 et plan 1959	0	44
372cr845	crDP		vc 16 en 1990 / plus sur cadastre	1990	45
372cr846	crDP			1990	46
372cr847	crDP	rochenière	disparu sur 1990	0	47
372cr848	crDP		encore sur plan 1990	1990	48
372cr849	crDP		cvo 6 en 1952, deviation faite en 1959 / cr du tuf à l'ainan en 1840	1990	49
372vv001	VV?	sentier du foyer ?		0	vv1

vc st bueil

longueur SIG

vc	voie communale (sur plan)
vc?	voie communale ? (pas sur plan)
vcP	voie communale Privée sur cadastre
vcV	voie communale à Valider
vcD	voie communale Déviée
vcA	voie communale Ancienne et disparue
vz	voie CAPV dans ZA
vp	voie privée nommée sur plan des rues

9851

9851

XXXcr001: code insee commune + type de voie (vc ou cr) + numero officiel (ou du projet)

XXXcr501: idem + idem + ancien numero

XXXcr801: idem + idem + numéro aléatoire (à partir du dernier officiel)

10485 sur tableau de 2010

NOM_BDT	NUM	TYPE	NOM	LG_ANN	REMARQ	DATE_PLAN	ETIQ
RTE DE L'EGLISE	372vc001	vc	église	630		2010	001
CHE DE COREZIN	372vc002	vc	corezin	100		2010	002
CHE DU SATRE	372vc003	vc	satre	355		2010	003
CHE DU GRAND PRE	372vc003a	vc	grand pré	480		2010	003a
RTE DU PERRIER	372vc004	vc	perrier	660		2010	004
RTE DE DONNAT	372vc004a	vc	donnat	750		2010	004a
RTE DE CUMINA	372vc005	vc	rochenière	0		2010	005
RTE DE LA ROCHENIERE	372vc005	vc	rochenière	990		2010	005
RTE DE COURTIER	372vc005a	vc	courtier	360		2010	005a
IMP DU 6 JUIN 2002	372vc005b	vc	6 juin 2002	70		2010	005b
RTE DE LA CHANEAZ	372vc006	vc	chanéaz	305	déviation de 1959	2010	006
RTE DE CUMINA	372vc007	vc	cumina	500		2010	007
RTE DE LA BRANCHAT	372vc008	vc	branchat	615		2010	008
CHE DU VAL D'AINAN	372vc009	vc	val d'ainan	485		2010	009
CHE DES TISSERANTS	372vc009	vc	tisserands	0		2010	009
CHE DU BERGER	372vc010	vc	berger	240		2010	010
RTE DU MOLLARD ROND	372vc011	vc	mollard rond	915		2010	011
IMP CLAIR SOLEIL	372vc011	vc	impasse clair soleil ?	0	rajout / 1990	2010	011
CHE DES MULETS	372vc012	vc	mulets	115		2010	012
CHE BOUTIER	372vc013	vc	boutier	185		2010	012
RTE DES CHARPINES	372vc014	vc	charpines	535		2010	014
CHE DU PERRIER	372vc015	vc	perrier	110		2010	015

vc st bueil

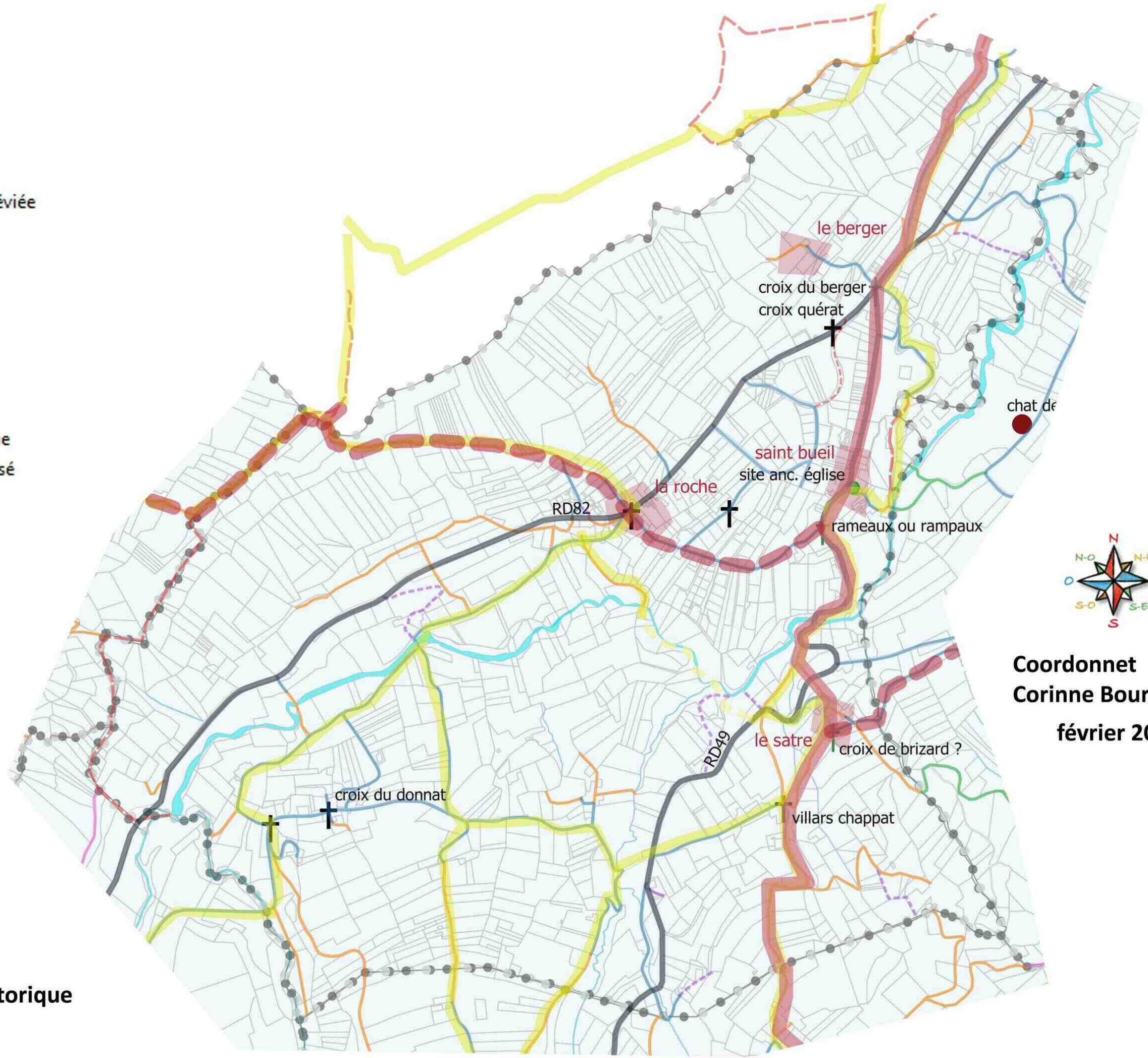
CHE TERRE BLANCHE	372vc016	vc	terre blanche	300	2010	016
CHE DU CATINEAU	372vc016a	vc	catineau	250	2010	016a
CHE DES LOYES	372vc017	vc	loyes	95	2010	017
CHE DU TUF	372vc018	vc	tuf	280	2010	018
CHE DES CHAMPAGNES	372vc019	vc	champagnes	170	2010	019
CHE DE LA ROSETTA	372vc020	vc	rosette	40	2010	020
CHE DE MOFRAINDAZ	372vc021	vc	mofraindaz	170	2010	021
CHE DES TISSERANTS	372vc022	vc	tisserands	85	2010	022
CHE DES VIGNES	372vc023	vc	vignes	305	2010	023
CHE DU GIROUD	372vc024	vc	giroud	310	2010	024
RTE DE VOISSANT	372vc025	vc	voissant	80	2010	025

CH ANCIENS ET AUTRES

- PDIPR 2018
- Voie ancienne attestée
- Voie ancienne probable
- Voie de grande circulation
- voie de grande circulation déviée
- voie ferrée
- hameaux du 18e s.
- limites_communes

SITES

- patrimoine naturel
- patrimoine historique
- patrimoine hist. classé
- point intéressant
- croix
- croix disparue



Coordonnet
Corinne Bourrillon
février 2019

Saint Bueil
carte provisoire d'analyse historique

Résumé et notes

Documents déjà en possession

cadastre napoléonien non daté
 carte IGN de 1950
 10 000 lieux en pays voironnais, tome 1, carte p. 151
 Fantoir 2018

Rencontre en mairie le 22/11/18 avec M. Deschamps secrétaire général et le responsable voirie

Guy Guilmeau, maire, est le référent PDIPR

Documents collectés :

chemins vicinaux **1867** (tableau et **plan**)

voies communales 1986

plan CR 1904

PDF

voies communales 2010 sans enquête publique

PDF

plan de la commune non daté

Le plan des voies communales comporte des voies toujours privées sur le cadastre. Une voie communale doit obligatoirement appartenir à la commune. La VC 11b a été classée en 1986 et la vc 17 en 2010. A régulariser dans les deux cas (achat si nécessaire et mise à jour sur le cadastre + **enquête publique si le classement n'a pas été fait dans le cadre d'un transfert amiable.**

Pour les chemins ruraux, un plan de 1904 sans les noms. Le tableau non daté avec des chemins vicinaux n'a pas servi à retrouver les noms.

Les chemins ruraux doivent être mis à jour.

Le plan de la commune (non daté) pose de nombreuses interrogations :

- chemins ruraux dans la légende (sur quelle base ?)
- erreurs de tracés
- voies privées nommées (sans distinction des voies publiques)

RDV du 4 novembre 2019 avec M. Guilmeau.

La nécessité de refaire le plan des chemins ruraux a été expliquée et bien comprise par M. le maire qui a pensé que le club des marcheurs de la commune pourrait être associé à la mise à jour des chemins.

Les points à vérifier ont été passés en revue (avec les chemins limitrophes qui nécessitent de contacter les autres communes)

La fiche des étapes a été expliquée.

Une délibération sera prise pour lancer la mise à jour (avec les voies communales si nécessaire) pour le prochain mandat

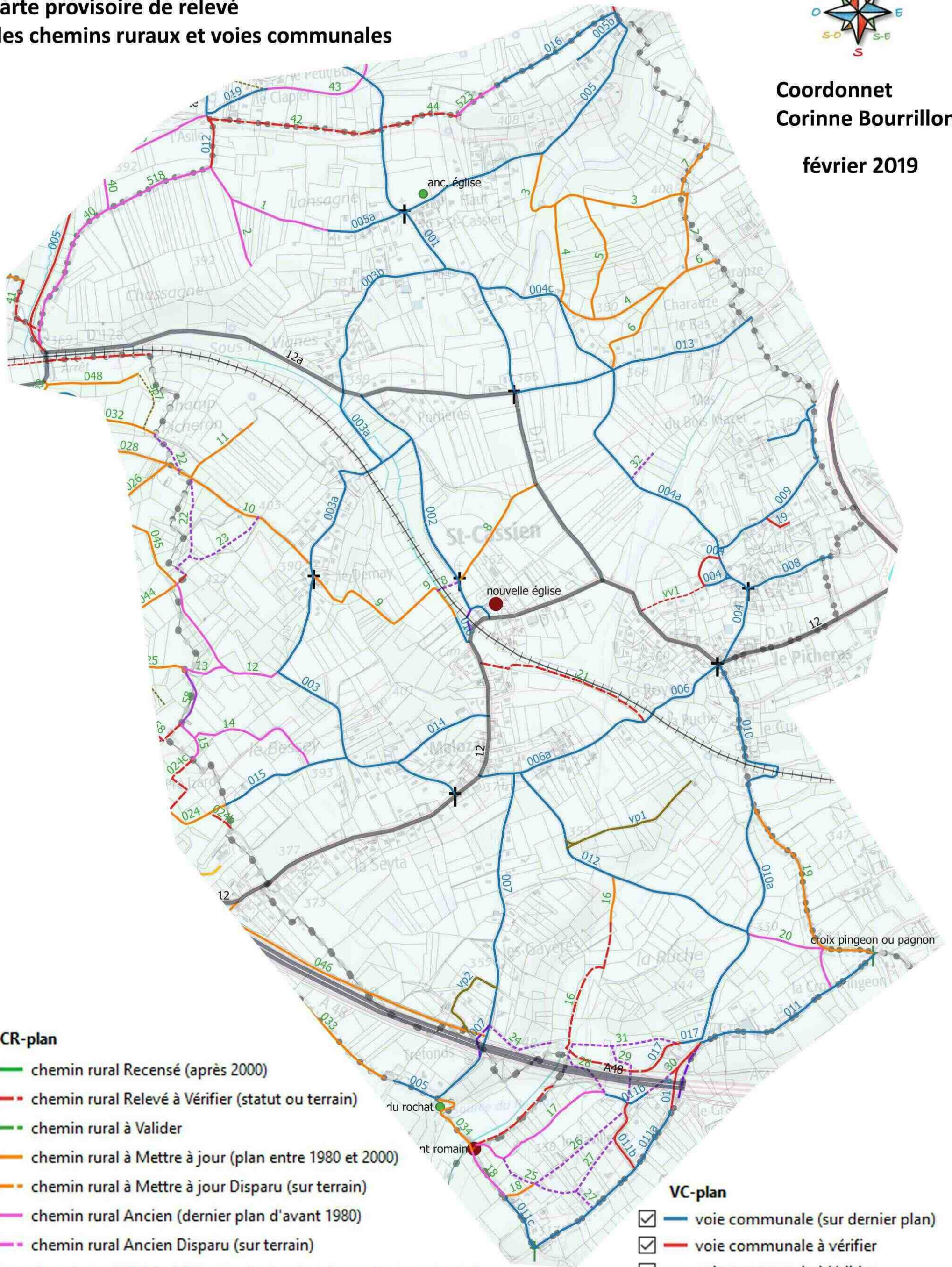
Le plan de rues donné aux habitants devra être revu après le nouveau classement.

Saint Cassien
carte provisoire de relevé
des chemins ruraux et voies communales



Coordonnet
Corinne Bourrillon

février 2019



CR-plan

- chemin rural Recensé (après 2000)
- - chemin rural Relevé à Vérifier (statut ou terrain)
- - - - chemin rural à Valider
- chemin rural à Mettre à jour (plan entre 1980 et 2000)
- - - - chemin rural à Mettre à jour Disparu (sur terrain)
- chemin rural Ancien (dernier plan d'avant 1980)
- - - - chemin rural Ancien Disparu (sur terrain)
- chemin rural Délaissé (disparu du dernier plan mais sur cadastre)
- - - - Chemin rural Désaffecté et Privé sur cadastre
- voie verte
- - - - à classer en Voie Verte ?
- - - - sentier non cadastré sur Plan de rues

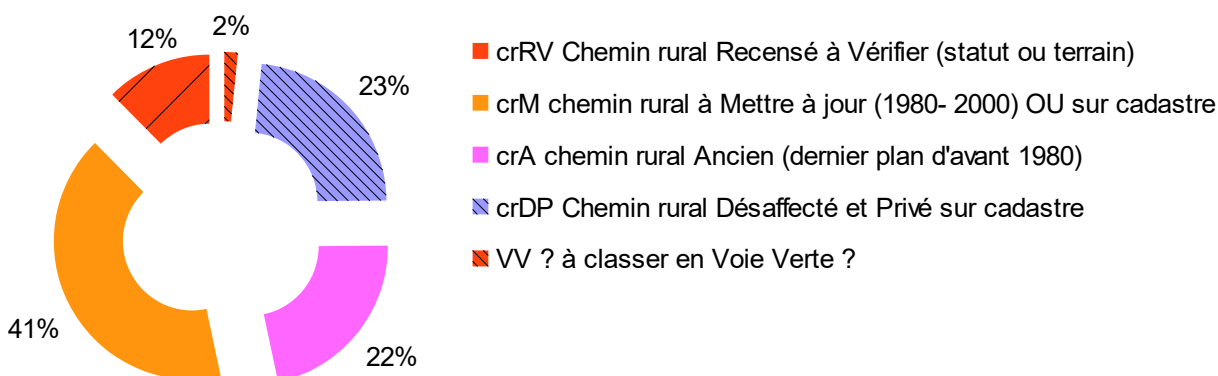
VC-plan

- voie communale (sur dernier plan)
- - voie communale à vérifier
- - - - voie communale à Valider
- - - - voie communale Déviée
- - - - voie communale Ancienne et disparue
- voie CAPV dans ZA
- voie Privée nommée sur plan des rues

cr st cassien

LG-SIG

crR	Chemin rural Recensé (après 2000)		
crRV	Chemin rural Recensé à Vérifier (statut ou terrain)	1669	potentiel
crV	chemin rural à Valider		
crM	chemin rural à Mettre à jour (1980- 2000) OU sur cadastre	5503	
crMD	chemin rural à Mettre à jour Disparu (sur le terrain)		
crA	chemin rural Ancien (dernier plan d'avant 1980)	2931	
crAD	chemin rural Ancien Disparu (sur terrain)		
crD	chemin rural Délaissé (disparu du dernier plan)		
crDP	Chemin rural Désaffecté et Privé sur cadastre	3139	perdu
VV	voie verte		
VV ?	à classer en Voie Verte ?	210	
sp	sentier non cadastré sur plan de rues		
		13452	



XXXcr001: code insee commune + type de voie (vc ou cr) + numero officiel (ou du projet)

XXXcr501: idem + idem + ancien numero

XXXcr801: idem + idem + numéro aléatoire (à partir du dernier officiel)

NUM	TYPE	NOM	REMARQ	DATE_PLAN	ETIQ
373cr801	crA		Ch de chassagne ?	1904	1
373cr802	crA			1904	2
373cr803	crM		cr sur cadastre	1904	3
373cr804	crM		cr sur cadastre	1904	4
373cr805	crM		cr sur cadastre	1904	5
373cr806	crM		cr sur cadastre	1904	6
373cr806	crM		cr sur cadastre	1904	6
373cr807	crM		cr sur cadastre	1904	7
373cr808	crM		chemin des amoureux sur cadastre	0	8
373cr808	crDP		sur cadastre napoléonien	0	8
373cr809	crM		ch de la sablière sur cadastre	1904	9
373cr810	crM		ch de champ picheron sur cadastre	1904	10
373cr811	crM	champ picheron	ch de champ picheron sur cadastre	1904	11
373cr812	crA			1904	12
373cr813	crA			1904	13
373cr814	crA			1904	14
373cr815	crA			1904	15
373cr816	crM		cr de la cote peyrolière sur cadastre	1904	16
373cr816	crRV	cote peyrolière	sur plan rues	0	16

cr st cassien

373cr817	crA		ch de la monférale sur assemblage cadastre rénové	1904	17
373cr818	crA			1904	18
373cr818	crM	rochat	sur cadastre	1904	18
373cr819	crM	champ loyat	ch de champ loyat sur cadastre (ou noyat)	1904	19
373cr820	crA			1904	20
373cr821	crRV		statut ?	0	21
373cr822	crDP		cadastre napoléonien	0	22
373cr823	crDP		cadastre napoléonien	0	23
373cr824	crDP			1904	24
373cr825	crDP			1904	25
373cr826	crDP			1904	26
373cr827	crDP			1904	27
373cr828	crDP			1904	28
373cr829	crDP			1904	29
373cr830	crDP			1904	30
373cr831	crDP			1904	31
373cr832	crDP			1904	32
373vv801	VV?		sentier des églantiers sur cadastre	0	vv1

vc st cassien

		longueur SIG	
vc	voie communale (sur dernier plan)	16599	public
vc?	voie communale à vérifier ou à intégrer	462	selon cas
vcP	voie communale Privée sur cadastre	378	
vcV	voie communale à Valider (projet en cours)		
vcD	voie communale Déviée	67	
vcA	voie communale Ancienne et disparue	374	hors plan
vz	voie CAPV dans ZA		
vp	voie privée nommée sur plan des rues	779	
		18659	

XXXcr001: code insee commune + type de voie (vc ou cr) + numero officiel (ou du projet)

XXXcr501: idem + idem + ancien numero

XXXcr801: idem + idem + numéro aléatoire (à partir du dernier officiel)

17810 17818 sur tableau de 2016

NOM_BDT	NUM	TYPE	NOM	LG_ANN	REMARQ	DATE_PLAN	ETIQ
CHE DE BAVONNE	373vc001	vc	bavonne	1015		2010	001
CHE DES ECOLIERS	373vc002	vc	écoliers	1195		2010	002
	373vc002	vcA		0	cadastre napoléonien	0	
CHE DES BOULEAUX	373vc003	vc	bouleaux	765		2010	003
CHE DE L'OLON	373vc003a	vc	martellière	0	pas même nom ?	2010	003a
CHE DE LA MARTELIERE	373vc003a	vc	martellière	1100		2010	003a
CHE DES SOURCES	373vc003b	vc	sources	620		2010	003b
CHE DU LAVOIR	373vc004	vc	lavoir	645		2010	004
	373vc004	vc?		0	section non classée en 1986	2010	004
CHE DU MARAIS	373vc004a	vc	marais	770		2010	004a
CHE DE L'ETANG	373vc004c	vc	étang	560		2010	004c
CHE DES COMBES	373vc005	vc	combes	1035		2010	005
CHE DE CHASSAGNE	373vc005a	vc	chassagne	245		2010	005a
IMP LA RIVOIRE	373vc005b	vc	rivoire	200		2010	005b
CHE DES MOULINS	373vc006	vc	moulins	275		2010	006
CHE DE LA RAPILLIERE	373vc006a	vc	rapillière	605		2010	006a
CHE DE TREFOND	373vc007	vc	trefond	870		2010	007
	373vc007	vcA		0		0	007
CHE DES VIGNES	373vc008	vc	vignes	320		2010	008
CHE DU BOIS MARZET	373vc009	vc	bois marzet	795		2010	009

vc st cassien

CHE DE LA MULATIERE	373vc010	vc	mulatière	545	2010	010
CHE DE LA MULATIERE	373vc010	vc	mulatière	gérée par st cassien ? Sur voiron		010 ?
	373vc010	vcD				10
CHE DES CROIX	373vc010a	vc	croix	890	2010	010a
RTE DU GRAND BOIS	373vc011	vc	grand bois	640	2010	011
RTE DU RI D'OLON	373vc011a	vc?	ri d'olon	0 mauvais tracé sur plans 1986 et 2010	2010	011a
RTE DU RI D'OLON	373vc011a	vc	ri d'olon	875	2010	011a
CHE DE LA PIAULE	373vc011b	vc	piaule	0 sur ancien cr 1904	2010	011b
CHE DE LA PIAULE	373vc011b	vcP	piaule	classé VC 11 en 1986 mais toujours parcelles privées 380 sur cadastre	2010	011b
CHE DU ROCHAT	373vc011c	vc	rochat	185	2010	011c
CHE DE LA RUCHE	373vc012	vc	ruche	960	2010	012
CHE LARCHAT	373vc013	vc	archat	800 erreur nom BDT	2010	013
CHE DE LA COTE LINIERE	373vc014	vc	cote linière	335	2010	014
CHE DES CHATAIGNIERS	373vc015	vc	chataigniers	420	2010	015
CHE DE LA GARENNE	373vc016	vc	garenne	440 ch 23 de la garenne en 1837	2010	016
CHE DE LA COTE PEYROLIERE	373vc017	vc		0 sur ancien chemin rural	2010	017
CHE DE LA COTE PEYROLIERE	373vc017	vcP		195 sur parcelles privées	2010	017
CHE DU ROSEY	373vc018	vc	rosey	130 ch de la sablière sur cadastre	2010	018
	373vc819	vc?		0	0	19
CHE DE COCHELLAND	373vp801	vp	cochelland	0 sur plan rue mais privé	0	vp1
CHE DES MARAICHES	373vp802	vp		0 sur plan de rues	0	vp2

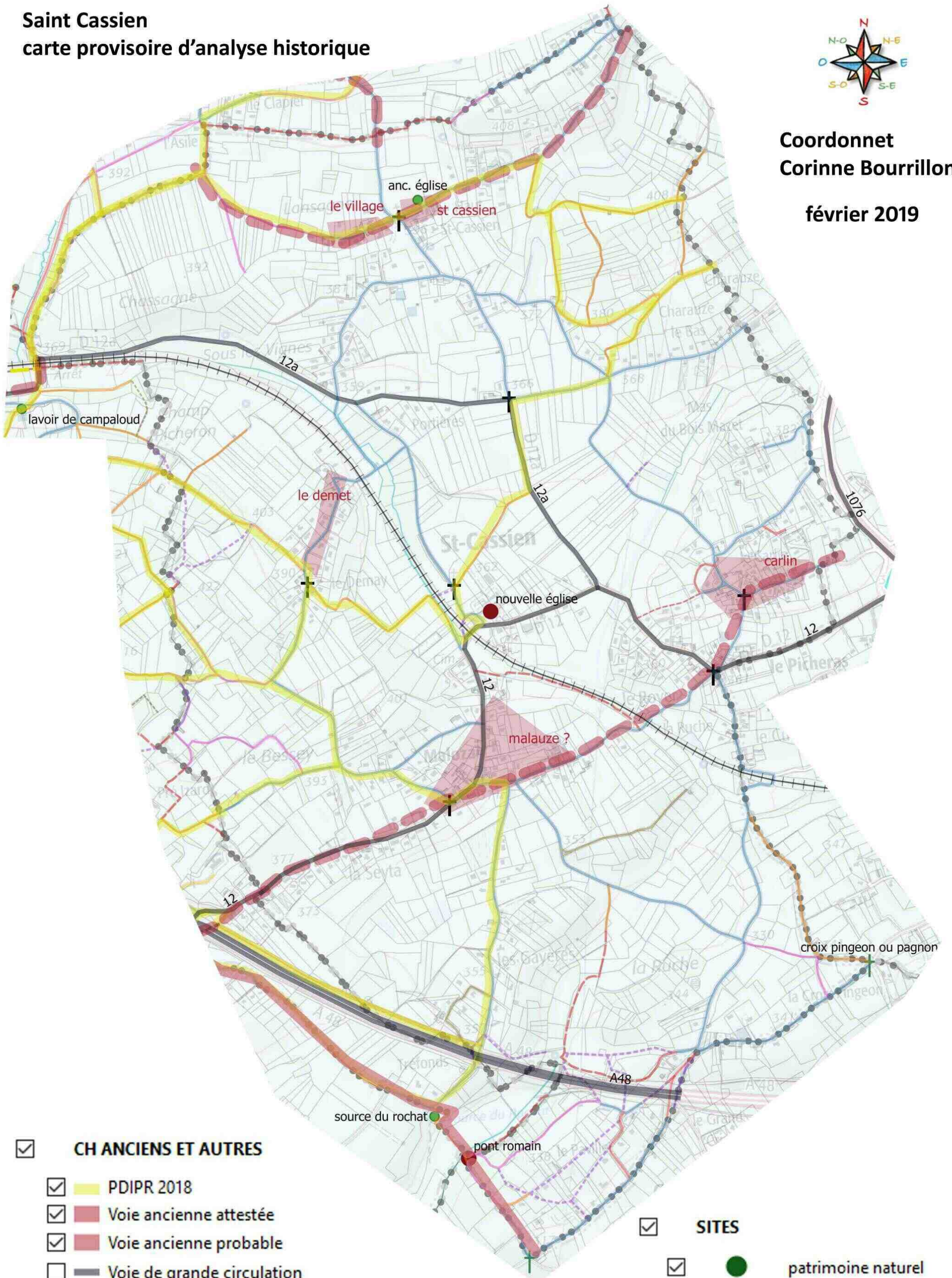
Saint Cassien

carte provisoire d'analyse historique



Coordonnet
Corinne Bourrillon

février 2019



- CH ANCIENS ET AUTRES**
- PDIPR 2018
 - Voie ancienne attestée
 - Voie ancienne probable
 - Voie de grande circulation
 - voie de grande circulation déviée
 - voie ferrée
 - hameaux du 18e s.
 - limites_communes

- SITES**
- patrimoine naturel
 - patrimoine historique
 - patrimoine hist. classé
 - point intéressant
 - croix
 - croix disparue

Résumé et notes

Documents déjà en possession

cadastre napoléonien de 1819
carte IGN de 1950
10 000 lieux en pays voironnais, tome 1, carte p. 161
Fantoir 2018

Rencontre en mairie le 14/11/18 avec M. Morganti des services techniques

Hubert Bérenger est l' élu référent PDIPR

Un nouveau RDV a été demandé le 27/11 pour y voir plus clair et M. Bérenger va chercher des documents.

RDV le 07/03/19 avec M. Bérenger, M. Morganti et Bruno Barré pour faire le point.

La procédure de mise à jour a été expliquée.

En attente d'une décision municipale.

Documents collectés :

chemins ruraux 1842 tableau (AD38)

PDF

chemins vicinaux **1876** tableau et **plan (avec tracé CR)**

PDF

voies communales 1959 (sans CR)

plan de la commune de 2010

voies communales 2011

PDF

Saint Etienne
de Crossey

la boîte 101 n'a pas été retrouvée dans les archives de la commune.

Le dernier plan trouvé pour les chemins ruraux date de 1876.

Un déclassement de voie communale (en chemin rural, donc) a eu lieu en 2011.

Au vu de ces deux éléments, il convient donc de faire une mise à jour du tableau et du plan des chemins ruraux.

La saisie SIG a mis en évidence des voies communales encore privées sur le cadastre.
A régulariser.

Y a t-il eu une enquête publique en 2011 ? si non, cela pose problème avec l'intégration de voirie nouvelle.

RDV du 17/12/19 avec M. Bérenger et M. Morganti

Les points à vérifier ont été vus et discutés. La nouvelle saisie a pris en compte les infos données et rajouté quelques points non vus (précisé dans le tableau)

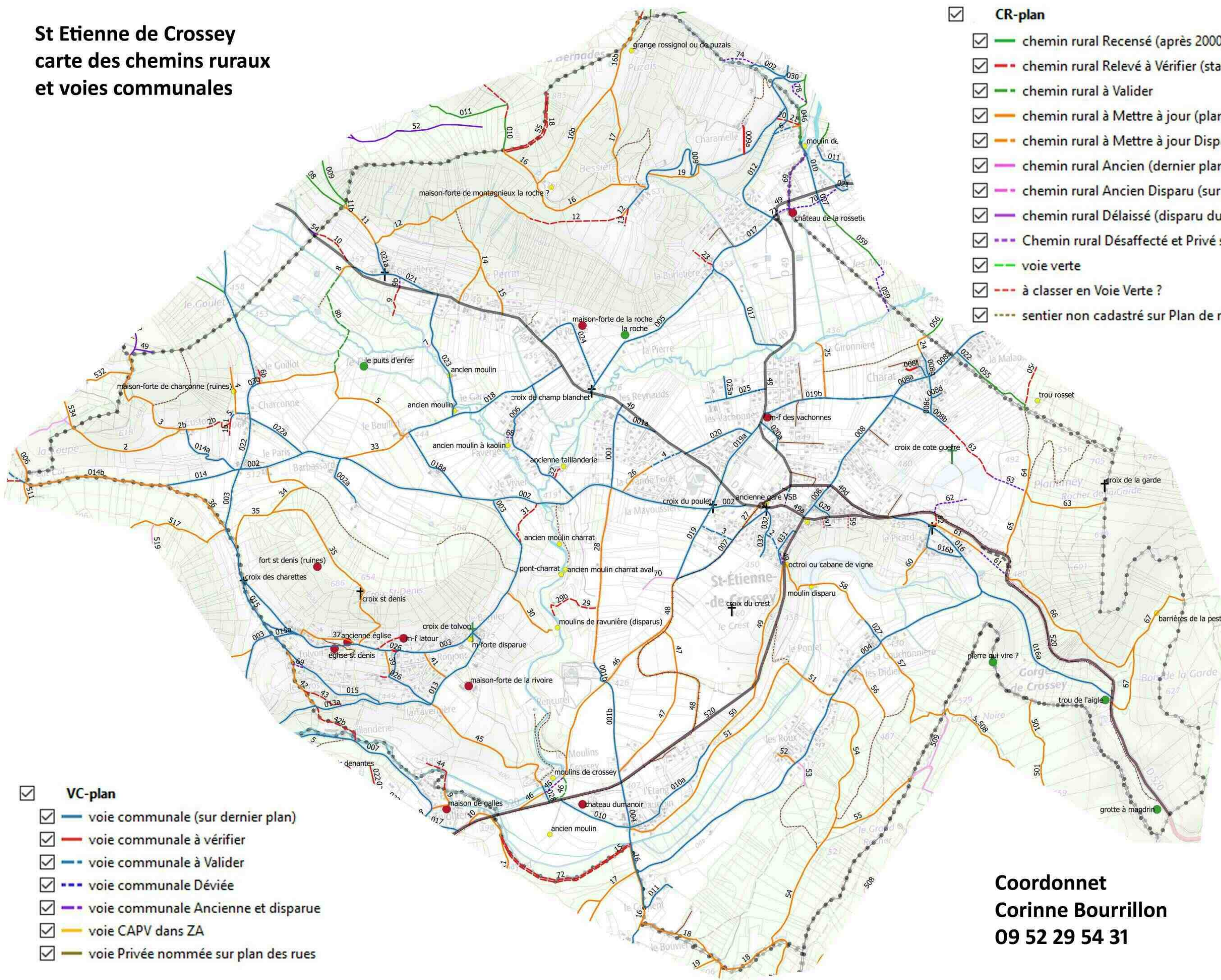
Il est vraiment nécessaire d'acoir un tableau et plan récent des chemins ruraux pour intégrer les ventes réalisées, en cours et à venir...

Les voies communales méritent aussi d'être réactualisées et les voies classées mais non acquises (vcP) lors du dernier classement doivent être régularisées.

La fiche d'étapes et délais est jointe au nouveau rapport.

+ penser à distinguer voies privées et voies publiques (cr et chemin d'exploitation ou forestier // voie communale et voie privée) par un graphisme différent.

St Etienne de Crossey carte des chemins ruraux et voies communales



- CR-plan**
- chemin rural Recensé (après 2000)
 - chemin rural Relevé à Vérifier (statut ou terrain)
 - chemin rural à Valider
 - chemin rural à Mettre à jour (plan entre 1980 et 2000)
 - chemin rural à Mettre à jour Disparu (sur terrain)
 - chemin rural Ancien (dernier plan d'avant 1980)
 - chemin rural Ancien Disparu (sur terrain)
 - chemin rural Délaissé (disparu du dernier plan mais sur cadastre)
 - Chemin rural Désaffecté et Privé sur cadastre
 - voie verte
 - à classer en Voie Verte ?
 - sentier non cadastré sur Plan de rues

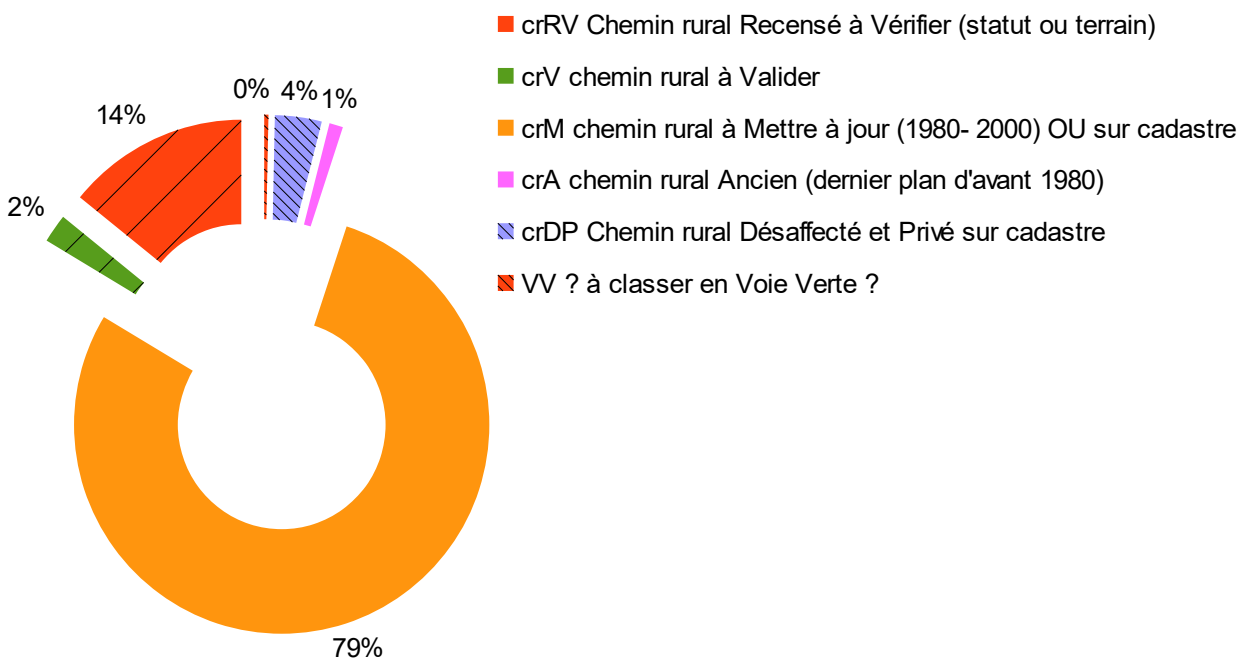
- VC-plan**
- voie communale (sur dernier plan)
 - voie communale à vérifier
 - voie communale à Valider
 - voie communale Déviée
 - voie communale Ancienne et disparue
 - voie CAPV dans ZA
 - voie Privée nommée sur plan des rues



**Coordonnet
Corinne Bourrillon
09 52 29 54 31
déc. 2019**

cr st étienne

		longueur SIG	
crR	Chemin rural Recensé (après 2000)		
crRV	Chemin rural Recensé à Vérifier (statut ou terrain)	4584	potentiel
crV	chemin rural à Valider	710	
crM	chemin rural à Mettre à jour (1980- 2000) OU sur cadastre	25412	
crMD	chemin rural à Mettre à jour Disparu (sur le terrain)		
crA	chemin rural Ancien (dernier plan d'avant 1980)	349	
crAD	chemin rural Ancien Disparu (sur terrain)		
crD	chemin rural Délaissé (disparu du dernier plan)		
crDP	Chemin rural Désaffecté et Privé sur cadastre	1178	perdu
VV	voie verte		
VV ?	à classer en Voie Verte ?	107	
sp	sentier non cadastré sur plan de rues	6922	hors plan
		39262	



XXXcr001: code insee commune + type de voie (vc ou cr) + numero officiel (ou du projet)

XXXcr501: idem + idem + ancien numero

XXXcr801: idem + idem + numéro aléatoire (à partir du dernier officiel)

NUM	TYPE	NOM	LG_ANN	REMARQ	DATE_PLAN	ETIQ
383cr801	crRV	biot	0	allée du biot sur cadastre / accès au cr 802 !	2010	1
383cr801b	crRV	biot	0	allée du biot sur cadastre / à aliéner ?	2010	1b
383cr802	crM		0	ch de custody au paris sur cadastre / PDIPR	1876	2
383cr802b	crM		0	ch de custody au paris sur cadastre	1876	2b
383cr802b	crRV		0	ch de custody au paris sur cadastre / vérifier départ au CR 801	1876	2b

cr st étienne

383cr803	crM	0	cr de champ blanc sur cadastre	1876	3
383cr804	crM	0	à conserver en CR	1876	4
383cr805	crM guillot	0	cr du guillot sur cadastre / PDIPR	1876	5
383cr806	crM	0		1819	6
383cr806	crRV	0	à régulariser (aliénation)	1819	6
383cr806b	crRV	0	à régulariser (aliénation)	1819	6b
383cr807	crA	0	sur cadastre napoléonien mais pas sur plan 1876 / ne pas classer ?	1819	7
383cr808	crM	0	sur cadastre napoléonien	1876	8
383cr808b	crV	0	à matérialiser en servitude de passage sur cadastre	2010	8b
383cr809	crRV	0	cr sur plan 1876 / voir sur terrain...	1876	9
383cr809b	crDP	0	vendu mais pas à jour sur cadastre ? actes à récupérer	1876	9b
383cr810	crRV	0	ancien tracé chemin vicinal / à classer ? (non vu en réunion)	1876	10
383cr811	crM	0	cv 1 des perrins en 1876 / PDIPR	1876	11
383cr811b	crM	0		1876	11b
383cr812	crM	0	ancien chemin de la gatelière au sex sur cadastre	0	12
383cr812	crM	0	à classer CR	1876	12
383cr812	crRV	0	en pointillé sur cadastre / vérifier existence ?	0	12
383cr813	crRV	0	sur plan 1876, mais intérêt ?	1876	13
383cr814	crM	0	ch des perrins à berlan sur cadastre	0	14
383cr815	crM	0	1819 / chemin du bois sur cadastre	0	15
383cr816	crM	0	chemin de berlan sur cadastre	0	15
383cr816	crM	0	ch de st nicolas à st aupre sur cadastre	1876	16
383cr816	crM	0	ch de st nicolas à st aupre sur cadastre	1876	16
383cr816b	crM	0	ch de st nicolas aux combes en 1876 / chemin de st nicolas au magnins sur cadastre	1876	16b
383cr817	crM	0	chemin du seyxx au colombier sur cadastre	1876	17
383cr818	crRV	0	chemin limitrophe à classer / voir avec st nicolas	1876	18
383cr819	crM	0	ch de st nicolas à st aupre sur cadastre	1876	19
383cr820	crRV	0	ancien tracé de la vc 9, encore visible, à remettre en état	0	20
383cr821	crRV	0	clos ! à réouvrir ou à régulariser	0	21
383cr822	crM	0	tracé rectifié de la vc 9	1876	22
383cr823	crRV poyou	0	non vu en réunion, cr goudronné au départ ? VC ?	0	23
383cr824	crM	0		1876	24
383cr825	crM gironnière	0	ch de la gironnière à la morge en 1819	1876	25
383cr826	crM	0	ch du reynaud à st aupre en 1876	1876	26
383cr827	crM rails	0	PDIPR	0	27
383cr828	crM	0	ch du brossart (vcn°1) sur cadastre / PDIPR	1876	28

cr st étienne

383cr829	crRV		0	non vu en réunion / CR ? chemin déplacé ?	1876	29
383cr829b	crRV		0	toujours tracé sur cadastre mais disparu sur terrain / à régulariser	1876	29b
383cr830	crM		0	sur plan 2010	1876	30
383cr831	crRV		0	ancien tracé de la vc 003, accaparé sur terrain. a rouvrir ou à régulariser	1876	31
383cr832	crRV	forge	0	ancien cr à régulariser	2010	32
383cr833	crM		0	chemin de voiron à st aupre sur cadastre 1819 / PDIPR	1876	33
383cr834	crM		0	PDIPR	1876	34
383cr835	crM		0	ch de tolvon au fort st denis sur cadastre / PDIPR	1876	35
383cr835	crM		0	ch de tolvon au fort st denis sur cadastre / PDIPR	1876	35
383cr836	crM		0	cr de vir-fourche au paris	0	36
383cr837	crM	st denis	0	PDIPR	0	37
383cr838	crRV		0	cr sur plan 1876 / goudronné ? (pas vu en réunion)	1876	38
383cr839	crM		0	ch des coches sur cadastre	0	39
383cr840	crRV		0	cr goudronné ?	1876	40
383cr841	crM	ronjon	0		1876	41
383cr842	crM		0	ch de coublevie à st nicolas sur cadastre 1819	1876	42
383cr842b	crRV		0	ch de coublevie à st nicolas sur cadastre 1819 / à verifier	1876	42b
383cr843	crRV		0		1819	43
383cr844	crRV		0	départ sur coublevie en CR	0	44
383cr845	crM		0	cv 16 de la croix de tolvon en 1976 / ch des moulins sur cadastre / PDIPR	1976	45
383cr846	crDP		0	PDIPR à déplacer (aliénation)	1876	46
383cr846	crM		0	ch de grenoble aux échelles en 1819 (cad. napoléonien) / cv 15 de la route départementale à la rossetière en 1876 / PDIPR	1876	46
383cr846	crV		0	tracé à préciser	0	46
383cr847	crM		0	sentier de martorey sur cadastre	0	47
383cr847	crM		0	sentier de martorey sur cadastre / pas sur plan 2010	0	47
383cr848	crM		0	ch des rails sur cadastre	0	48
383cr848	crM		0	ch des rails sur cadastre	0	48
383cr849	crDP		0		0	49
383cr849	crM	dessus	0	cv 16 en 1876 / ch du dessus sur cadastre / PDIPR	1876	49
383cr850	crM		0	cv 16 en 1876 /vc 10 sur cadastre	1876	50
383cr851	crM	pontet	0	ch du pontet sur cadastre	0	51
383cr851	crM	pontet	0	ch du pontet sur cadastre	0	51
383cr852	crM	vieux four	0		1876	52
383cr853	crA		0	sur cadastre napoléonien mais pas sur plan 1876 / ne pas classer ?	1819	53
383cr854	crM		0	ch de pommiers à st étienne en 1876 / ch du replat à la couchonnière sur cadastre	1876	54

cr st étienne

383cr854	crM		0	ch de pommiers à st étienne en 1876 / ch du replat à la couchonnière sur cadastre	1876	54
383cr855	crM		0	ch de la couchonnière à st julien en 1819 / ch du replat à st julien de ratz sur cadastre	1876	55
383cr856	crM		0	ch des dideirs sur cadastre mais pas sur plan 1876	0	56
383cr857	crM		0		1876	57
383cr858	crM	étang	0	ch de l'étang sur cadastre / PDIPR	1876	58
383cr859	VV?		0	à classer en vv ? erreur google maps : sentier du belvédère	0	59
383cr860	crM	buisnière	0	sentier de la buisnière sur cadastre / PDIPR	1876	60
383cr861	crDP		0	ancienne route	1876	61
383cr861	crM		0	ancienne route / cr	1876	61
383cr862	crDP		0		1819	62
383cr862	crRV		0	disparu / à régulariser ?	1819	62
383cr863	crDP		0	ch du barnier à st laurent	1876	63
383cr863	crM		0	ch du barnier à st laurent	1876	63
383cr863	crRV		0	ch du barnier à st laurent / à régulariser avec la carrière !	1876	63
383cr864	crM		0	PDIPR	1819	64
383cr865	crM		0	PDIPR	0	65
383cr866	crM		0	ancien chemin de st étienne à st laurent du pont sur cadastre / PDIPR	1876	66
383cr867	crM		0	cv 12 du petit crosey en 1876 / ancien chemin de st étienne à st laurent du pont sur cadastre / PDIPR	1876	67
383cr867	crM		0	cv 12 du petit crosey en 1876 / ancien chemin de st étienne à st laurent du pont sur cadastre / PDIPR	1876	67
383cr868	crDP		0		1876	68
383cr869	crDP		0	ancien cr aliéné	1876	69
383cr870	crA		0	sur cadastre napoléonien mais pas sur plan 1876 / ne pas classer ?	1819	70
383cr871	crDP		0	plan 193x sur st aupre / ancien tracé ch des perrins à rochetière	1930	71
383cr872	crRV		0	sur plan 1870 de coulevie et sur plan 1876	1876	72
383vv801	VV?		0	sentier du belvédère sur cadastre	0	vv1
383sp80x	sp		0	chemin privé sur plan 2010	2010	

vc st étienne

		longueur SIG
vc	voie communale (sur plan)	30149
vc?	voie communale ? (pas sur plan)	
vcP	voie communale Privée sur cadastre	204
vcV	voie communale à Valider	695
vcD	voie communale Déviée	47
vcA	voie communale Ancienne et disparue	
vz	voie CAPV dans ZA	
vp	voie privée nommée sur plan des rues	1878
		32973

XXXcr001: code insee commune + type de voie (vc ou cr) + numero officiel (ou du projet)

XXXcr501: idem + idem + ancien numero

XXXcr801: idem + idem + numéro aléatoire (à partir du dernier officiel)

30095 30 150 sur tableau 2010

NOM_BDT	NUM	TYPE	NOM	LG_ANN	REMARQ	DATE_PLAN	ETIQ
RTE DES REYNAUDS	383vc001	vc	reynauds	405		2011	001
CHE DE LA MORGE	383vc001a	vc	morge	195		2011	001a
CHE DE BROSSARD	383vc001b	vc	brossard	540		2011	001b
RTE DU PARIS	383vc002	vc	paris	2597		2011	002
CHE DE BARBASSARD	383vc002a	vc	barbassard	275		2011	002a
RTE DE TOLVON	383vc003	vc	tolvon	2627		2011	003
RTE DU GRAND ROCHER	383vc004	vc	grand rocher	2710		2011	004
CHE DE LA PIERRE	383vc005	vc	pierre	882		2011	005
CHE DE LA FAVERGE	383vc006	vc	faverge	745		2011	006
R DE LA MAYOUSSIÈRE	383vc007	vc	mayoussière	570		2011	007
R DU CHARRAT	383vc008	vc	charrat	670		2011	008
RTE DE L'ANCIENNE POTERIE	383vc008a	vc	ancienne poterie	360		2011	008a
CHE DU GIGOT	383vc008b	vc	gigot	285		2011	008b
CHE DE L'ARNY	383vc008c	vc	arny	180		2011	008c
ALL DE LA VIGNE	383vc008d	vc	vigne	45		2011	008d
CHE DE LA POMPE	383vc008e	vc	pompe	80		2011	008e
CHE DE LA POMPE	383vc008f	vcP	granges (allée	0	erreurt sur plan 2011 et voie privée à acquérir !	2011	008f

vc st étienne

CHE DU MARAIS	383vc008g	vc	marais	110		2011	008g
MTE DU SEYX	383vc009	vc	seyx	1161	ch des hayes au sex en 1876	2011	009
CHE DE LA CHARMELLE	383vc009a	vcP	charamelle	130	voirie nouvelle et privée sur cadastre	2011	009a
RTE DU CHATEAU	383vc010	vc	chateau	365		2011	010
CHE DE L'ETANG DAUPHIN	383vc010a	vc	étang dauphin	545		2011	010a
MTE DU GRIMENT	383vc011	vc	griment	325		2011	011
RTE DU COLOMBIER	383vc012	vc	colombier	888		2011	012
RTE DE LA CROIX DE TOLVON	383vc013	vc	croix de tolvon	720		2011	013
RTE DES GORGES DE VOIRON	383vc013a	vc	gorges de voiron	330		2011	013a
RTE DE LA COUP	383vc014	vc	coup	360		2011	014
CHE DE CUSTODY	383vc014a	vc	custody	370		2011	014a
MTE DE LA CROIX DES CHARRETTES	383vc015	vc	croix des charrettes	955		2011	015
	383vc015a	vc	vouise	265		2011	015a
RTE DU PICARD	383vc016	vc	picard	610		2011	016
RTE DE LA BALME	383vc016a	vc	balme	890		2011	016a
R DES SOURCES	383vc016b	vc	sources	280		2011	016b
CHE DE LA BURLETIERE	383vc017	vc	burletière	1049		2011	017
CHE DU BOUILLAT	383vc018	vc	bouillat	860		2011	018
CHE DU VIVIER	383vc018a	vc	vivier	415		2011	018a
R DU STADE	383vc019	vc	stade	505		2011	019
R DES TILLEULS	383vc019a	vc	tilleuls	335		2011	019a
RTE DE LA TOUR	383vc019b	vc	tour	640		2011	019b
CHE DES PRAIRIES	383vc020	vc	prairies	355		2011	020
CHE DES VACHONNES	383vc020a	vc	vachonnes	165	ancien tracé cv 4 en 1876	2011	020a
CHE DE LA GATELIERE	383vc021	vc	gatielière	422	cv 1 des perrins en 1876	2011	021
ALL DES MOLASSES	383vc021a	vc	molasses	125	cv 1 des perrins en 1876	2011	021a
RTE DU GOULET	383vc022	vc	goulet	780		2011	022
CHE DU PLAN	383vc022a	vc	plan	305	voirie nouvelle	2011	022a

vc st étienne

CHE DU GARCIN	383vc023	vc	garcin	638		2011	023
CHE DE LA ROCHE	383vc024	vc	roche	500		2011	024
R DE LA BARLIERE	383vc025	vc	barlière	304		2011	025
R DU SABOT	383vc025a	vc	sabot	105		2011	025a
CHE DES COCHES	383vc026	vc	coches	412		2011	026
CHE DES COCHES	383vc026	vcP		0	à régulariser !	0	026
CHE DE L'ETANG	383vc027	vc	étang	130		2011	027
CHE DES MOULINS	383vc028	vc	moulins	85		2011	028
R DES JARDINS	383vc029	vc	jardins	95		2011	029
CHE DU GUILLOT	383vc030	vc	guillot	30		2011	030
CHE DE DESSUS	383vc031	vc	dessus	140	problème longueur	2011	031
RTE DU CREST	383vc032	vc	crest	230		2011	032
RTE DU CREST	383vc032	vc	crest	0		2011	032
	383vc032	vc	crest	0		2011	032
	383vc801	vcD		0		0	1
PL DE LA MAIRIE	383vc801	vcV		0	ancien tracé cv 4 en 1876 / pas sur plan 2011 / à classer et nommer	0	1
LOT LE VERGER	383vc802	vcV	reposoir (ch du	0	pas de numéro sur plan 2011 / à classer	2011	2
CHE DES ECOLIERS	383vc803	vcV	écoliers (ch des	0	à classer	0	3
	383vc804	vcV		0	ch du reynaud à st aupre en 1876 / cr rural goudronné, à classer en VC	1876	4
ALL DU BIOT	383vc805	vcV	biot	0	allée du biot sur cadastre	2010	5
	383vc806	vcV		0	tracé rectifié de la vc 9 / à passer en VC	1876	6
ALL DES GRANGES	383vp008f	vp	granges	55	erreur sur plan 2011 et voie privée !	2011	
ALL DE LA FAGOTIERE	383vp80x	vp	fagotière	0		2010	
ALL DE LA GRANDE SURE	383vp80x	vp	grande sure	0		2010	
ALL DES CHENEVIÈRES	383vp80x	vp	chenenières	0		2010	
ALL DU GRAND CHAMP	383vp80x	vp	grand champ	0		2010	
ALL DU GRAND CHAMP	383vp80x	vp	grand champ	0		2010	
CHE DE COTE GUERE	383vp80x	vp	cote guere	0		2010	
CHE DE LA BURLETIERE	383vp80x	vp	burletière	0		2010	

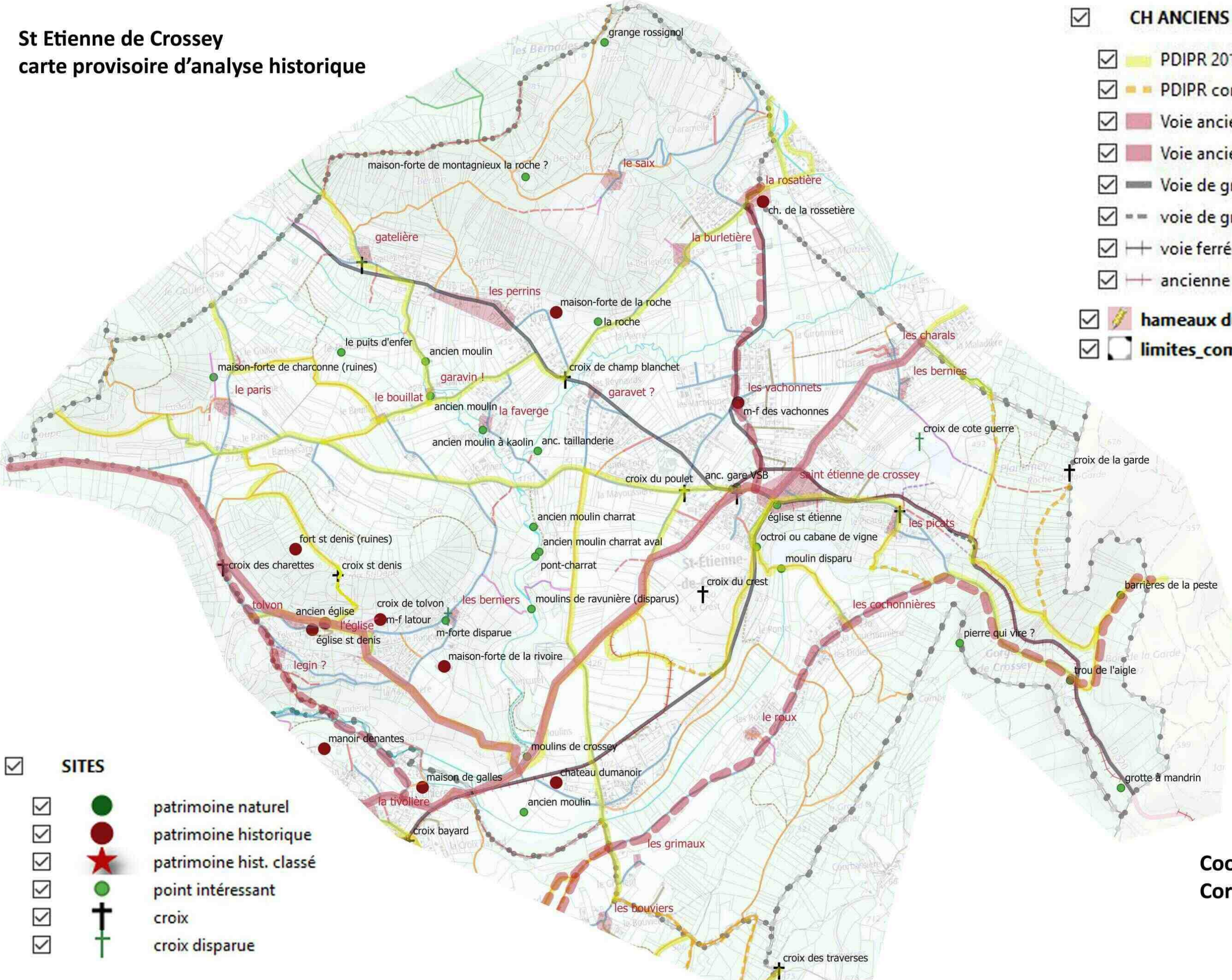
vc st étienne

CHE SOUS L'EGLISE	383vp80x	vp	sous l'église	0	2010
R DES GANTIERES	383vp80x	vp	gantières	0	2010
RTE DE VOIRON	383vp80x	vp	voiron	0	2010
	383vp80x	vp		0	2010

St Etienne de Crossey

carte provisoire d'analyse historique

- CH ANCIENS ET AUTRES
- PDIPR 2018
- PDIPR convention privé
- Voie ancienne attestée
- Voie ancienne probable
- Voie de grande circulation
- voie de grande circulation déviée
- voie ferrée
- ancienne voie tramway
- hameaux du 18e s.
- limites_communes



- SITES
- patrimoine naturel
- patrimoine historique
- ★ patrimoine hist. classé
- point intéressant
- † croix
- † croix disparue

Coordonnet
Corinne Bourrillon
mars 2019

Résumé et notes

Documents déjà en possession

cadastre napoléonien de 1818
carte IGN de 1950
10 000 lieux en pays voironnais, tome 1, carte p. 168-171
Fantoir 2018

Rencontre en mairie le 20/11/18 avec Patrice Mortreuil, élu référent PDIPR
Un second RDV a eu lieu le 06/12/18 avec M. Cudet, maire, M. Mortreuil, la secrétaire
qui a réalisé la notice de 2012 et Bruno Barré pour éclaircir le classement de 2012.

Documents collectés :

chemins vicinaux 1876 avec plan (AD38)	PDF
carte 1884 division de la commune	
plan 1936 avec CR	
VC 1959 plan et tableau (avec tracé CR)	PDF
VC 1980 plan et tableau (avec tracé CR)+ délibération	PDF
état des chemins et voies de 1985 à 1989	
voirie communale et non communale 2011-2012	PDF
plan de la commune 2015	

La terminologie employée dans le recensement de 2012 (voirie non communale) laisse planer des doutes, d'autant que le plan montré en mairie parle de chemins ruraux...
Il s'avère qu'il n'y a pas eu d'enquête publique et que le plan n'a pas été approuvé par le Conseil Municipal. La délibération prise ne concerne que le tableau des voies communales.

Ce recensement demande donc à être terminé avec la distinction des chemins ruraux et des voies privées (lotissements) nommées pour la numérotation des voies.
Il est donc proposé de fournir rapidement à la mairie la saisie SIG des chemins ruraux de 1980 et 2011, laquelle déduira les déclassements ultérieurs (indiqués dans la notice de 2012) et les ajustements qui seront décidés. La mairie pourra alors fournir à M. Boizard un document de travail pour intégrer les chemins ruraux dans le plan qu'il est nécessaire de refaire.

A partir de cela, la mairie pourra mettre à l'enquête publique un document sans ambiguïté et le faire valider par le Conseil Municipal.

Un troisième RDV s'est tenu le 15/01/19 pour expliquer la saisie SIG provisoire envoyée le 11/01/19 et pour expliquer les modalités pour refaire le plan

Une délibération a été prise le 24/01/19 pour la mise à jour des chemins ruraux et des voies communales et un groupe d'élus travaille dessus les chemins ruraux.

Les parcelles de terrain annexées à la délibération du 22/02/18 sont à reprendre par les communes suite à la dissolution de l'Association Foncière de Remembrement Chirens, Massieu, Saint Geoire en Valdaine, prononcée lors de l'Assemblée Générale du 6 décembre 2017 en mairie de Massieu. Les chemins d'exploitation inclus dans ces parcelles deviennent des chemins ruraux à classer.

4e RDV le 12 octobre 2019 avec Michel Cudet, Patrice Mortreuil, Marie-Noëlle Plessis et avec Bruno Barré pour voir les documents avant validation en Conseil.

Il a été balayé les divers points à vérifier (limites avec communes) et réexpliquer les procédures. La saisie a été refaite avec les voies retenues et la numérotation revue.

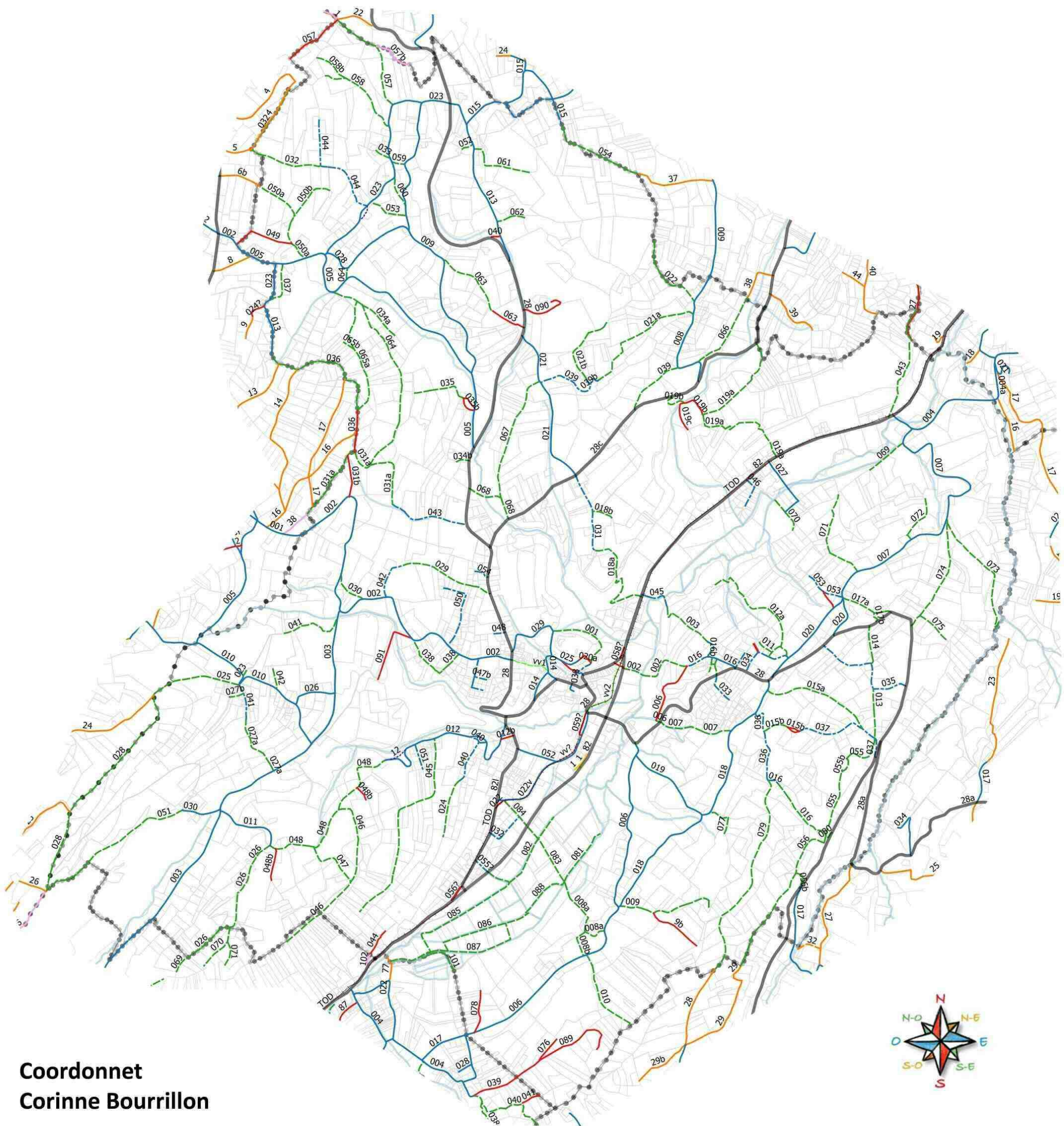
Saint Geoire en Valdaire

carte provisoire de relevé des chemins ruraux et voies communales

- VC-plan**
- voie communale (sur dernier plan)
 - voie communale à vérifier
 - - voie communale à Valider
 - - - voie communale Déviée
 - voie CAPV dans ZA

CR-plan

- chemin rural Recensé (après 2000)
- - - chemin rural Relevé à Vérifier (statut ou terrain)
- - - chemin rural à Valider
- chemin rural à Mettre à jour (plan entre 1980 et 2000)
- - - chemin rural à Mettre à jour Disparu (sur terrain)
- chemin rural Ancien (dernier plan d'avant 1980)
- - - chemin rural Ancien Disparu (sur terrain)
- chemin rural Délaissé (disparu du dernier plan mais sur cadastre)
- - - voie verte
- - - à classer en Voie Verte ?



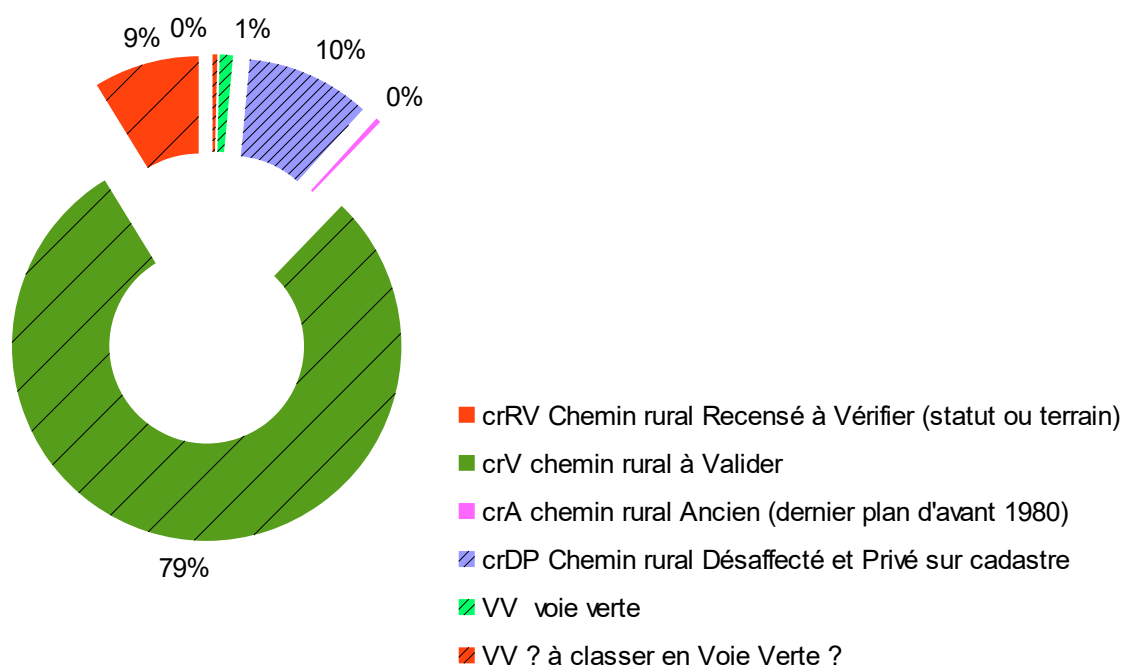
Coordonnet
Corinne Bourrillon

septembre 2019

cr st geoire

LG-SIG

crR	Chemin rural Recensé (après 2000)		
crRV	Chemin rural Recensé à Vérifier (statut ou terrain)	4411	potentiel
crV	chemin rural à Valider	39776	
crM	chemin rural à Mettre à jour (1980- 2000) OU sur cadastre		
crMD	chemin rural à Mettre à jour Disparu (sur le terrain)		
crA	chemin rural Ancien (dernier plan d'avant 1980)	208	
crAD	chemin rural Ancien Disparu (sur terrain)		
crD	chemin rural Délaissé (disparu du dernier plan)		
crDP	Chemin rural Désaffecté et Privé sur cadastre	5178	perdu
VV	voie verte	544	
VV ?	à classer en Voie Verte ?	203	
sp	sentier non cadastré sur plan de rues		
		50320	



XXXcr001: code insee commune + type de voie (vc ou cr) + numero officiel (ou du projet)

XXXcr501: idem + idem + ancien numero

XXXcr801: idem + idem + numéro aléatoire (à partir du dernier officiel)

NUM	TYPE	NOM	REMARQ	DATE_PLAN	ETIQ
386cr001	crV		cr de la rochette à cabarot sur cadastre / PDIPR	1980	001
386cr002	crV			1980	002
386cr003	crV		PDIPR	1980	003
386cr004a	crV			1980	004a
386cr004b	crV		RTE DU PARIS	1980	004b
386cr005	crV			1980	005
386cr006	crRV		sur cadastre 1818 / chemin menant à choché avant RD / vérifier jonction au Sud (fermé sur cadastre)	1818	006

cr st geoire

386cr006	crV	crolard	sur cadastre 1818 / chemin menant à choché avant RD	0	006
386cr007	crV		patarassière (ch de ?	1980	007
386cr008a	crV	fontaine (ch de la	cr en 1936 mais pas en 1980	2011	008a
386cr008b	crV		chemin de la côte ?	1980	008b
386cr009	crV	relais (ch du		2011	009
386cr010	crV			1818	010
386cr011	crV			1980	011
386cr012a	crV		cr du michaud à st claude sur cadastre	1980	012a
386cr012b	crV			1980	012b
386cr013	crV		vc en 1980 ! PDIPR	2011	013
386cr013b	crV		vc en 1980 ! PDIPR	2011	
386cr014	crV	bataillat (voie de	batardière sur cadastre / vc 30 en 1980 / PDIPR	2011	014
386cr015a	crV	bouverette	début gardé sur 2011 / PDIPR	1980	015a
386cr015b	crRV	charbonnier (voie DE	tracé modifié près du bâtiment ?	1980	015b
386cr015b	crV	charbonnier (voie DE	tracé modifié près du bâtiment ? / voie de basset sur cadastre	1980	015b
386cr016	crV		PDIPR / cr d'en bassey sur cadastre	1980	016
386cr017a	crV	peyron (voie du	cr du peyron sur cadastre	2011	017a
386cr017b	crV		chemin pour piéton intéressant	1980	017b
386cr018a	crV		cr sur cadastre / PDIPR	1980	018a
386cr018b	crV			1980	018b
386cr019a	crV	corrézin (voie de	cr de cote gigogne sur cadastre	2011	019a
386cr019b	crRV	corrézin (voie de	ch exploitation sur cadastre et pas sur plan 1980	2011	019b
386cr019b	crV	corrézin (voie de	présent en 1936, disparu en 1980	2011	019b
386cr019c	crRV			1936	019c
386cr020a	crRV			1980	020a
386cr020b	crRV			1980	020b
386cr021a	crV		grosset sur google maps	0	021a
386cr021b	crV		cr du mollard sur cadastre	1980	021b
386cr022	crV			1936	022
386cr023	crV			0	023
386cr024	crV			1980	024
386cr025	crV	fourrier (ch du	section 27 sur plan 2001, 27b à rajouter pour faire un chemin entier	2011	025
386cr026	crV	cholatière (ch de la		1980	026
386cr027a	crV	fourrier (ch du		2011	027a
386cr027a	crV	fourrier (ch du	section 27 sur plan 2001, 27b à rajouter pour faire un chemin entier	2011	
386cr027a	crV		section 27 sur plan 2001, 27b à rajouter pour faire un chemin entier	1980	027a

cr st geoire

386cr027b	crV		1936	027b
386cr028	crV	cr de cervelong au petit consuoz sur cadastre / voir avec st sulpice !	1936	028
386cr029	crV	étergne (ch de l'	2011	029
386cr030	crV		1980	030
386cr031a	crV		1980	031a
386cr031b	crRV	pas sur documents anciens	0	031b
386cr032	crV	à voir avec st sulpice	1980	032
386cr033	crV	égarières (imp des sur 1936 mais disparu 1980	2011	033
386cr034a	crV		1936	034a
386cr034b	crV		1980	034b
386cr035	crRV	vc 2 en 1980, chemin devie sans mise à jour ?	1	035
386cr035	crV	vc 2 en 1980	1980	035
386cr035b	crRV	nouveau tracé non mis à jour sur le cadastre	1980	035b
386cr036	crRV	rien sur documents anciens	0	036
386cr036	crV	voir avec commune voisine	1936	036
386cr037	crV	PDIPR	1980	037
386cr038	crV	cr sur 1936, pas sur 1980 / à rouvrir !	2011	038
386cr039	crV	cr sur cadastre / PDIPR	1936	039
386cr040	crRV	vérifier propriété entre les voies ?	0	040
386cr041	crV	cr de longpra à petit consuoz sur cadastre	1980	041
386cr042	crV		1980	042
386cr043	crV		1876	043
386cr044	crRV	sur cadastre napoléonien, voir avec massieu	0	044
386cr045	crV	cr des grandes pieces sur cadastre	1980	045
386cr046	crV	cr de la grande rivoire sur cadastre	1980	046
386cr047	crV	ch exploitation sur cadastre	1980	047
386cr048	crV	cr de consuoz sur cadastre	1980	048
386cr048b	crRV		1936	048b
386cr048b	crRV		1936	048b
386cr049	crRV		1980	049
386cr050a	crV	cr sur cadastre / tracé de la via sancti martini	1980	050a
386cr050b	crV		1980	050b
386cr051	crV	cr du gonnet à bois metral sur cadastre / PDIPR	1980	051
386cr052	crV	vo 13 sur 1936 / ne continue plus et dessert des maisons	2011	052
386cr053	crV		1936	053
386cr054	crV	PDIPR / tracé de la via sancti martini / voir avec velanne	0	054
386cr055	crV	basset le haut (ch de	2011	055

cr st geoire

386cr055b	crV	chemin de remplacement ? vérifier propriétaire !	0	055b
386cr056	crV	cr de sur bassey	1980	056
386cr056b	crV	pas sur documents anciens	0	056b
386cr057	crRV	chemin ayant servi de limite en 1884, sur plan 1936, pas sur plan 1980, voir st sulpice	1936	057
386cr057	crV	limite commune erronée sur IGN !	1980	057
386cr057b	crA	chemin de limite de commune, à vérifier	1936	057b
386cr058	crV	cr des communaux sur cadastre	1980	058
386cr058b	crV		1936	058b
386cr059	crV	PDIPR	1936	059
386cr060	crV	ch exploitation sur cadastre	1980	060
386cr061	crV		1980	061
386cr062	crV		1980	062
386cr063	crRV	cr des donizes sur cadastre mais accès barré coté RD28	1936	063
386cr063	crV	cr des donizes sur cadastre	1936	063
386cr064	crV	cr du fayeux à l'orcière sur cadastre	1980	064
386cr064	crV	vc 26 sur 1980	1980	064
386cr065a	crV	cr sur cadastre	1980	065a
386cr065b	crV		1980	065b
386cr066	crV		1980	066
386cr067	crV		1980	067
386cr068	crV		1980	068
386cr069	crV		1980	069
386cr070	crV		1980	070
386cr071	crV	cr ch du boulongeat à la balme sur cadastre	1980	071
386cr072	crV	cr du sablon et duey sur cadastre	1980	072
386cr073	crV	cr des gorges sur cadastre	1980	073
386cr074	crV	cr de la combe sur cadastre / PDIPR	1980	074
386cr075	crV		1980	075
386cr076	crRV		0	076
386cr077	crV		1980	077
386cr078	crRV	sur projet en 113 (numéro déjà utilisé) / pas de trace sur documents	0	078
386cr079	crV	PDIPR cr de la balme aux... sur cadastre	1980	079
386cr080	crV	PDIPR	1980	080
386cr081	crV	chemin de l'AFR za 23	0	081
386cr082	crV	chemin de l'AFR za 40	0	082
386cr083	crV	chemin de l'AFR za 138	0	083
386cr084	crV	chemin de l'AFR za 134	0	084
386cr085	crV	chemin de l'AFR za 130, 89	0	085

cr st geoire

386cr086	crV		chemin de l'AFR za 81	0	086
386cr087	crV		chemin de l'AFR za 72	0	087
386cr088	crV		chemin de l'AFR za 61	0	088
386cr089	crRV			0	089
386cr090	crRV	cotagon (voie de	sur plan 1936, oubli sur 1980 ? modification tracé, à régulariser ?	2011	090
386cr091	crRV	longpra (allée de	voie privée sur cadastre - allée de longpra / PDIPR	2011	091
386cr809b	crRV		ruisseau ?	1980	9b
386cr816	crDP		mais PDIPR ?	0	16
386cr820c	crDP			1936	20c
386cr822b	crDP			1936	22b
386cr823	crDP		voie privée sur cadastre	1980	23
386cr827d	crDP			1936	27d
386cr834	crDP			1936	34
386cr848c	crDP			1936	48c
386cr850b	crDP			1936	50b
386cr852b	crDP		vo 13 sur 1936	1980	52b
386cr857b	crDP		chemin limite de commune en 1884, disparu sur terrain	1936	57b
386cr858b	crDP			1936	58b
386cr863b	crDP			1936	63b
386cr870	crDP			1980	70
386cr877	crDP			1980	77
386cr893	crDP		ch d'exploitation sur cadastre	1936	93
386cr897	crDP			1936	97
386cr898	crDP			1936	98
386cr899	crDP		dit sentier de st antoine en 1871 ?	1936	99
386cr900	crDP			1936	100
386cr902	crDP			1936	102
386cr903	crDP			1936	103
386cr910	crDP		sur cadastre 1818	1818	110
386vv001	VV	trois pierres (montée des	à classer en voie verte ?	2011	vv1
386vv002	VV		intégré à départemental sur cadastre. ancienne voie du TOD. à classer en voie verte ?	0	vv2
386vv002	VV?		itinéraire piéton à conserver ?	0	VV2?
386vv003	VV?			0	vv?

vc st Geoire

	longueur SIG
vc voie communale (sur plan)	26213
vc? voie communale ? (pas sur plan)	178
vcP voie communale Privée sur cadastre	
vcV voie communale à Valider	23
vcD voie communale Déviée	187
vcA voie communale Ancienne et disparue	
vz voie CAPV dans ZA	121
vp voie privée nommée sur plan des rues	
	26722

XXXcr001: code insee commune + type de voie (vc ou cr) + numero officiel (ou du projet)

XXXcr501: idem + idem + ancien numero

XXXcr801: idem + idem + numéro aléatoire (à partir du dernier officiel)

21745 sur plan 2012

NOM_BDT	NUM	TYPE	NOM	LG_ANN	REMARQ	DATE_PLAN	ETIQ
RTE DU ROULET	386cr040	vcV	vignes (imp des	0		2011	040
	386cr053	vcV		0		1980	053
	386cr053	vcV		0		1980	053
RTE DU SABOTIER	386vc001	vc	sabotier	40		2012	001
RTE DE SAINT-SULPICE	386vc002	vc	saint sulpice	2050		2012	002
RTE DE LARAMBERT	386vc003	vc	rambert (la	2430	la rambert sur plan et cadastre, mais larambert sur tableau	2012	003
RTE DE LA PALE	386vc004	vc	pale	640		2012	004
RTE DE L'OURCIERE	386vc005	vc	ourcière	2170		2012	005
RTE DE CORMERIEU	386vc006	vc	cormérieu	2060		2012	006
RTE DE FOURNET	386vc007	vc	fournet	1680		2012	007
RTE DE FOURNET BIS	386vc007	vc	fournet	0		2001	007
RTE DE GROSSET	386vc008	vc	grosset	750		2012	008
RTE DES HOPITAUX	386vc009	vc	hopitaux	1685		2012	009
RTE DU PETIT CONSUOZ	386vc010	vc	petit consuoz	0		2012	010
RTE DU PETIT CONSUOZ	386vc010	vc	petit consuoz	950		2012	010
RTE DU GRAND CONSUOZ	386vc011	vc	grand consuoz	410		2012	011
RTE DU ROULET	386vc012	vc	roulet	1070		2012	012
	386vc012	vcD		0		0	12

vc st Geoire

	386vc012b	vc?		0	cr goudronné	1959	012b
RTE DU FALQUE	386vc013	vc	falque	950		2012	013
R DU SOUVENIR FRANCAIS	386vc014	vc		0		2012	014
R DU SOUVENIR FRANCAIS	386vc014	vc	souvenir francais	260		2012	014
CHE DES CHATAIGNIERS	386vc015	vcV	chataigniers (ch des ?	0	tracé de la via sancti martini / cr en limite commune passé en VC, voir avec velanne !	2011	015
RTE DU MONT DE VELANNE	386vc015	vc	mont velanne	260		2012	015
TRA DU BUISSON	386vc015	vcV	buisson (traverse du ?	0	tracé de la via sancti martini / cr en limite commune passé en VC, voir avec velanne !	2011	
RTE DU PARIS	386vc016	vc	paris	160	choché sur tableau	2012	016
RTE DU PARIS	386vc016	vcV		0		1980	016
RTE DU PARIS	386vc016b	vcV		0	PDIPR	1980	016b
RTE DES AILLOUDIÈRES	386vc017	vc	alloudières	320		2012	017
RTE DES BROSSES	386vc018	vc	brosses	1600		2012	018
RTE DU MILLORET	386vc019	vc	milloret	500		2012	019
RTE DU BOULONGEAT	386vc020	vc	boulongeate	300		2001	020
RTE DU BOULONGEAT	386vc020	vc	boulongeate	590		2012	020
RTE DE LA VIE CREUSE	386vc021	vc	vie creuse	870		2012	021
RTE DE LA LAMBERTIERE	386vc022	vc?	lambertière	0	ancienne voie ferrée du TOD / tronçon sur le plan de 2012 mais voie déplacée	2012	022
	386vc022	vcV		0	voie cadastrée mais voie déplacée	0	022
RTE DE LA LAMBERTIERE	386vc022b	vc	lambertière	0		2012	022b
RTE DES EGARRIÈRES	386vc023	vc	egarrières	1285		2012	023
	386vc023	vcD		0		0	023
R DE VERDUN	386vc024	vc	verdun	60		2012	024
R PASTEUR	386vc025	vc	pasteur	200		2012	025
CHE DES COCHES	386vc026	vc	coches	0		2011	
RTE DU CHANAY	386vc026	vc	chanay	245		2012	026
RTE DE LA BALME	386vc027	vc	balme	355		2012	027
RTE DE BAYARDIERE	386vc028	vc	bayardière	430		2012	028
R DE LA ROCHETTE	386vc029	vc	19 mars 1962	459	rochette sur BDT	2012	029
RTE DU GONNET	386vc030	vc	gonnet	220		2012	030

vc st Geoire

VOI DE LA GLACIERE	386vc031	vcV	glacière (voie de la	0	PDIPR	2011	031
R DODE DE LA BRUNERIE	386vc032	vcV	dode (rue	0	voie privée à classer avec EP	2011	032
VOI DE CHAMP MOREL	386vc033	vcV	champ morel (voie de	0	choché de cd 28 à champ morel 165 m tableau 1985	2011	033
VOI DES MICHAUDS	386vc034	vcV	michauds	0	vc 31 en 1980	2011	034
VOI DES MICHAUDS	386vc034b	vcP	michauds (voie des	0	voie privée	2011	034b
VOI DU BOUCAIN	386vc035	vcV	boucain (voie du	0	cr de charbonnière sur cadastre / vc 33 en 1980	2011	035
VOI DU CHARBONNIER	386vc036	vcV	charbonnier (voie DE	0	PDIPR / voie du charbonnier sur cadastre	2011	036
VOI DE BASSET	386vc037	vcV	basset (voie de	0		2011	037
	386vc037	vc?		0	tracé modifié ! / voie de basset sur cadastre	0	037
VOI DE CABAROT	386vc038	vcV	cabarot (voie de	0	PDIPR	2011	038
VOI DU MOLLARD	386vc039	vcV	mollard (voie du	0	cr passé en vc	2011	039
	386vc039b	vcV		0		0	039b
IMP DES VIGNES	386vc040	vcV	vignes (imp des	0		2011	040
RTE DU ROULET	386vc040b	vcV	?	0		2011	040b
CHE DU FOURRIER	386vc041	vcV	fourrier (ch du	0		2011	041
CHE DE L'ETERGNE	386vc042	vcV	étergne (ch de l'	0		2011	042
VOI DES FAYEUX	386vc043	vcV	fayeux (voie des	0	cr passé en vc	2011	043
VOI DES COMMUNAUX	386vc044	vcV	communaux (voie des	0	cr du grand cret en 1980 375 m ?	2011	044
VOI DES COMMUNAUX	386vc044	vcV	communaux (voie des	0		2011	044
VOI DE LA MARTINETTE	386vc045	vcV	martinette (voie de la	0	dit dépôt sivom 160 m en 1980	2011	045
VOI DES CITES	386vc046	vcV	cités (voie des	0	voirie communale ?	2011	046
VOI DU 8 MAI 1945	386vc047	vcV	8 mai 1945 (voie du	0	voie privée passée en vc avec EP	2011	047
IMP DE LA FALANCHERE	386vc047b	vcV	falanchère (imp de la	0	voie privée passée en vc avec EP	2011	047b
CHE DE LA BONNETERIE	386vc048	vcV	bonneterie (ch de la	0	voie privée à classer avec EP	2011	048
IMP DES MICHAUDS	386vc049	vcV	michauds	0	voie privée sur cadastre / mal placée sur plan vc sept 2019?	2011	049

vc st Geoire

IMP DE LA MOTTE CASTRALE	386vc050	vcV	motte castrale (imp de la	0	voie privée à classer avec EP	2011	050
	386vc051	vcV		0	voie privée à classer avec EP	0	051
RTE DE LA LAMBERTIERE	386vc052	vc	lambertière	210		2012	052
CHE DE LA FIQUELLE	386vc054	vcV	fiquelle (ch de la	0	voie privée à classer avec EP	2011	054
	386vc055	vcV	grailla ?	0	chemin de l'AFR za 128 à passer en VC	0	055?
	386vc056	vc?	rail ?	0	ancienne RD	0	056?
RTE DU BOURG	386vc057	vc?		0		1980	057?
	386vc058	vc?		0	ancien travé RD ?	0	058?
PL DE LA CHAFFARDIERE	386vc059	vc?		0		0	059?
	386vc8xx	vc?		0	erreur de localisation ?	1980	??

	386vz801	vz	bigallet (contre allée	0		2000	1
--	----------	----	---------------------------	---	--	------	---

LOT LES AMARYLLIS	386vp8xx	vp	amaryllis (lot les	0	voie privée	2011	
LOT LES HAUTS DE LA FALANCHERE 1	386vp8xx	vp	hauts de la falanchère (lot	0	voie privée	2011	
VOI DES JARDINS DU VAL D'AINAN	386vp8xx	vp	jardins du val d'ainan (voie des	0	voie privée	2011	
LOT LES JONQUILLES	386vp8xx	vp	jonquilles (lot les	0	voie privée	2011	
ALL DE LONGPRA	386vp8xx	vp	longpra (allée de	0	voie privée sur cadastre - allée de longpra / longpra du chateau à vc 3 en 1980 590 m / PDIPR	2011	
IMP DU ROULET	386vp8xx	vp	roulet (imp du	0	voie privée ?	2011	
VOI DU SOURCIER	386vp8xx	vp	sourcier (voie du	0	voie privée ?	2011	
VOI DE LA THUERY	386vp8xx	vp	thuery (voie de la	0	voie privée ?	2011	
VOI DU TISSAGE	386vp8xx	vp	tissage (voie du	0	voirie communale ?	2011	

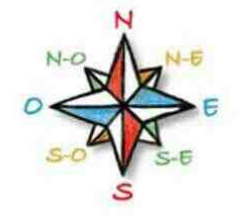
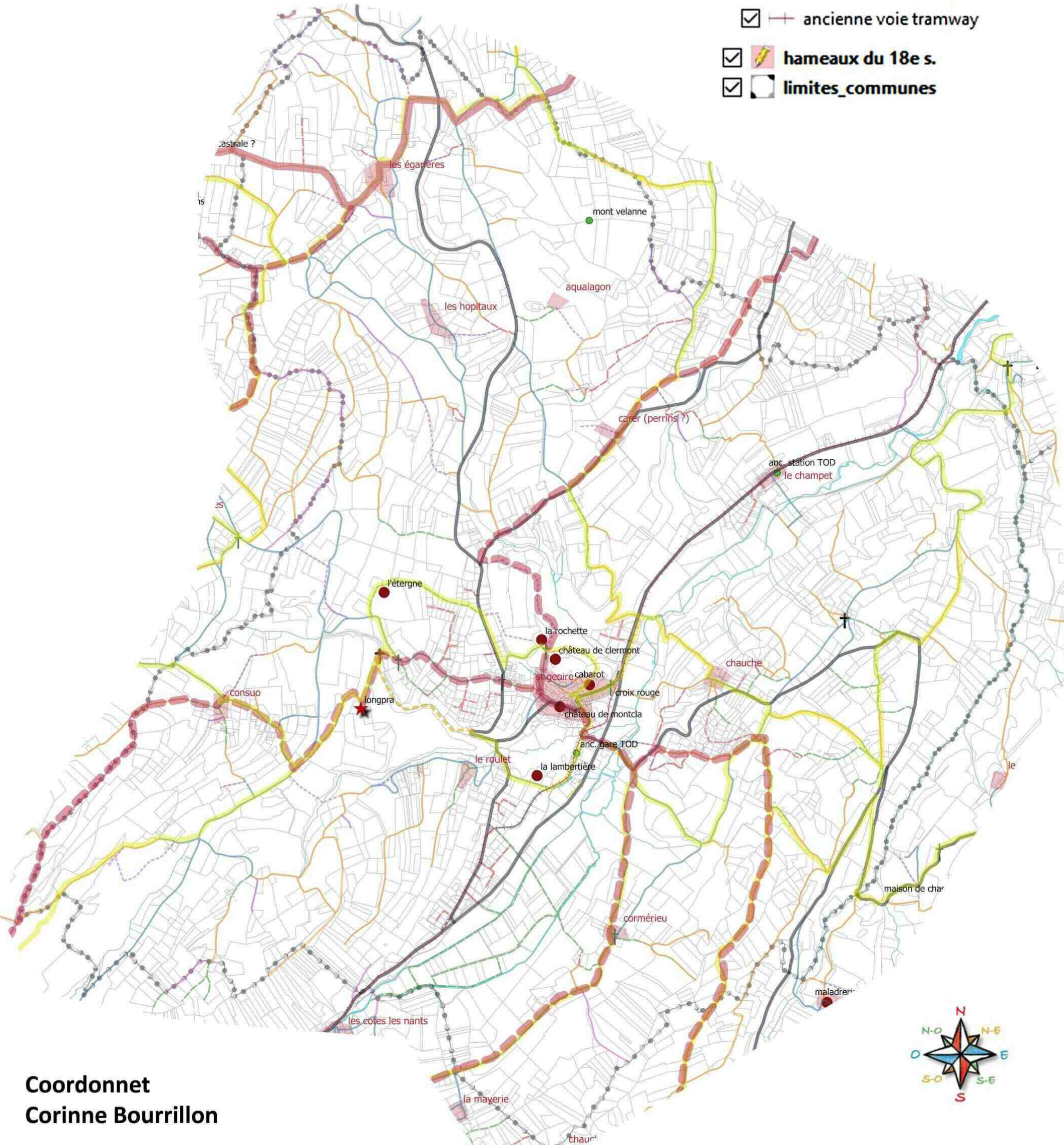
Saint Geoire en Valdaine carte provisoire d'analyse historique

☑ SITES

- ☑ ● patrimoine naturel
- ☑ ● patrimoine historique
- ☑ ★ patrimoine hist. classé
- ☑ ● point intéressant
- ☑ ✚ croix
- ☑ ✚ croix disparue

☑ CH ANCIENS ET AUTRES

- ☑ — PDIPR 2018
- ☑ — PDIPR convention privé
- ☑ — Voie ancienne attestée
- ☑ — Voie ancienne probable
- ☑ — Voie de grande circulation
- ☑ - - voie de grande circulation déviée
- ☑ + + voie ferrée
- ☑ + + ancienne voie tramway
- ☑ ■ hameaux du 18e s.
- ☑ limites_communes



Résumé et notes

Documents déjà en possession

cadastre napoléonien de 1811
carte d'état-major de 1927
10 000 lieux en pays voironnais, tome 1, carte p. 177
Fantoir 2018

Rencontre en mairie le 5/12/18 avec François Pernoud et M. Gensburger, adjoints

Documents collectés :

aucun document (ancien ou récent) trouvé en mairie

chemins vicinaux 1867 tableau et plan (AD38)

PDF

tableau des voies communales lancé en 2013 et approuvé en 2016

plan et tableau fournis par Marc Boizard

PDF

Les chemins ruraux ne sont pas clairement connus et cette situation fragilise la commune en cas de spoliation ou dégradation des chemins.

Une seconde rencontre a eu lieu le 21/01/19. M. Pernoud et M. Gensburger ont convenu qu'il fallait mettre au clair ces chemins. Ils attendent le rapport provisoire pour travailler dessus avec la commission environnement.

la saisie SIG des voies communales a fait apparaître des incohérences (voies privées sur le cadastre en voies communales, square dans les places qui sont en réalité des voies de lotissement) et des oublis de voies.

Après vérification sur la délibération de 2016 (trouvée sur le site internet de la mairie), il s'avère qu'il n'y a pas eu d'enquête publique alors qu'il y a eu création de voies nouvelles. Le tableau et le plan ne sont donc pas valables juridiquement.

Sur les chemins ruraux, le seul plan de 1867 a permis de retracer le réseau.

Le bourg possède de beaux petits chemins qu'il conviendrait de classer en voie verte pour les protéger.

Le statut des voiries créées en 1974 le long de l'autoroute demande à être éclairci.

Vu le 14 octobre : retrocession de l'AREA à classer en CR

Une troisième entrevue semble nécessaire pour éclaircir tous ces points.

RDV le 14 octobre 2019 avec M. Pernoud et M. Gensburger pour expliquer le diagnostic.

Ceux ci ont convenu que le plan de 2016 comportait des erreurs et qu'il fallait le refaire. La mise à jour des CR leur semble aussi importante à faire.

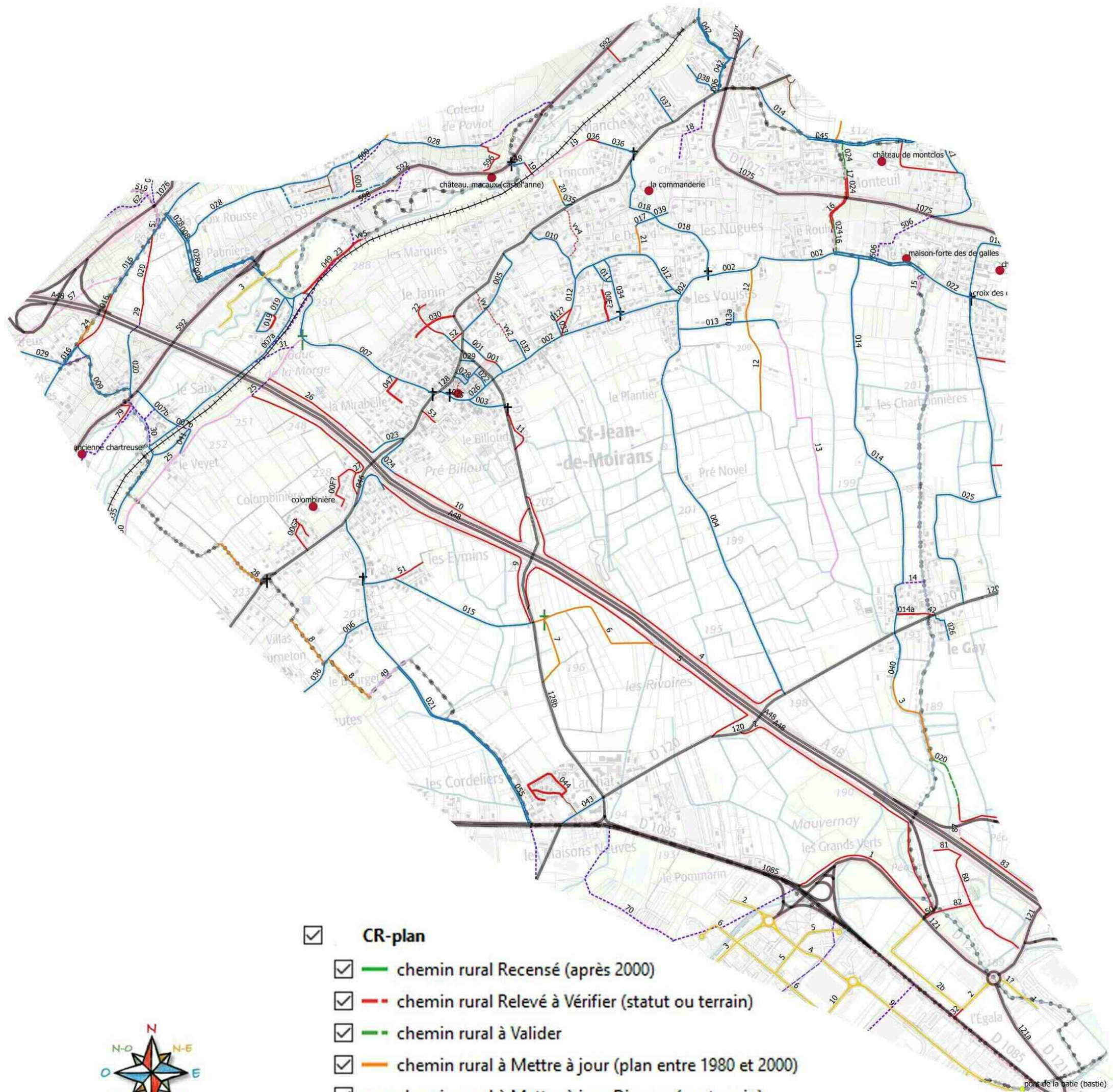
Le PLU sera mis en enquête publique en mai 2020, mais les délais sont trop courts pour faire entre temps la mise à jour des plans de voirie. Il a été conseillé de prendre la délibération pour lancer la mise à jour.

Il serait bien de retrouver le procès verbal de délimitation de la commune (autour de 1800) pour les chemins qui servent de limite.

St Jean de Moirans

carte des chemins ruraux et voies communales

- VC-plan**
- voie communale (sur dernier plan)
- voie communale à vérifier
- - voie communale à Valider
- - - voie communale Déviée
- - - - voie communale Ancienne et disparue
- voie CAPV dans ZA
- voie Privée nommée sur plan des rues



- CR-plan**
- chemin rural Recensé (après 2000)
- - chemin rural Relevé à Vérifier (statut ou terrain)
- - - chemin rural à Valider
- chemin rural à Mettre à jour (plan entre 1980 et 2000)
- - - - chemin rural à Mettre à jour Disparu (sur terrain)
- chemin rural Ancien (dernier plan d'avant 1980)
- - - - chemin rural Ancien Disparu (sur terrain)
- chemin rural Délaissé (disparu du dernier plan mais sur cadastre)
- - - - Chemin rural Désaffecté et Privé sur cadastre
- voie verte
- - - - à classer en Voie Verte ?
- - - - sentier non cadastré sur Plan de rues



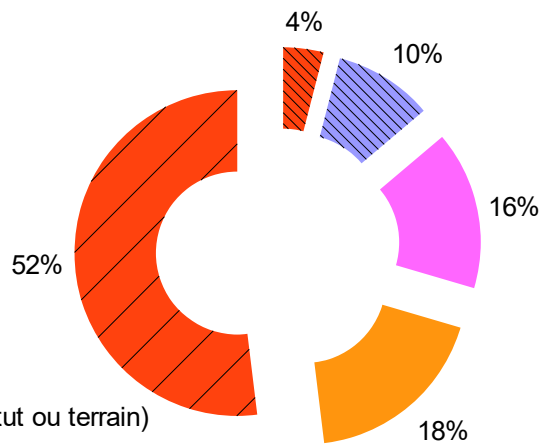
Coordonnet
Corinne Bourrillon
09 52 29 54 31

octobre 2019

cr st jean

LG-SIG

crR	Chemin rural Recensé (après 2000)		
crRV	Chemin rural Recensé à Vérifier (statut ou terrain)	7414	potentiel
crV	chemin rural à Valider		
crM	chemin rural à Mettre à jour (1980- 2000) OU sur cadastre	2637	
crMD	chemin rural à Mettre à jour Disparu (sur le terrain)		
crA	chemin rural Ancien (dernier plan d'avant 1980)	2248	
crAD	chemin rural Ancien Disparu (sur terrain)		
crD	chemin rural Délaissé (disparu du dernier plan)		
crDP	Chemin rural Désaffecté et Privé sur cadastre	1399	perdu
VV	voie verte		
VV ?	à classer en Voie Verte ?	571	
sp	sentier non cadastré sur plan de rues		
		14269	



- crRV Chemin rural Recensé à Vérifier (statut ou terrain)
- crM chemin rural à Mettre à jour (1980- 2000) OU sur cadastre
- crA chemin rural Ancien (dernier plan d'avant 1980)
- crDP Chemin rural Désaffecté et Privé sur cadastre
- VV ? à classer en Voie Verte ?

XXXcr001: code insee commune + type de voie (vc ou cr) + numero officiel (ou du projet)

XXXcr501: idem + idem + ancien numero

XXXcr801: idem + idem + numéro aléatoire (à partir du dernier officiel)

NUM	TYPE	NOM	REMARQ	DATE PLAN	ETIQ
400cr801	crRV			0	1
400cr802	crRV		chemin créé après l'autoroute pour les échanges entre les voies / rétrocession de l'AREA à classer en CR	0	2
400cr803	crM	nénuphars	Ch des grands verts / ancien chemin vicinal 14	1867	3
400cr804	crRV		chemin créé après l'autoroute pour les échanges entre les voies / rétrocession de l'AREA à classer en CR	0	4
400cr805	crRV		chemin créé après l'autoroute pour les échanges entre les voies / rétrocession de l'AREA à classer en CR	0	5

cr st jean

400cr806	crM	granges	cr des granges sur cadastre / pas sur plan 1867 / sur plan de rues	0	6
400cr807	crM		ancien tracé du cv 15	1867	7
400cr808	crM		ch de la vernatelle sur cadastre	1867	8
400cr809	crRV	pré billoud	chemin de pré billoud sur cadastre et sur plan rues	0	9
400cr810	crRV	tençon	Ch de la tençon / chemin créé après l'autoroute pour les échanges entres les voies / rétrocession de l'AREA à classer en CR	0	10
400cr811	crRV		ancien tracé de chemin vicinal	1867	11
400cr812	crM		chemin de la panatière sur le cadastre	1867	12
400cr813	crA		sur plan 1867	1867	13
400cr814	crDP			1867	14
400cr815	crA		ch du roulet ?	1867	15
400cr816	crA			1867	16
400cr816	crRV			1867	16
400cr817	crA			1867	17
400cr817	crRV			1867	17
400cr818	crDP			1867	18
400cr819	crA			1867	19
400cr819	crRV		passage dans les usines	1867	19
400cr820	crM	bois de l'envers	ch du bois de l'envers sur cadastre	0	20
400cr821	crM			0	21
400cr822	crRV	cornelles	partie vc 31 déclassée ?	2016	22
400cr823	crDP		passage voir ferrée	1817	23
400cr824	crM		ancien tracé vc 16	0	24
400cr825	crA		ch du veyet	1867	25
400cr825	crDP			1867	25
400cr826	crRV		chemin créé après l'autoroute pour les échanges entres les voies / rétrocession de l'AREA à classer en CR	0	26
400cr827	crRV		chemin créé après l'autoroute pour les échanges entres les voies / rétrocession de l'AREA à classer en CR	0	27
400cr828	crM		impasse des burlats sur cadastre	1867	28
400cr829	crRV	pré billoud	fin de la vc20 non goudronnée	0	29
400cr830	crDP		sur cadastre napoléonien	1817	30
400cr831	crDP		sur cadastre napoléonien	1817	31
400vv801	VV?		sentier du pressoir sur cadastre et google maps	0	vv1
400vv802	VV?	contrebaniers	ch des contrbandiers sur cadastre	0	vv2
400vv803	VV?		à nommer !	0	vv3
400vv804	VV?		en cours de dissolution sur le terrain mais pas sur la cadastre...	0	vv4
400vv805	VV?		prolonger la voie ?	0	vv5

vc st jean

		longueur SIG	
vc	voie communale (sur dernier plan)	17007	public
vc?	voie communale à vérifier ou à intégrer	1593	selon cas
vcP	voie communale Privée sur cadastre	1213	
vcV	voie communale à Valider (projet en cours)		
vcD	voie communale Déviée		
vcA	voie communale Ancienne et disparue	206	hors plan
vz	voie CAPV dans ZA	1034	
vp	voie privée nommée sur plan des rues	91	
		21144	

XXXcr001: code insee commune + type de voie (vc ou cr) + numero officiel (ou du projet)

XXXcr501: idem + idem + ancien numero

XXXcr801: idem + idem + numéro aléatoire (à partir du dernier officiel)

18065 18 065 sur tableau de 2016

NOM_BDT	NUM	TYPE	NOM	LG_ANN	REMARQ	DATE_PLAN	ETIQ
CHE DE L'ISLE VERTE	400vc001	vc	isle verte	90		2016	001
CHE DE L'ISLE VERTE	400vc001	vc	isle verte	36		2016	001
CHE DE L'ISLE VERTE	400vc001	vc?	isle verte	0	rien sur plan 2016 / voie verte ?	2016	001
CHE DU ROULET	400vc002	vc	roulet	950		2016	002
CHE DE MOREL	400vc002	vc	morel	300		2016	002
CHE DES NUGUES	400vc002	vc	nugues	455		2016	002
CHE DU MONNET	400vc003	vc	monnet	125		2016	003
CHE DE PRE NOVEL	400vc004	vc	pré novel	1760		2016	004
CHE DU JANIN	400vc005	vc	janin	360		2016	005
CHE DES EYMINS	400vc006	vc	eymins	620		2016	006
CHE DE LA MIRABELLE	400vc007	vc	mirabelle	1000		2016	007
R JEAN-BAPTISTE GARCIN	400vc007a	vc	garcin	820		2016	007a
CHE DU SAIX	400vc007b	vc	saix	180		2016	007b
	400vc007b	vcA		0		1817	007b
CHE DE LA CROIX ROUSSE	400vc008	vc	croix rousse	500		2016	008
CHE DE CHAMPFEUILLET	400vc009	vc	champfeuillet	350		2016	009
	400vc009	vcA		0	ancien tracé en 1867	0	009
PL CHARLES DE GAULLE	400vc00C	vc?		0	classement voie communale ?	2016	00C?
SQ GARDINE	400vc00E	vcP	square gardine	0	voie privée !	2016	00E?
SQ MARIE VIGNON	400vc00F	vc?	square vignon	0	classement de vc ? 242m x 5 + 26,5 x 15	2016	00F?

vc st jean

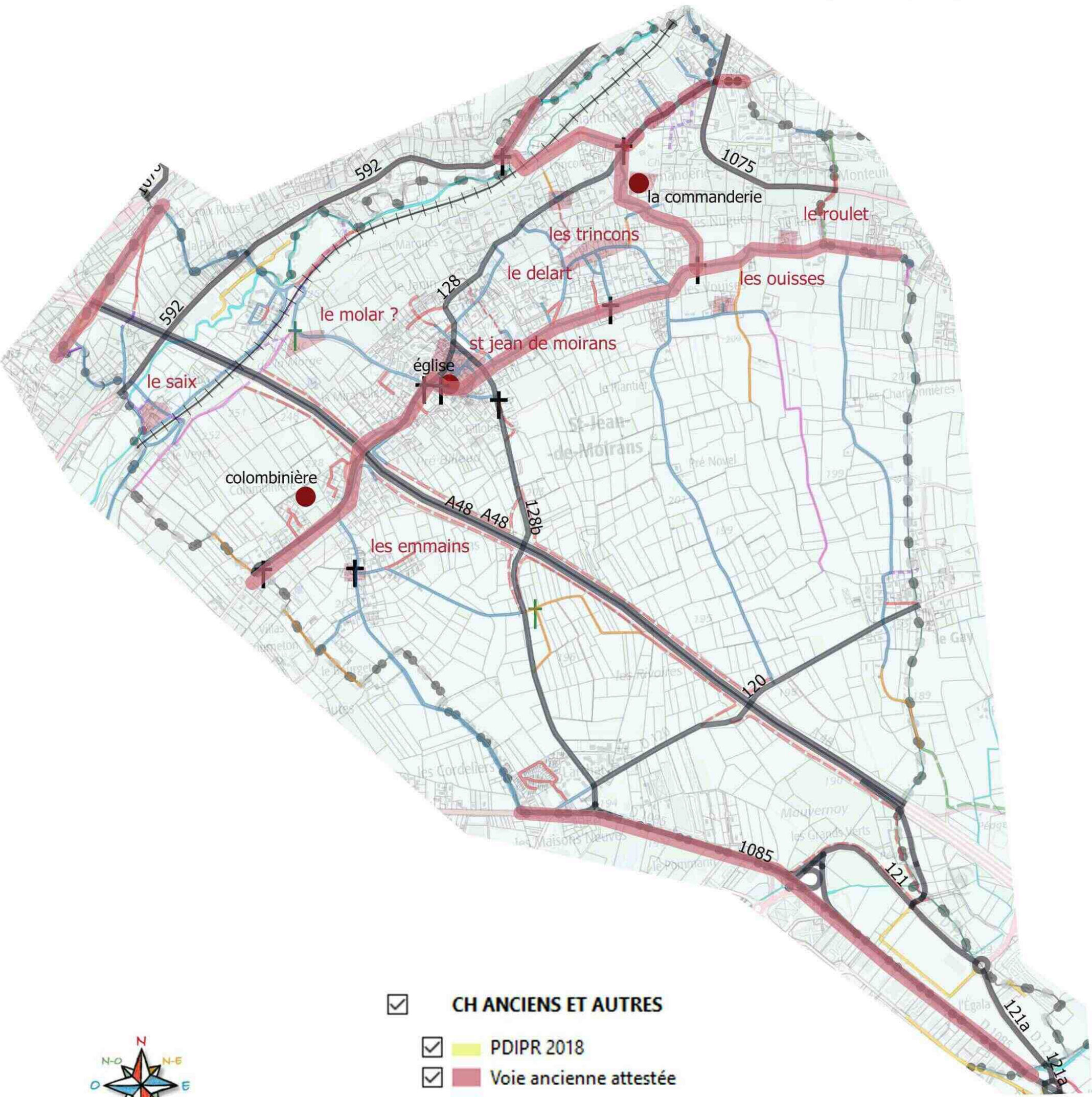
SQ LESDIGUIERES	400vc00G	vc?	square lesdiguière	0	classement voie communale ? 159x6 + 256 + 345 ?	2016	00G?
CHE DES 3 CHATAIGNIERS	400vc010	vc	chataigniers	270		2106	010
CHE DE LA SOURCE	400vc011	vc	source	110		2016	011
CHE DE DELARD	400vc012	vc	delard	215		2016	012
CHE DU MOULIN	400vc012	vc	moulin	350		2016	012
CHE DE DELARD	400vc012	vc?	delard	0	pas de tracé sur la plan 2016 / création de voie	2016	012?
IMP DU MOULIN	400vc012a	vc	moulin	50		2016	012a
IMP DES VOUISES	400vc013	vc	vouises	375		2016	013
	400vc013a	vc	vouises	50	rajout	2016	013a
CHE DES CHARBONNIERES	400vc014	vc	charbonnières	1280	longueur à revoir ! (637 m SIG)	2016	014
CHE DU GAY	400vc014	vc	charbonnières	120	longueur à revoir !	2016	014
IMP DU PARADOR	400vc014a	vcP		0	parcelle privée / pas retrouvé dans le tableau...	2016	014a
CHE DU GAYOT	400vc015	vc	gayot	680		2016	015
VOI IMPERIALE	400vc016	vc	voie impériale	680		2016	016
VOI IMPERIALE	400vc016	vc?	voie impériale	0	nouveau tracé pas pris en compte ni sur cadastre ni sur plan 2016	2016	016
CHE DES ACACIAS	400vc017	vc	acacias	80		2016	017
CHE DES VIGNES	400vc018	vc	vignes	335		2016	018
CHE DE LA COMMANDERIE	400vc018	vc	commanderie	290		2016	018
R DES TISSEUSES	400vc019	vc	tisseuses	265		2016	019
R DES TISSEUSES	400vc019	vcP	tisseuses	0	voie privée	2016	019
CHE DE CRIEL	400vc020	vc	criel	196		2016	020
	400vc020	vc?	voie impériale (imp	257	voie non goudronnée	2016	020
	400vc020	vcA		0	passage autoroute en 1974	0	
CHE DU BOIS BOURGEY	400vc021	vc	bois bourgey	720	sur moirans	2016	021
CHE DE LA SEREINE	400vc022	vc	sereine	62		2016	022
IMP DES VERGERS	400vc023	vc	vergers	160		2016	023
CHE DE LA TENCON	400vc024	vc	tençon	215	chemin créé après l'autoroute pour les échanges entres les voies	2016	024
CHE DE L'EGLISE	400vc025	vc	église	120		2016	025
R VEUVE EMILE MURGE	400vc026	vc	murge	115		2016	026
R SOFFREY DE CALIGNON	400vc027	vc	de calignon	165		2016	027
CHE DE LA CERISE	400vc028	vc	cerise	55		2016	028
R DU KIOSQUE	400vc029	vc	kiosque	45		2016	029
R DE LA FRANQUETTE	400vc030	vcP	franquette	135	parcelles privées ?	2016	030

vc st jean

CHE DES CORNELLES	400vc031	vc	cornelles	90		2016	031
CHE DES CONTREBANDIERS	400vc032	vc	contrebandiers	100		2016	032
CHE DES CHARDONS	400vc033	vc	chardons	90		2016	033
CHE DU MURIER	400vc034	vc	murier	215	des muriers sur tableau	2016	034
CHE DU BOIS DE L'ENVERS	400vc035	vc	bois de l'envers	35		2016	035
CHE DE LA FONDERIE	400vc036	vc	fonderie	175		2016	036
CHE DE LA FONDERIE	400vc036	vc?	fonderie	0	partie non goudronnée	2016	036
IMP GRANDE SURE	400vc037	vc	grande sure	130		2016	037
IMP DE CHARTREUSE	400vc038	vc	chartreuse	145		2016	038
IMP DES TEMPLIERS	400vc039	vc		45		2016	039
CHE DES NENUPHARDS	400vc040	vc	nénuphars	195		2016	040
CHE DU VEYET	400vc041	vc	veyet	325		2016	041
RTE DE WESSELING	400vc042	vc	wesseling	310		2016	042
IMP DES HORTENSIAS	400vc043	vc	hortensias	154	ancien tracé D120 avant autoroute	2016	043
LOT LES CORDELIERS	400vc044	vcP	cordeliers	350	toujours privé sur cadastre / ch des villas des cordeliers sur tableau / plan 2016 imprécis	2016	044
CHE DE COUBLEVIE	400vc045	vc	coublevie	105		2016	045
R DU CHAMP DE LA COUR	400vc046	vc	pré billoud	190		2016	046
CHE DES MARRONNIERS	400vc047	vcP	marronniers	140	parcelles privées ?	2016	047
	400vc048	vc	charvet	35		2016	048
CHE DE VOIRON	400vc049	vcP	voiron	295	voie privée	2016	049
CHE DU TROUBADOUR	400vc850	vc?	troubadour	0	pas sur plan 2016	0	50
	400vc851	vc?		0		0	51
	400vc852	vc?		0	voie non entretenue, pas sur plan 2016	0	52
R DES TISSERANDS	400vc853	vc?	tisserands	0	oubliée sur plan 2019 ?	0	53
R LOUIS BARRAN	400vz801	vz	barran	0		2000	1
R DES TUILIERS	400vz802	vz	tuiliers	0		2000	2
R DES TUILIERS	400vz802b	vz	tuiliers	0	voirie non cadastrée	2000	2b
	400vz803	vz		0		2000	3
ZA DE LA PATINIERE	400vz804	vz		0		2000	4
LOT LES CORDELIERS	400vp80x	vp		0	appartient SDH / aclasser en VC ?		

St jean de Moirans carte provisoire d'analyse historique

- SITES
- patrimoine naturel
 - patrimoine historique
 - ★ patrimoine hist. classé
 - point intéressant
 - † croix
 - † croix disparue



- CH ANCIENS ET AUTRES
- PDIPR 2018
 - Voie ancienne attestée
 - Voie ancienne probable
 - Voie de grande circulation
 - - voie de grande circulation déviée
 - † voie ferrée
 - hameaux du 18e s.
 - limites_communes



Coordonnet
Corinne Bourrillon

février 2019

Résumé et notes

Documents déjà en possession

cadastre napoléonien de 1819
carte IGN de 1950
10 000 lieux en pays voironnais, tome 1, carte p. 185
Fantoir 2018

Rencontre en mairie le 15/11/18 avec la secrétaire de mairie
Les documents étaient prêts et il n'y a pas eu d'échange avec un élu.
L'adjointe référente PDIPR est Bénédicte Nombrot

Documents collectés :

chemins ruraux 1843

chemins vicinaux 1875 (tableau et plan)

voies communales 1995 (tableau et plan)

voies communales 2009 (tableau et plan)

chemins ruraux 2010 (tableau, plan et fiches)

PDF

PDF

PDF

Tous les documents nécessaires ont été fournis.

Observations :

L'étude de 2010 n'a pas pris en compte le tableau des chemins de 1843 ni le plan de 1875. N'ayant pas eu les fiches des chemins non retenus après l'enquête publique, je ne peux me prononcer sur la pertinence du retrait de certains chemins (ex : fiche 14 sur plan 2010 (39 sur plan joint) non retenu alors qu'il est clairement chemin rural sur le plan de 1875, dernier document officiel pour les chemins ruraux)

Des chemins ont été oubliés sur le plan soumis à l'enquête publique et ceux-ci demeurent ruraux à preuve du contraire (ex : 50 sur le plan, entre vc 6 et RD 49)

Sur le tableau des chemins ruraux en date du 26 avril 2010 est écrit "**tous les chemins ruraux non recensés demeurent chemins d'exploitation**"

Mais il ne suffit pas de retirer un chemin rural d'un tableau de classement pour le passer en chemin d'exploitation : il faut aussi l'aliéner ou le confier à une ASA.

"Un chemin rural affecté à l'usage du public même s'il n'est plus utilisé, est présumé appartenir à la commune. Si un chemin rural cesse d'être affecté à l'usage du public, la vente pourra être décidée après enquête réalisée par le Conseil Municipal sauf si une ASA (association syndicale autorisée) demande à se charger de l'entretien. Si la vente est accordée, les propriétaires riverains sont mis en demeure d'acquiescer les terrains attenants à leurs propriétés. L'acte de transfert doit faire l'objet d'un acte notarié ou bien d'un acte du maire soumis aux formalités de publicité foncière et de conservation des hypothèques."

Le plan et tableau des chemins ruraux méritent d'être revus afin d'intégrer les chemins oubliés, à vérifier, ou retirés sans transfert de propriété (crRV et crD soit 16 600 ml sur le SIG) , avec une numérotation plus lisible car le plan de 2010 indique les numéros des fiches et non des chemins, ce qui ne rend pas la lecture facile. Il faudrait aussi compléter ce classement par une mise à jour du cadastre.

Le plan de rues de 2009 ne distingue pas les voies publiques et privées.

les chemins indiqués sont pour la plupart privés (15 108 ml sur SIG, autant que les chemins ruraux recensés) alors que de nombreux chemins ruraux ne sont pas indiqués.

Pour un bon partage du territoire, il est important de distinguer le privé/public car ainsi les voies privées sont protégées des passages inopportuns et les chemins ruraux sont

mieux protégés, car connus par tous. Pour que les chemins soient empruntés, il faut aussi donner clairement l'information sur leur existence.

RDV du 9 octobre 2019 avec Mme Nombrot et M. Forestier.

Le pourquoi et le comment de la mise à jour du plan de 2010 a été expliqué.

Il a été réalisé pour le PLU.

Mme Nombrot s'en est chargée et a manqué d'aide juridique.

Le cabinet chargé de cette mission (Géo Consult) n'a pas su répondre à ses besoins.

Le document approuvé en 2010, malgré ses erreurs, est devenu un acte officiel MAIS par méconnaissance des actes précédents (tableau de 1840 et plan de 1875 retrouvés en mairie), des chemins ruraux ont été passés chemins d'exploitation sans transfert de propriété avec une association syndicale autorisée, ce qui pose problème sur la validité du document.

Cette situation pose aussi problème pour la préservation de ces chemins.

La saisie a été revue avec ce nouvel éclairage :

- en rouge les CR mis en VP (domaine privé), **mais sans transfert de propriété** à l'enquête publique
- en violet les chemins ruraux oubliés, non soumis à l'enquête publique.

Ces derniers, comme l'ancien chemin vicinal de Chirens à St Etienne, entre la VC 6 et la RD 49, non repris dans le plan car considéré comme dangereux pour son débouché sur la départementale, reste sous la responsabilité de la commune tant qu'il n'aura pas été désaffecté et aliéné. De plus il a servi pour un réseau entre 2011 et 2014.



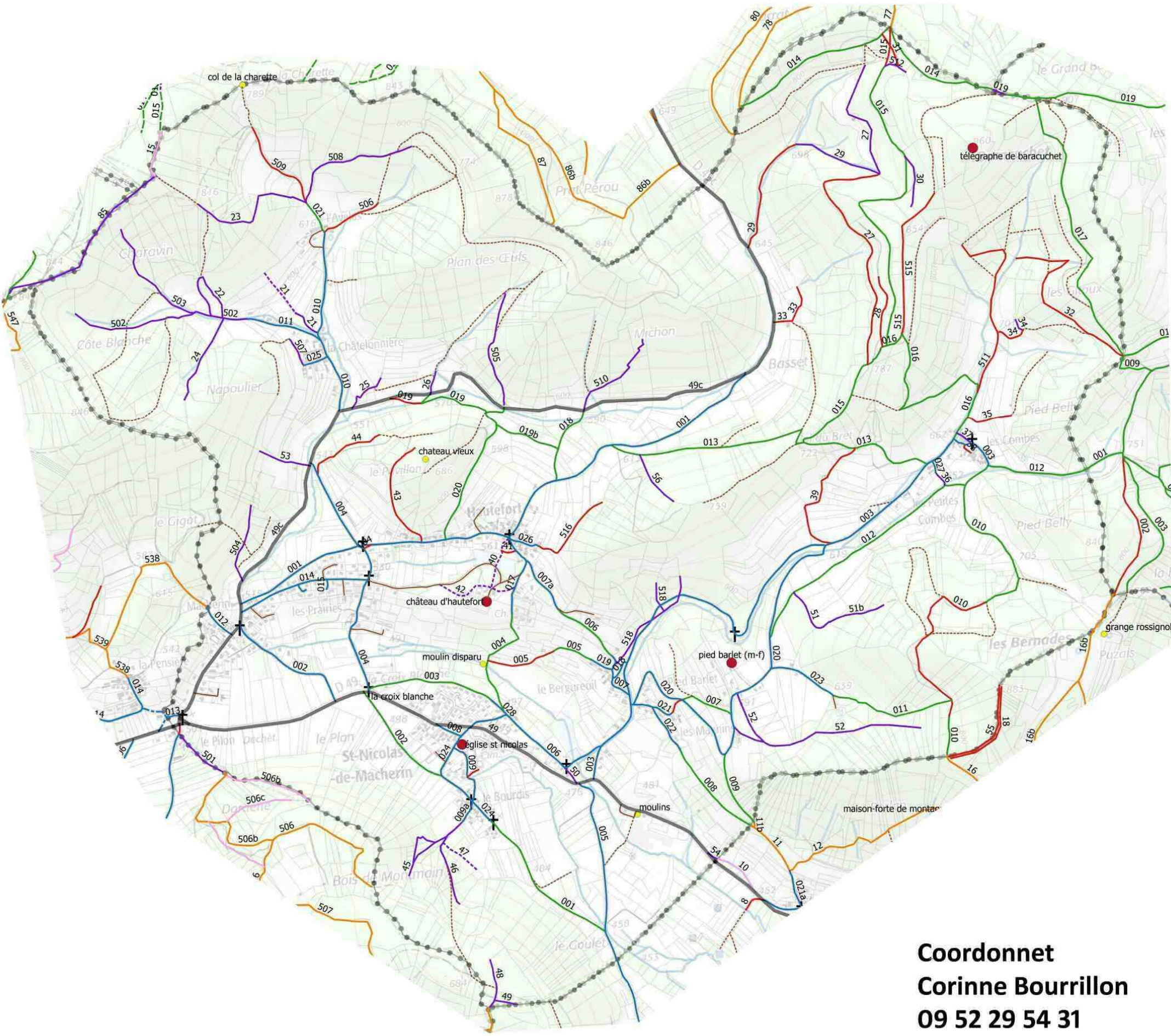
Saint Nicolas
de Macherin

Seul un nouveau plan avec enquête publique pourrait réintégrer les chemins sortis par erreur ou omis.

Le procès-verbal de délimitation de la commune de 1813 a été trouvé et photographié. Il permet de voir les chemins en limite de commune.

Saint Nicolas de Macherin
carte des chemins ruraux
et voies communales

octobre 2019



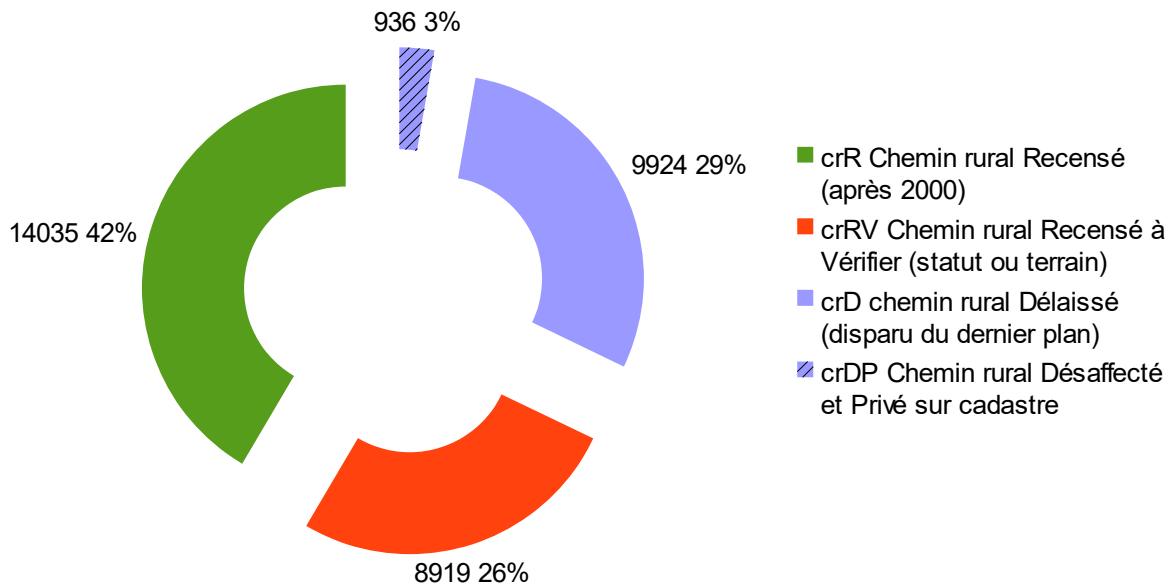
Coordonnet
Corinne Bourrillon
09 52 29 54 31

- CR-plan**
- chemin rural Recensé (après 2000)
- - chemin rural Relevé à Vérifier (statut ou terrain)
- - - chemin rural à Valider
- chemin rural à Mettre à jour (plan entre 1980 et 2000)
- - - chemin rural à Mettre à jour Disparu (sur terrain)
- chemin rural Ancien (dernier plan d'avant 1980)
- - - chemin rural Ancien Disparu (sur terrain)
- chemin rural Délaissé (disparu du dernier plan mais sur cadastre)
- - - Chemin rural Désaffecté et Privé sur cadastre
- voie verte
- - - à classer en Voie Verte ?
- - - sentier non cadastré sur Plan de rues

- VC-plan**
- voie communale (sur dernier plan)
- - voie communale à vérifier
- - - voie communale à Valider
- - - voie communale Déviée
- voie communale Ancienne et disparue
- voie CAPV dans ZA
- voie Privée nommée sur plan des rues

cr st nicolas

		longueur SIG	
crR	Chemin rural Recensé (après 2000)	14035	
crRV	Chemin rural Recensé à Vérifier (statut ou terrain)	8919	perdu ?
crV	chemin rural à Valider		
crM	chemin rural à Mettre à jour (1980- 2000) OU sur cadastre		
crMD	chemin rural à Mettre à jour Disparu (sur le terrain)		
crA	chemin rural Ancien (dernier plan d'avant 1980)		
crAD	chemin rural Ancien Disparu (sur terrain)		
crD	chemin rural Délaissé (disparu du dernier plan)	9924	potentiel
crDP	Chemin rural Désaffecté et Privé sur cadastre	936	perdu
VV	voie verte		
VV ?	à classer en Voie Verte ?		
		33814	
sp	sentier non cadastré sur plan de rues	15651	hors plan



XXXcr001: code insee commune + type de voie (vc ou cr) + numero officiel (ou du projet)

XXXcr501: idem + idem + ancien numero

XXXcr801: idem + idem + numéro aléatoire (à partir du dernier officiel)

13390 16 030 sur tanleau 2010

NUM	TYPE	NOM	LG ANN	REMARQ	DATE PLAN	ETIQ
432cr001	crR	bourdis	670	ch du bourdis au petit paris sur cadastre napoléonien / cv 4 en 1875 / vc 4 de chatellonière sur cadastre	2010	001
432cr002	crR	gueyrière	450	ch de voiron à bourdis sur cadastre naoléonien / cr sur cadastre	2010	002
432cr003	crR	érinier	510	ch de chirens à st étienne en 1819 , chemin vicinal 2 en 1875 / cr sur cadastre	2010	003

cr st nicolas

432cr004	crR	moulin	490	sentier à talon d'hautefort à l'église sur cadastre 1819, cr sur cadastre / ch de la tulle (daniel étienne)	2010	004
432cr005	crR	marais	480	ch du moulin au bergureuil en 1875	2010	005
432cr005	crRV	marais	0	ch du moulin au bergureuil en 1875 / à rouvrir ?	2010	005
432cr006	crR	vignes	310	cv 5 en 1875	2010	006
432cr007	crR	magnin	0	cr 17 de la virat en 1843 ? 1200 m	2010	007
432cr007	crRV	magnin	0	accès bloqué !	2010	007
432cr008	crR	molasses	460	ch de bargureuil à st étienne en 1875	2010	008
432cr009	crR	ped barlet	300	PDIPR	2010	009
432cr010	crR	bernades	1600	crc14 du fayant en 1843 1580m / ch de st étienne au fayant en 1875	2010	010
432cr010	crRV	bernades	0	crc14 du fayant en 1843 1580m / ch de st étienne au fayant en 1875 / coupe de bois ?	2010	010
432cr011	crR	cote béranger	500	cr de cote beranger sur cadastre	2010	011
432cr012	crR	combes (anc route)	0	cv 3 en 1875 / PDIPR	2010	012
432cr013	crR	bret	1400	ch d'hautefort aux combes sur cadastre 1819 et plan 1875 / PDIPR	2010	013
432cr014	crR		1040	ch de st sixte à barracuchet en 1819 / sur plan 1875 / cr 14 de st sixte en 2010 / n°17 sur plan / PDIPR	2010	014
432cr015	crR	barracuchet	2100	ch de baracuchet en 1819 et 1875, cr 12 de baracuchet en 1843 1900 m / n° 18 sur plan // PDIPR	2010	015
432cr015	crRV	barracuchet	0	pas de chemin sur le cadastre	2010	015
432cr016	crR	pissières (ch des	0	cr 11 des pissières en 1843 1220 m	2010	016
432cr016	crR	pissières	990	ch des combes à baracuchet sur cadastre 1819 / n°21 sur plan	2010	016
432cr017	crR	grand vivier	1170	ch du mandement sur cadastre 1819, cr 13 le gétoux en 1843 1160 m / ch du mandement sur plan 1875 / cr 17 du grand vivier en 2010 / n° 24 sur plan	2010	017
432cr018	crR	bois-michon (ch du	320	cr 10 en 1843 720 m. / n°26 sur plan	2010	018
432cr019	crR	chavanary	340	ch de chatelonnière à st sixte sur cadastre 1819 / chemin vicinal 1 en 1875, chemin de la chavanary sur cadastre	2009	019
432cr019	crRV	chavanary	0	ch des rivaux sur cadastre 1819 / tracé oublié sur plan 2009	2009	019
432cr019b	crR	chavanary	260	ch de mollard gautier sur cadastre 1819 ? / chemin vicinal 1 en 1875, chemin de la chavanary sur cadastre / n°27 sur plan	2009	019b
432cr020	crR	rivoire (imp et ch de la	660	ch d'autefort au mas des rivaux en 1819 / cr 5 de molard gautier en 1843 1020 m. / ch de la rivoire en 2010 / n° 28 sur plan	0	020
432cr021	crR	col de la charette	140	ch de la charette sur cadastre 1819, cr charette en 1843 480 m / n° 30 sur plan	2010	021
432cr501	crD	champcharnier	630	cr de champcharnier en 1843 630 m / ch du paris à la crete de maumain sur cadastre napoléonien	1819	501

cr st nicolas

432cr502	crD	enversins	600	ch des aversins à chatelonnière en 1819 / cr 2 des enversins en 1843 600 m / indiqué sur plan 1875 / oublié sur le plan de 2010	1875	502
432cr503	crD	chavarin	300	ch de chavaran sur cadastre 1819 , cr de chavarien en 1843 300 m / sur plan 1875 / ruisseau sur cadastre ! omis sur plan 2010	1875	503
432cr504	crD	mounard	400	cr 4 de mounard en 1843 400 m / chemin sur cadastre 1819 / VP sans fiche sur 2010	1819	504
432cr505	crD	dames	1020	ch d'autefort au mas des rivaux en 1819 / cr 5 de molard gautier en 1843 1020 m. / ch des dames sur cadastre, omis dans plan 2010	1875	505
432cr505	crDP	molard gautier	1020		1843	
432cr506	crRV	rivaux (aux)	660	cr 6 aux riveaux en 1843 / sur plan 1875 // VP 32 ch. du plan des oeufs en 2010 mais erreur !	1875	506
432cr507	crD	génat	400	cr 7 de la génat en 1843 / sur plan 1875	1875	507
432cr508	crD	bois martin	600	ch du plan des oeufs sur cadastre 1819, cr 8 de bois martin en 1843 600 m / ch du plan des oeufs en 1875 / ruisseau sur cadastre ! omis en 2010	1875	508
432cr509	crRV	charrête	480	ch de la charette sur cadastre 1819, cr charette en 1843 480 m / VP 31 en 2010	1843	509
432cr510	crD	michon	720	cr 10 de michon en 1843 720 m.	1875	510
432cr511	crRV	pissières	1220	cr 11 des pissières en 1843 1220 m / VP 22 en 2010	1875	511
432cr512	crD	barracuchet	1900	ch de baracuchet en 1819 et 1875, cr 12 de baracuchet en 1843 1900 m / partie omise en 2010	2010	512
432cr515	crRV	petite combe	800	cr de petite combe en 1843 800 m. / VP 19 sur 2010	1875	515
432cr516	crRV	brosse	0	cr 16 la brosse en 1843 480 m. / sur plan 1875	1875	516
432cr518	crD	roche	0	ancien chemin de 1875, avant ouverture vc 3, clos	1875	518
432cr518b	crD		0		1875	518b
432cr821	crD		0	sur plan 1875 / oublié en 2010	1875	21
432cr821	crDP		0	sur cadastre 1819	1819	21
432cr822	crD		0	chemin l'hermite sur cadastre 1819 ? (B1) / dessert bois communaux / oublié en 2010	1819	22
432cr823	crD		0	chemin sur cadastre naploéonien / sur plan 1875 ruisseau sur cadastre ! / oublié en 2010	1875	23
432cr824	crD		400	ch de napoulier à chatelonnière sur cadastre 1819 / ch de napontas sur olan 1875 / ruisseau sur cadastre !	1875	24
432cr825	crD		0	sur plan 1875 / vp sans fiche sur 2010	1875	25
432cr826	crD		0	ch des rivaux sur cadastre 1819 / sur plan 1875 / mis en privé sur plan 2009 et 2010	1875	26

cr st nicolas

432cr827	crD	0	ch de baracuchet sur cadastre 1819 et plan 1875	1875	27	
432cr827	crRV	0	ch de baracuchet sur cadastre 1819 et plan 1875 / VP 15 en 2010	1875	27	
432cr828	crRV	0	sur cadastre 1819 / VP 20 sur 2010	1819	28	
432cr829	crD	0	sur plan 1875 mais ruisseau sur cadastre !	1875	29	
432cr829	crRV	larrat	0	ch de larrat sur cadastre 1819 / VP 16 en 2010	1819	29
432cr830	crD	0		1875	30	
432cr831	crRV	0	parcelle privée / PDIPR	0	31	
432cr832	crRV	grand essart	0	ch du grand essart sur cadastre 1819 / VP 25 en 2010	1819	32
432cr833	crRV	0	sur plan 1875 / vp sur plan 2010 sans fiche	1875	33	
432cr834	crD	0	ch de étoux sur base topo / oublié en 2010	0	34	
432cr834	crRV	0	ch de étoux sur base topo / VP 23 en 2010	0	34	
432cr835	crRV	0		1819	35	
432cr836	crD	0	omis en 2010	0	36	
432cr837	crD	0	toujours voie ouverte sur cadastre	0	37	
432cr838	crRV	0		1819	38	
432cr839	crRV	petites combes	0	ch des petites combes sur cadastre 1819 et plan 1875 / fiche 14 sur plan 2010 mais plus dans tableau	1875	39
432cr840	crDP	0	sur plan 1875 / devenu privé	1875	40	
432cr841	crRV	0	sur plan 1875	1875	41	
432cr842	crDP	0	ch du chateau sur cadastre 1819 / ch du chateau d"hautefort sur plan 1875 / devenu privé	1875	42	
432cr843	crRV	0	sur cadastre 1819 et plan 1875 / VP 29 sur 2010 ?	1875	43	
432cr844	crRV	0	sur cadastre 1819 et plan 1875 / VP 29 sur 2010	1875	44	
432cr845	crD	0	ch de maumain au bourdis sur cadastre napoléonien / VP sans fiche sur 2010	1919	45	
432cr846	crD	0	VP sans fiche sur 2010	1875	46	
432cr847	crDP	0	aliéné	1845	47	
432cr848	crD	0	ch du champ blanc au petit paris sur cadastre 1819 / sur plan 1875	1875	48	
432cr849	crD	0		1875	49	
432cr850	crD	0	ancien ch vicinal de chirens à st étienne, non mis dans le plan des CR car débouché dangereux. Mais légalement, il reste sous la responsabilité de la mairie.	1875	50	
432cr851	crD	0	chemin sur cadastre napoléonien, sur plan 1875 / tracé sans fiche sur 2010	1875	51	
432cr851b	crD	0	chemin sur cadastre napoléonien / tracé sans fiche sur 2010	1819	51b	
432cr852	crD	0	ch du poutray sur cadastre 1819, du coutray sur plan 1875 / ch d'exploitation du poutray sur cadastre / omis sur plan 2010	1875	52	

cr st nicolas

432cr853	crD	0	cr sur plan 1875, ruisseau sur cadastre, chemin sur plan rues/ omis sur plan 2010	1875	53
432cr854	crD	0	ancien chemin vicinal	0	54
432cr855	crRV	0	limite avec st étienn	1876	55
432cr856	crD	0		1875	56
432sp80x	sp	0	cadastré, chemin d'exploitation	0	

vc st nicolas

		longueur SIG
vc	voie communale (sur plan)	14268
vc?	voie communale ? (pas sur plan)	124
vcP	voie communale Privée sur cadastre	
vcV	voie communale à Valider	
vcD	voie communale Déviée	
vcA	voie communale Ancienne et disparue	
vz	voie CAPV dans ZA	
vp	voie privée nommée sur plan des rues	1930
		16322

XXXcr001: code insee commune + type de voie (vc ou cr) + numero officiel (ou du projet)

XXXcr501: idem + idem + ancien numero

XXXcr801: idem + idem + numéro aléatoire (à partir du dernier officiel)

14610 14 610 sur tableau 2009

NOM_BDT	NUM	TYPE	NOM	LG_ANN	REMARQ	DATE_PLAN	ETIQ
RTE DE HAUTEFORT	432vc001	vc	hautefort	2360		2009	001
RTE DE LA CROIX BLANCHE	432vc002	vc	croix blanche	515		2009	002
RTE DES COMBES	432vc003	vc	combes	2800		2009	003
RTE DES PRAIRIES	432vc004	vc	prairies	1020		2009	004
	432vc004	vc?	prairies	0		2009	004
CHE DU PARIS	432vc005	vc	paris	730		2009	005
CHE DE L'ETANG	432vc006	vc	étang	630		2009	006
CHE DES VIGNES	432vc007	vc	vignes	250		2009	007
CHE DU BERGUREUIL	432vc007	vc	vignes	0	chemin du bergureuil sur google maps	2009	007
CHE DU REPLAT	432vc007a	vc	replat	360		2009	007a
IMP DU CENTRE BOURG	432vc008	vc	centre bourg	100		2009	008
CHE DU LAVOIR	432vc009	vc	lavoir	266		2009	009
IMP DE MONTMAIN	432vc009a	vc	montmain	80	pas sur plan 1995	2009	009a
RTE DE LA CHATELONNIERE	432vc010	vc	chatelonnaire	780	cr 9 de la charette à chatelonnaire en 1875	2009	010
CHE DE CHAVARENS	432vc011	vc	chavarens	300	cr 2 des enversins en 1843	2009	011
IMP DE MACHERIN LE HAUT	432vc012	vc	macherin	160		2009	012
CHE DU PILON	432vc013	vc	pilon	60		2009	013

vc st nicolas

CHE DES MAS DE CLERMONT	432vc014	vc	mas de clermont	530		2009	014
IMP DES CYPRES	432vc015	vc	cyprès	40		2009	015
IMP DES LAURIERS	432vc016	vc	lauriers	40		2009	016
IMP DE LA CROZAT	432vc017	vc	crozat	225		2009	017
CHE DU BERGUREUIL	432vc018	vc	bergureuil	88		2009	018
IMP DU MARAIS	432vc019	vc	marais	80		2009	019
RTE DE PIED BARLET	432vc020	vc	ped barlet	1665		2009	020
CHE DE MAGNIN	432vc021	vc	magnin	170		2009	021
CHE DES MOLASSES	432vc022	vc	molasses	165		2009	022
CHE DE COTE BERANGER	432vc023	vc	cote béranger	345		2009	023
CHE DU BOURDIS	432vc024	vc	bourdis	510		2009	024
IMP DE LA GIENAT	432vc025	vc	giénat	100		2009	025
IMP DU FOUR	432vc026	vc	four	120		2009	026
CHE DU CUGNIET	432vc027	vc	cugnet	46		2009	027
IMP DE L'ERINIER	432vc028	vc	érinier	75		2009	028
	432vc829	vc?		0	route du nouveau cimetièrè ?	0	29

	432vp80x	vp	cavalière (allée)	0	voies privées nommées et marquées comme routes sur plan rues 2009	2009	
ALL DU LE CHATEAU	432vp80x	vp	chateau (allée)	0	voies privées nommées et marquées comme routes sur plan rues 2009	2009	
	432vp80x	vp	cote béranger	0		2009	
IMP COTTE MICOLET	432vp80x	vp	cotte micolet	0		2009	
IMP DE LA COURS	432vp80x	vp	cours	0	voie privée nommée sur plan rues 2009	2009	
IMP DES FRENES	432vp80x	vp	frènes	0		2009	
IMP DE LA GRANDE SURE	432vp80x	vp	grande sure	0		2009	
IMP DES NOYERS	432vp80x	vp	noyers	0		2009	
ALL DU PLAN ROBERT	432vp80x	vp	plan robert	0		2009	
IMP DU PUIS	432vp80x	vp	puis	0		2009	
CHE DU REPLAT	432vp80x	vp	replat	0		2009	
IMP DU STADE	432vp80x	vp	stade	0		2009	
	432vp80x	vp	usine	0	imp de l'usine sur plan rues 2009	2009	

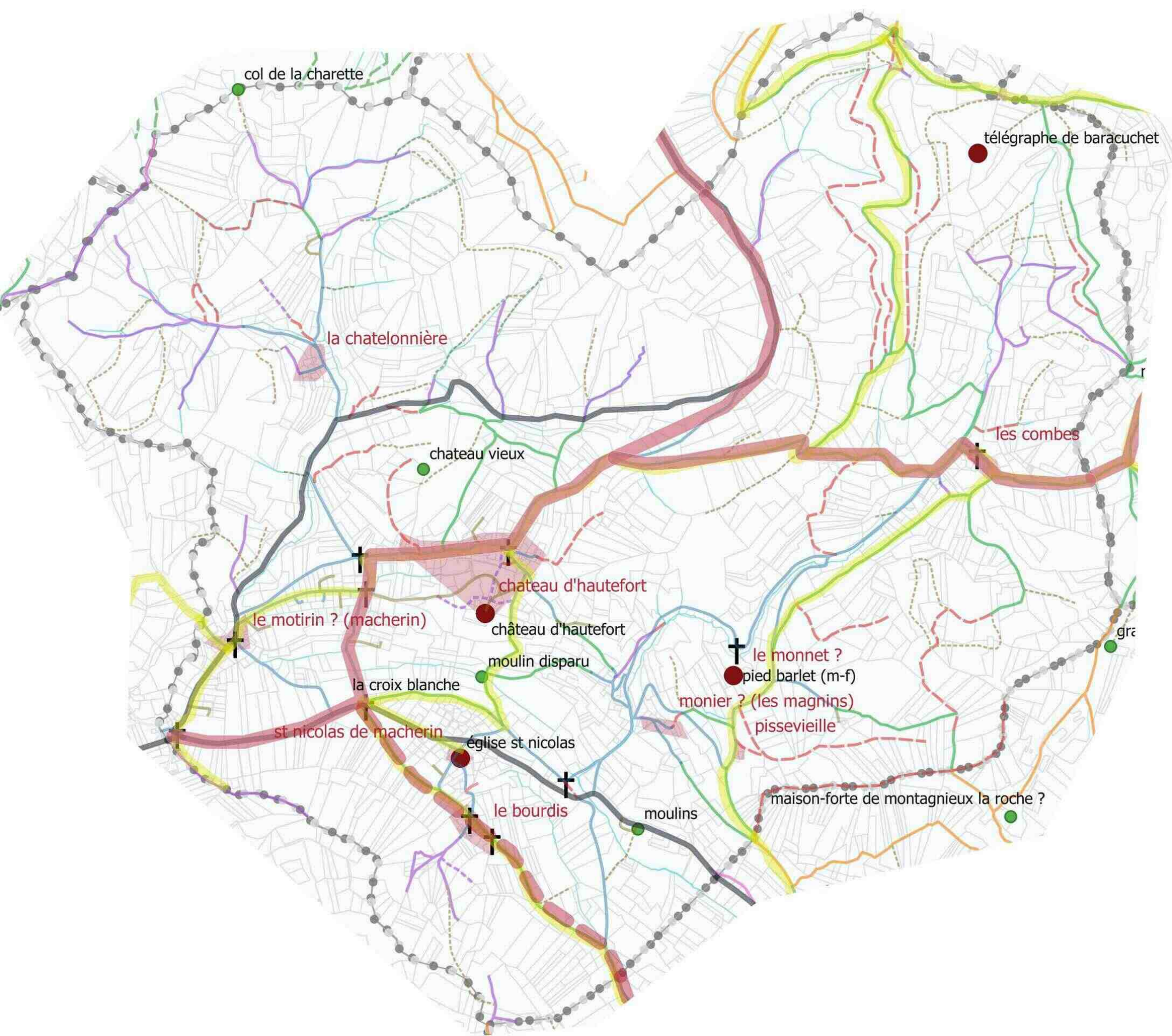


Saint Nicolas de Macherin

carte provisoire d'analyse historique

Coordonnet
Corinne Bourrillon

avril 2019



CH ANCIENS ET AUTRES

- PDIPR 2018
- Voie ancienne attestée
- Voie ancienne probable
- Voie de grande circulation
- voie de grande circulation déviée
- voie ferrée
- hameaux du 18e s.
- limites_communes

SITES

- patrimoine naturel
- patrimoine historique
- patrimoine hist. classé
- point intéressant
- croix
- croix disparue

Résumé et notes

Documents déjà en possession

cadastre napoléonien de 1818 (commune détaché de St Geoire en Valdaine en 1884)
carte IGN de 1950
10 000 lieux en pays voironnais, tome 1, carte p. 189
Fantoir 2018

Rencontre en mairie le 23/11/18 avec Marcel Collombin, maire, et la secrétaire de mairie

Documents collectés :

plan 1876 chemins vicinaux et chemins ruraux de St Geoire (AD 38)

chemins vicinaux 1886 avec plan

plan 1960 (date à confirmer) avec report des chemins ruraux

plan voirie 1978 plan avec tracé CR

PDF

voies communales 1996

PDF

liste et plan numérotation 2004

plan de la commune 2004

Un classement a été fait en 2009 mais n'a pas été validé par les élus
Pour les chemins ruraux, le dernier tracé date de 1978 et pas de tableau...

Le classement des chemins ruraux nécessite d'être réalisé en même temps que la finalisation du classement de 2009 (en modifiant les points qui ont empêché la validation et en intégrant la dénomination des voies de 2004).

M. le Maire :

- le chemin de St Martin serait le bienvenu sur la commune...
- faire un parcours du lac de Paladru à la Chartreuse ?

RDV du 2/12/19 avec Marcel Collombin et cécile Moulin, secrétaire de mairie

Les points à vérifier pour les voies communales ont été vus et précisés.

le plan de 1978 comporte une erreur et certains tronçons de voie (nommés en 2004) méritent d'être passés en voie communale.

Le chemin de la Bretonnière mériterait d'être renommé le chemin des Aberouds (comme en 1876)

Le tronçon vc802 est une erreur du cadastre car il n'est sur aucun plan de classement ni sur le cadastre napoléonien. Se rapprocher du cadastre pour faire rectifier le plan.

Pour les chemins ruraux, les chemins limitrophes ont été examinés. A voir avec les communes voisines.

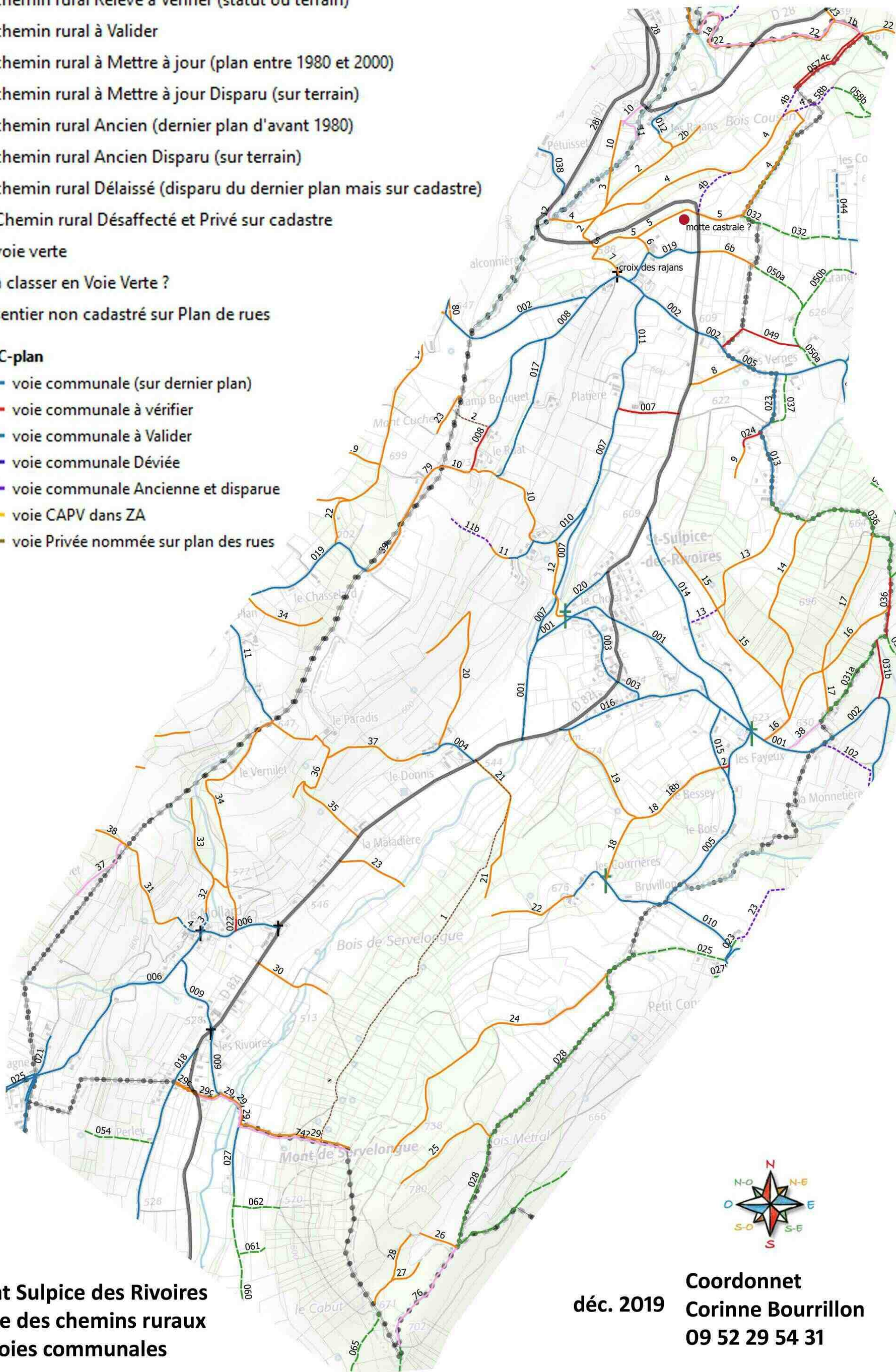
Les étapes et délais ont été expliqués et il a été conseillé de prendre sous ce mandat une délibération pour lancer la mise à jour des voies communales et chemins ruraux.

CR-plan

- chemin rural Recensé (après 2000)
- chemin rural Relevé à Vérifier (statut ou terrain)
- chemin rural à Valider
- chemin rural à Mettre à jour (plan entre 1980 et 2000)
- chemin rural à Mettre à jour Disparu (sur terrain)
- chemin rural Ancien (dernier plan d'avant 1980)
- chemin rural Ancien Disparu (sur terrain)
- chemin rural Délaissé (disparu du dernier plan mais sur cadastre)
- Chemin rural Désaffecté et Privé sur cadastre
- voie verte
- à classer en Voie Verte ?
- sentier non cadastré sur Plan de rues

VC-plan

- voie communale (sur dernier plan)
- voie communale à vérifier
- voie communale à Valider
- voie communale Déviée
- voie communale Ancienne et disparue
- voie CAPV dans ZA
- voie Privée nommée sur plan des rues



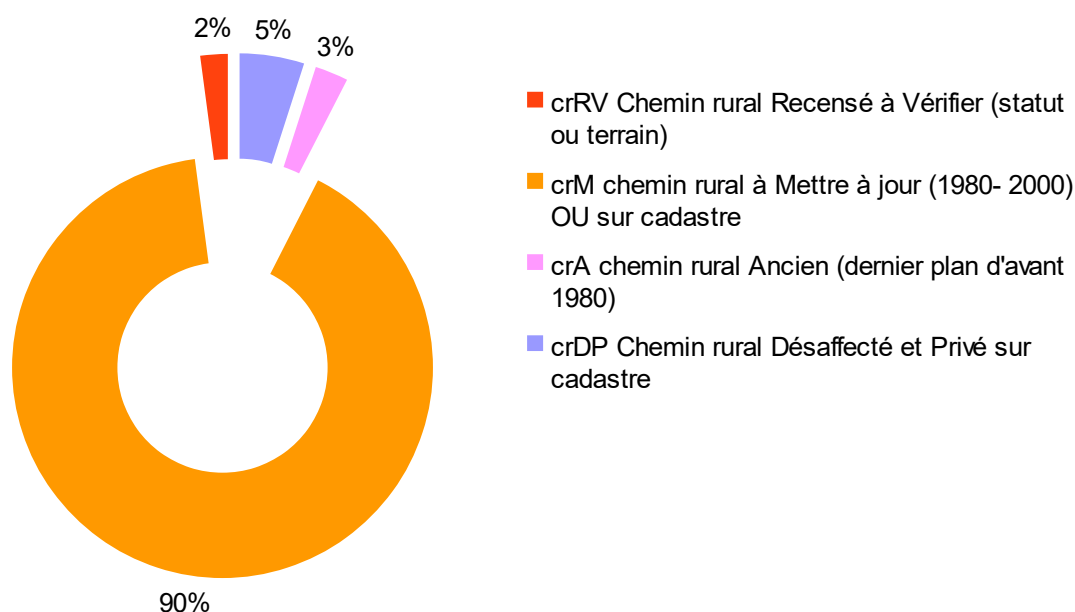
Saint Sulpice des Rivoires
carte des chemins ruraux
et voies communales

déc. 2019

Coordonnet
Corinne Bourrillon
09 52 29 54 31

cr st sulpice

		longueur SIG	
crR	Chemin rural Recensé (après 2000)		
crRV	Chemin rural Recensé à Vérifier (statut ou terrain)	454	
crV	chemin rural à Valider		
crM	chemin rural à Mettre à jour (1980- 2000) OU sur cadastre	19428	potentiel
crMD	chemin rural à Mettre à jour Disparu (sur le terrain)		
crA	chemin rural Ancien (dernier plan d'avant 1980)	547	
crAD	chemin rural Ancien Disparu (sur terrain)		
crD	chemin rural Délaissé (disparu du dernier plan)		
crDP	Chemin rural Désaffecté et Privé sur cadastre	1066	perdu
VV	voie verte		
VV ?	à classer en Voie Verte ?	1921	hors plan
sp	chemin privé sur plan de rues ou PDIPR	21495	



XXXcr001: code insee commune + type de voie (vc ou cr) + numero officiel (ou du projet)

XXXcr501: idem + idem + ancien numero

XXXcr801: idem + idem + numéro aléatoire (à partir du dernier officiel)

NUM	TYPE	NOM	REMARQ	DATE_PLAN	ETIQ
460cr801a	crM		ch de recoing à st geoire sur CN 1817 de velanne	1960	1a
460cr801b	crM		ch de recoing sur cad rénové	1978	1b
460cr802	crM		cv 11 plan 1876	1978	2
460cr802b	crM			1978	2b
460cr803	crM			1978	3
460cr804	crDP			1876	4
460cr804	crM		cr sur cadastre	1978	4
460cr804b	crDP			1960	4b
460cr804c	crRV		chemin ayant servi de limite en 1884, sur plan 1936 de st geoire	1936	4c
460cr805	crM		cr des rajans aux egarières sur cadastre	1978	5

cr st sulpice

460cr806	crM	cr sur cadastre	1978	6
460cr806b	crM	cr sur cadastre de la croix des rajans / tracé de la via sancti martini	1978	6b
460cr807	crM		1978	7
460cr808	crM	cr sur cadastre	1876	8
460cr809	crM		1978	9
460cr810	crM	cr sur cadastre	1978	10
460cr811	crM		1978	11
460cr811b	crDP		1960	11b
460cr812	crM		1978	12
460cr813	crDP		0	13
460cr813	crM	ch de la vie sur cadastre	1978	13
460cr814	crM	ch des communaux sur cadastre	1978	14
460cr815	crM		1978	15
460cr816	crM	cr dit des fayeux sur cadastre	1978	16
460cr816	crM	cr dit des fayeux sur cadastre	1978	16
460cr817	crM	cr sur cadastre	1978	17
460cr818	crM	cr des courrières sur cadastre	1978	18
460cr818b	crM	pas sur plan 1996	0	18b
460cr819	crM		1978	19
460cr820	crM		1978	20
460cr821	crM		1978	21
460cr822	crM		1978	22
460cr823	crM		1978	23
		de servelong au petit consuoz		
460cr824	crM		1978	24
460cr825	crM		1978	25
460cr826	crM		1978	26
460cr827	crM		1978	27
460cr828	crM		1978	28
460cr829	crM		1978	29
460cr829b	crM	réservoir (ch du ?	1978	29b
460cr829c	crM	voir massieu	1978	29c
460cr830	crM		1978	30
460cr831	crM	de la montagne sur 1884 / PDIPR	1978	31
460cr832	crM	PDIPR	1978	32
460cr833	crM		1978	33
460cr834	crM	PDIPR	1978	34
460cr835	crM		1978	35
460cr836	crM		1978	36
460cr837	crM		1978	37
460cr838	crA	fin du 31b sur st geoire	1936	38
460cr839	crM	cr sur cadastre / l'hérenier sur google maps / PDIPR	1978	39
460sp801	sp	PDIPR / propriété ASA	0	1
460sp802	sp	ch exploitation sur cadastre / erreur plan 1996	1996	2

vc st sulpice

	longueur SIG
vc voie communale (sur plan)	13255
vc? voie communale ? (pas sur plan)	594
vcP voie communale Privée sur cadastre	
vcV voie communale à Valider	192
vcD voie communale Déviée	
vcA voie communale Ancienne et disparue	
vz voie CAPV dans ZA	
vp voie privée nommée sur plan des rues	14041

XXXcr001: code insee commune + type de voie (vc ou cr) + numero officiel (ou du projet)

XXXcr501: idem + idem + ancien numero

XXXcr801: idem + idem + numéro aléatoire (à partir du dernier officiel)

14370 (14 270 ml sur tableau de 1996)							
NOM_BDT	NUM	TYPE	NOM	LG_ANN	REMARQ	DATE_PLAN	ETIQ
CHE DES COLLINES	460vc001	vc	collines	0		1996	001
RTE DE LA VALDAINE	460vc001	vc	valdaine	0		1996	001
CHE DE LA BRETONNIERE	460vc001	vc	bretonnière	1780	cv 10 dit des aberouds en 1876 / à renommer aberouds ?	1996	001
RTE DE MONTFERRAT	460vc002	vc	montferrat	0		1996	002
RTE DES VERGNES	460vc002	vc	vergnes	0		1996	002
RTE DE CHAMPBOUQUET	460vc002	vc	chambouquet	1500		1996	002
CHE DES CHALETS	460vc003	vc	chalets	0		1996	003
R DES ECOLIERS	460vc003	vc	écoliers	450		1996	003
CHE DU DONNI	460vc004	vc		250		1996	004
CHE DES COURRIERES	460vc005	vc	courrières	1380		1996	005
CHE DU MOLLARD	460vc006	vc		0		1996	006
CHE DE LA MONTAGNE	460vc006	vc		1270		1996	006
CHE DE LA BRETONNIERE	460vc007	vc	bretonnière	1180	cv 10 dit des aberouds en 1876 / à renommer aberouds ?	1996	007
	460vc007	vc?	aberouds ?	0	pas de nom sur plan / à renommer aberouds ?	1996	007
RTE DE CHAMPBOUQUET	460vc008	vc	chambouquet	720		1996	008
RTE DE CHAMPBOUQUET	460vc008	vc?	chambouquet	0	erreur plan de 1996	1996	008

vc st sulpice

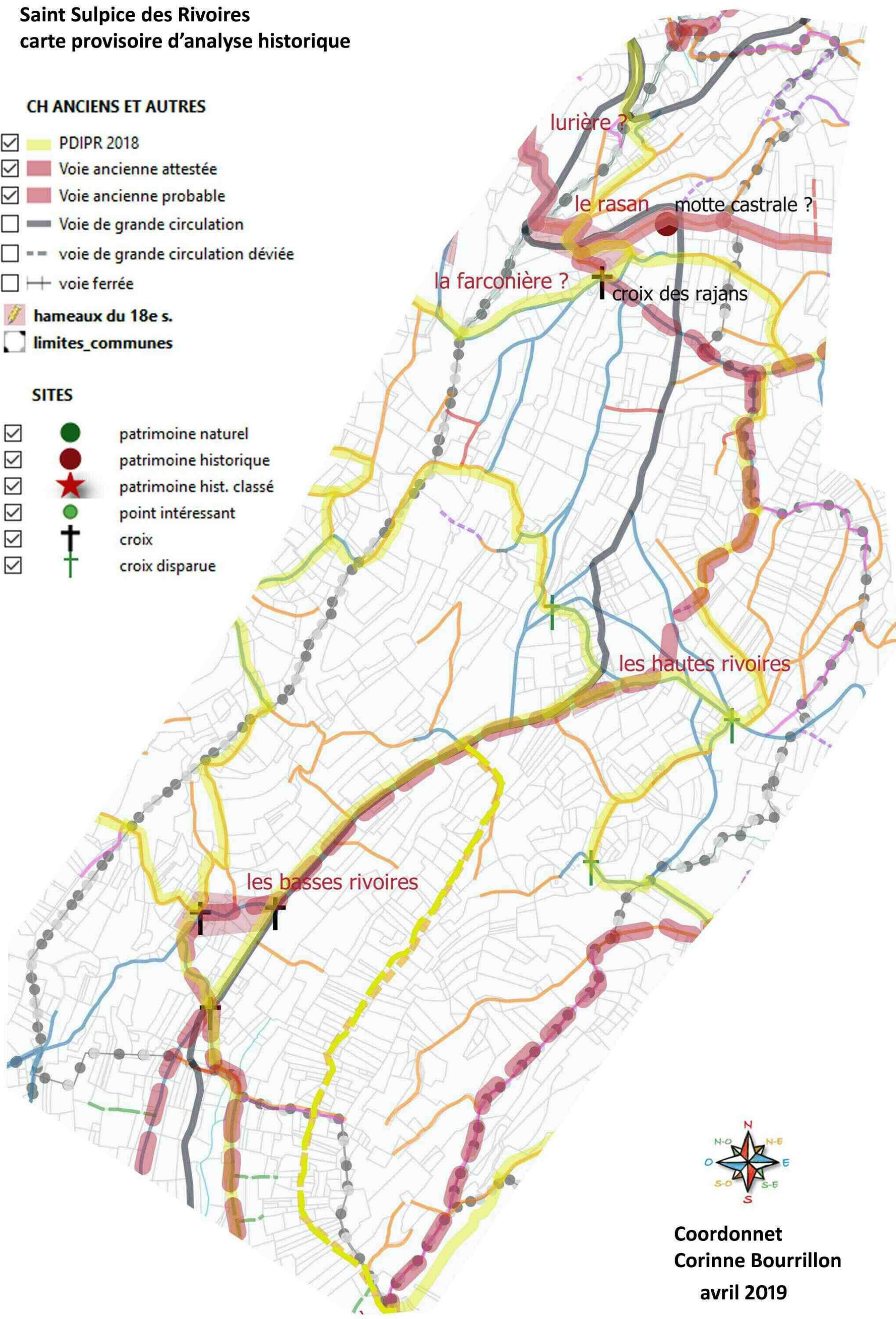
CHE DE LA FREDIERE	460vc009	vc	frédière	600		1996	009
CHE DU RUAT	460vc010	vc	ruat	400		1996	010
CHE DE LA BRETONNIERE	460vc011	vc	bretonnière	480	cv 10 dit des aberouds en 1876 / garder nom bretonnière	1996	011
CHE DES RAJANS	460vc012	vc	rajans	120	problème longueur / plan commune 2005	1996	012
CHE DES COMMUNAUX	460vc013	vc	communaux	330		1996	013
CHE DE GILAFRAY	460vc014	vc	gilafray	920		1996	014
CHE DU BESSEY	460vc015	vc	bessey	290		1996	015
MTE DES TERMES	460vc016	vc	termes	620		1996	016
VC AUX DAMES DE CHAMPBOUQUET	460vc017	vc	dames de champbouquet	600		1996	017
CHE DU GRAND BOIS	460vc018	vc	grand bois	210		1978	018
CHE DE LA CROIX DES RAJANS	460vc019	vc	croix des rajans	455	cr sur cadastre	1996	019
CHE DU CHOLAT	460vc020	vc	cholats	270		1996	020
IMP DE LA MONTAGNE	460vc021	vc	montagne	190		1996	021
	460vc022	vc?	chaumes (rte ?	60	pas nommée sur plan 2004	1996	022
CHE DES COMMUNAUX	460vc023	vc	communaux	205	PDIPR	1996	023
	460vc024	vc?	vergues ?	90	pas nommée en 2004	1996	024
	460vc802	vc?		0	pas de chemin, erreur du cadastre ! à faire rectifier	0	2
IMP DU GORGEAUX	460vc803	vcV	gorgeaux	0	pas sur plan 1996 / à classer	0	3
IMP DU MOLLARD	460vc804	vcV		0	pas sur plan 1996 / à classer	0	4

Saint Sulpice des Rivoires

carte provisoire d'analyse historique

- CH ANCIENS ET AUTRES
 - PDIPR 2018
 - Voie ancienne attestée
 - Voie ancienne probable
 - Voie de grande circulation
 - voie de grande circulation déviée
 - + voie ferrée
 - hameaux du 18e s.
 - limites_communes

- SITES
 - patrimoine naturel
 - patrimoine historique
 - ★ patrimoine hist. classé
 - point intéressant
 - † croix
 - † croix disparue



Coordonnet
 Corinne Bourrillon
 avril 2019

Documents déjà en possession

cadastre napoléonien de 1819
carte d'état-major de 1927
10 000 lieux en pays voironnais, tome 1, carte p. 120-121
Fantoir 2018

Rencontre en mairie de Saint Julien le 12/11/18 avec M. Ribeiro, M. Alex et M. Genève
M. Ribeiro est le référent PDIPR.

Second RDV le 18/04/19 avec M. Ribeiro

Documents collectés :

chemins existant en 1840

chemins ruraux 1842

chemins vicinaux 1870 tableau et plan

plan 1874 classement 3 chemins en vicinaux

voies communales **1984** (tableau + plan) avec tracé CR

voies communales 1994 (tableau + plan)

plan de la commune 2005

+ plan fourni par M. Ancion avec chemins notés.

Un plan des voies communales avait été fait en 2010 mais n'a été approuvé.

Pour le prochain plan, attention à la VC 8 et la VC 9.

Suite à la mise à jour du plan des voies communales, le code INSEE 407 sera appliqué à toutes les voies et il serait bien de conserver les mêmes numéros (en commençant par 21 pour Pommiers)

L'intégration des chemins ruraux dans celui-ci est nécessaire car le dernier tracé remonte à 1984, sans tableau et des chemins ont été oubliés.

Le seul tableau retrouvé est celui de 1842.

M. Ribeiro a bien saisi la nécessité d'avoir un plan à jour pour la conservation juridique des chemins ruraux et a fait le déplacement aux Archives départementales pour aider à la collecte des documents.

Le CR 50 (850 dans tableau) demande à être régulariser (avec un tracé de remplacement ?) car le départ d'un chemin important a été privatisé illégalement.

Le lancement de la mise à jour des voies communales a été voté le 28 novembre 2018.
Mais sans les chemins ruraux.

PDF

PDF
PDF



La Sure en
Chartreuse
Pommiers...



Lors de la rencontre d'avril 2019, il a été annoncé une délibération pour la mise à jour des chemins ruraux en mai, mais celle-ci n'a pas été prise.

Les tracés PDIPR en montagne sont sur des chemins ruraux très anciens (523, 519) pour lesquels une mise à jour est nécessaire.

Dans la montagne, certains PDIPR passent sur des chemins sans existence cadastrale, comme celui du chalet des bannettes ou le goulet de lorzier, la fontaine des lavanches.... Revoir les tracés ?

Rencontre du 19 novembre 2019 avec M. Ribeiro et M. Genève.

Les points à vérifier ont été passés en revue.

Des précisions ont été données sur certains chemins :

le 51b à Chantabot : une location de 99 ans aurait été fait avec le riverain.

Mais le chemin a disparu sur le terrain. **La location d'un chemin rural est illégale** (jurisprudence constante).

Les chemins servant de limite communale sont souvent oubliés dans les plans récents.

Se référer au **procès-verbal de délimitation de la commune** lors de sa séparation avec St Julien en 1801.

Les élus sont conscients du besoin de mise à jour des chemins ruraux.

Les voies communales sont en cours et Il a été conseillé de prendre une délibération pour lancer l'étude des chemins qui se ferait alors sur le prochain mandat.

Avoir un plan à jour est important pour gérer les dossiers d'urbanisme ou le passage des réseaux.

Résumé et notes

Documents déjà en possession

cadastre napoléonien de 1819
carte d'état-major de 1927
10 000 lieux en pays voironnais, tome 1, carte p. 181
Fantoir 2018

Rencontre en mairie de Saint Julien le 12/11/18 avec M. Ribeiro, M. Alex et M. Genève
Michel Alex est le référent PDIPR.

Second RDV le 18/04/19 avec M. Ribeiro

Documents collectés :

chemins ruraux 1842

PDF

chemins vicinaux 1865 (tableau)

chemins vicinaux 1870 (tableau et plan)

PDF

plan 1882 (sans tableau)

voies communales 1959 plan (reprise de 1985)

voies communales 1985 plan

voies communales 1996

PDF

plan de la commune 2014



Le lancement de la mise à jour des voies communales a été voté le 28 novembre 2018 .

Quelques remarques (non exhaustives, voir le tableau vc)

- Pour les voies communales, attention à la VC 3 dont une partie est sur de la propriété privée.
- La voie 13 (23 sur le premier rapport) n'est pas sur le plan de 1996.



La mise à jour des chemins ruraux est nécessaire car il faut remonter à 1882 pour avoir un tracé et à 1842 pour le tableau.

remarques non exhaustives, voir le tableau cr :


- Les aliénations récentes de 2018 (chemin du Barlet) plus une régularisation à faire sur le chemin de Jallas rendent nécessaire la mise à jour des chemins ruraux.

M. Genève a fourni les documents de la vente du chemin du Barlet.

- Pour le chemin de la Revollière, (ventes en 2015 et 2016), vérifier le statut de ce chemin car sa configuration avant la vente ressemble fortement à un chemin rural.

- Une situation à régulariser au Martinet avec une maison sur le chemin rural 516.

Rencontre du 19 novembre 2019... voir page précédente

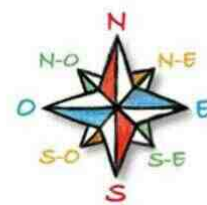


CR-plan

Pommiers la Placette carte des chemins ruraux et voies communales

- chemin rural Recensé (après 2000)
- chemin rural Relevé à Vérifier (statut ou terrain)
- chemin rural à Valider
- chemin rural à Mettre à jour (plan entre 1980 et 2000)
- chemin rural à Mettre à jour Disparu (sur terrain)
- chemin rural Ancien (dernier plan d'avant 1980)
- chemin rural Ancien Disparu (sur terrain)
- chemin rural Délaissé (disparu du dernier plan)
- Chemin rural Désaffecté et Privé sur cadastre
- voie verte
- à classer en Voie Verte ?
- sentier non cadastré sur Plan de rues

- ### VC-plan
- voie communale (sur dernier plan)
 - voie communale à vérifier
 - voie communale à Valider
 - voie communale Déviée
 - voie communale Ancienne et disparue
 - voie CAPV dans ZA
 - voie Privée nommée sur plan des rues



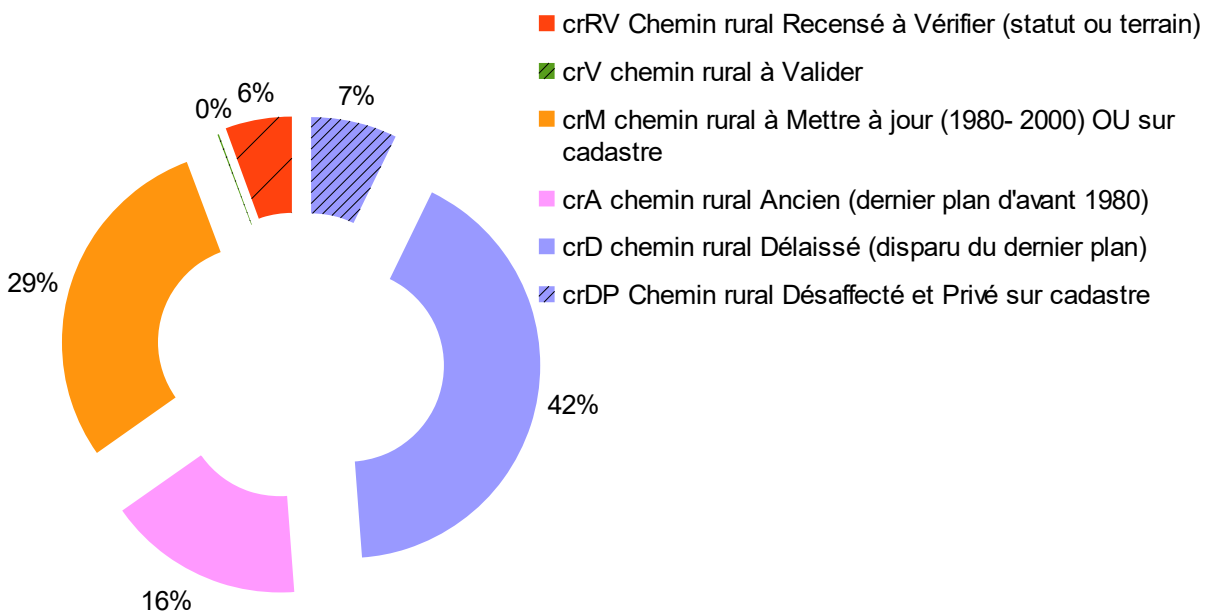
Coordonnet
Corinne Bourrillon
09 52 29 54 31

novembre 2019



cr pommiers

		longueur SIG	
crR	Chemin rural Recensé (après 2000)		
crRV	Chemin rural Recensé à Vérifier (statut ou terrain)	2824	potentiel
crV	chemin rural à Valider	59	
crM	chemin rural à Mettre à jour (1980- 2000) OU sur cadastre	14670	
crMD	chemin rural à Mettre à jour Disparu (sur le terrain)		
crA	chemin rural Ancien (dernier plan d'avant 1980)	8309	
crAD	chemin rural Ancien Disparu (sur terrain)		
crD	chemin rural Délaissé (disparu du dernier plan)	21016	
crDP	Chemin rural Désaffecté et Privé sur cadastre	3644	hors plan
VV	voie verte		
VV ?	à classer en Voie Verte ?		
sp	sentier non cadastré sur plan de rues		
		50522	



XXXcr001: code insee commune + type de voie (vc ou cr) + numero officiel (ou du projet)

XXXcr501: idem + idem + ancien numero

XXXcr801: idem + idem + numéro aléatoire (à partir du dernier officiel)

NUM	TYPE	NOM	LG ANN	REMARQ	DATE PLAN	ETIQ
312cr501	crA	vart	0	cr du vard en 1842 365 m / chemin vicinal 5 en 1874	1984	501
312cr502	crA	perrière	0	cr 2 de perrière en 1842 1645 m / section remplaçant la partie aliénée	1984	502
312cr502	crDP	perrière	0	cr 2 de perrière en 1842 1645 m / partie aliénée	1874	502
312cr503	crM	tançon	0	cr 3 de tançon en 1842 1155 m / PDIPR	1984	503

cr pommiers

312cr504	crA	moulins	0	cr des moulins en 1842 654 m / à remettre en état ?	1984	504
312cr504	crDP	moulins	0	cr des moulins en 1842 654 m	1819	504
312cr505	crDP	grand pré	0	devenu ruisseau sur cadastre / cr 5 le grand pré en 1842 510 m	1819	505
312cr506	crDP	fangeasson	0	cr 506 du fongeasson en 1842 355 m	1819	506
312cr507	crA		0	cr 7 des routes en 1842 1570 m / anc ch des routes à cote petit	1819	507
312cr507	crDP		0	cr 7 des routes en 1842 1570 m / anc ch des routes à cote petit	1819	507
312cr507	crM	routes	0	cr 7 des routes en 1842 1570 m / nouveau ch vicinal 8, devenu cr de la placette aux routes, oublié sur plan 1984 / PDIPR	1874	507
312cr508	crD	souilliaux	0	cr 8 des souilliaux en 1842 360 m	1819	508
312cr509	crDP	greppy	0	cr 9 du greppy en 1842 464 m ? / cv 13 de pierre fit au ruiss. du grepy 1874 / une partie sur plan de 1984	1868	509
312cr509b	crDP		0	sur plan de 1984	1984	509b
312cr510	crA	cornat	0	cr 10 la cornat en 1842 366 m	1984	510
312cr511	crA	quatre bras	0	cr 11 4 bras en 1842 210 m	1984	511
312cr512	crA	bois de raz	0	cr 12 de bois de raz en 1842 560 m	1984	512
312cr512	crRV	bois de raz	0	cr 12 de bois de raz en 1842 560 m / à vérifier !	1984	512
312cr513	crM	roize	0	cr 13 de roize en 1842 1025 m / PDIPR	1984	513
312cr514	crA		0	cr 14 des grandes cotespar les gaulliaux ? en 1842 662 m	1984	514
312cr515	crA	dessus l'ancienne église	0	cr 15 dessus l'ancienne église en 1842 790 m	1984	515
312cr515b	crA	dessus l'ancienne église	0	cr 15 dessus l'ancienne église en 1842 790 m	1984	515b
312cr516	crA	crozet et dray longue	0	cr 16 de crozet et dray longue en 1842 1850 m	1984	516
312cr516	crD	crozet et dray longue	0	cr 16 de crozet et dray longue en 1842 1850 m	1984	516
312cr516	crM	crozet et dray longue	0	cr 16 de crozet et dray longue en 1842 1850 m / PDIPR	1984	516
312cr517	crD	crole à la plagny	0	chemin de chantabot à la sommité du molard de la croix sur cadastre 1819	1819	517
312cr518	crD	platelle et ratelière	0	cr 18 de la platelle et ratelière par les bachaux en 1842 1670 m	1819	518
312cr518b	crD		0		1974	518b
312cr518c	crD		0	pas sur plan 1984 / PDIPR	1874	518c
312cr519	crD	chemin de l'ours ?	0	cr 19 de la grand drey et pas de miséricorde en 1842 4000 m	1819	519

cr pommiers

312cr519	crM	grand drey et pas de miséricorde	0	cr 19 de la grand drey et pas de miséricorde en 1842 4000 m / PDIPR	1819	519
312cr519b	crRV	grand drey et pas de miséricorde	0	cr 19 ou ruisseau ?	1819	519b
312cr520	crD		0	chemin de chantabot à la sommité du molard de la croix sur cadastre 1819 / cr 20 sur la frete et la combe des veaux en 1842	1819	520
312cr521	crD	chaley et la revière	0	cr 21 de chaley et la raviere en 1842 1200 m	1819	521
312cr522	crD	combette et rapelière	0	sur b2 en 1819 / cr 22 de combette et rapelière en 1842 520 m / pas sur plan 1984	1819	522
312cr523	crD	varavey et l'echaille	0	ch de l'echallion à varavey et de varavey à la sommité du mollard de la croix sur cadastre 1819 / cr 23 de varavey et l'echaille en 1842 ? m	1819	523
312cr523	crM	varavey et l'echaille	0	ch de l'echallion à varavey et de varavey à la sommité du mollard de la croix sur cadastre 1819 / cr 23 de varavey et l'echaille en 1842 ? m /PDIPR	1819	523
312cr524	crA	palachère	0	cr 24 de palachère en 1842 130 m	1984	524
312cr525	crD	béguetière	0	cr du boeuf et des moulières en 1842 423 m / ch vicinal 14 en 1874, ch de béguetière sur cadastre	1874	525
312cr527	crRV	anc chemin de st laurent	0	c 27 anc chemin de st laurent en 1842 240 m / chemin visible sur vue aérienne 1970 , parcelle B 310 ?	0	527
312cr528	crA	péciatière	0	cr 28 de péciatière en 1842 1090 m / cv 13 de pierre fit au ruiss. du grepy 1874 /	1984	528
312cr528	crM	péciatière	0	ch de chantabot à la sommité du molard de la croix en 1819 / cr 28 de péciatière en 1842 1090 m / cv 13 de pierre fit au ruiss. du grepy 1874 / PDIPR	1984	528
312cr529	crM		0	cr 29 de la faratière à à roize en 1842 / PDIPR	1984	529
312cr830	crM	béguetière	0	ch vicinal 14 en 1874, ch de béguetière sur cadastre	1984	30
312cr831	crD		0	sur cadastre 1819	1819	31
312cr832	crD		0		1819	32
312cr833	crD	draye de jusson	0	ch de la draye de jusson au molard de la croix sur cadastre 1819	1819	33
312cr833	crM	draye de jusson	0	ch de la draye de jusson au molard de la croix sur cadastre 1819 / PDIPR	1819	33

cr pommiers

312cr833a	crA		0	cr 19 du jusson en 1842 450 m sur pommiers	1882	33a
312cr833b	crM		0	PDIP	1819	33b
312cr834	crD		0	ruisseau mis à la place du chemin...	1819	34
312cr835	crM	varavey et l'echaille	0	ch de la croix du molard à varavey sur cadastre 1819 / PDIPR	1819	35
312cr835b	crD		0	chemin de la croix du molard à la ??	1819	35b
312cr836	crD		0	mène au molard de la chaleur	1819	36
312cr837	crD		0	ch de varavey proveysieu sur cadastre 1819	1819	37
312cr838	crD		0	mène au rocher d pré large	1819	38
312cr839	crD		0	sous le rocher du gaburet	1819	39
312cr840	crD		0		1819	40
312cr841	crD		0		1819	41
312cr842	crD		0		1819	42
312cr843	crRV		0	cv 13 sur plan 1874, anc vc de pommiers aux carrières sur fond plan 1984 / PDIPR	1819	43
312cr844	crA		0		1984	44
312cr845	crA	platelle et ratelière	0	cr 18 de la platelle et ratelière par les bachaux en 1842 1670 m	1984	45
312cr846	crA		0	vc 6 en 1984, donc déclassé en 1994	1984	46
312cr847	crA		0	ruisseau sur cadastre !	1984	47
312cr848	crA	petit champ	0	sur cadastre 1819, ch vicinal 7 en 1874	1984	48
312cr848	crDP		0	aliéné	1984	48b
312cr849	crA		0		1984	49
312cr850	crD		0	ch de pommiers aux cochets sur fond plan 1984	1874	50
312cr850	crRV		0	ch de pommiers aux cochets sur fond plan 1984	1874	50
312cr851	crA		0	ancien chemin vicinal 13 déclassé	0	51
312cr851	crDP		0	ancien chemin vicinal 13 déclassé, plan non daté	0	51
312cr851b	crA		0	ancien chemin vicinal 13 déclassé	1984	51b
312cr851c	crDP		0	ancien chemin vicinal 13 déclassé, aliéné	1984	51c
312cr851c	crRV		0	ancien chemin vicinal 13 déclassé, parcelle 525 appartient à la commune	1984	51c
312cr851d	crRV		0	ancien chemin vicinal 13 déclassé / bail 99 ans avec privé ?	1984	51d
312cr852	crD		0		1819	52
312cr853	crM		0	ch du grand reynaud sur plan 1984 / PDIPR	1984	53

cr pommiers

312cr853b	crD		0	0	53b
312cr854	crA		0	ancien tracé de la vc	1984 54
312cr855	crDP		0		1984 55
312cr856	crA		0	anc chemin vicinal 8	1984 56
312cr857	crD		0		1819 57
312cr858	crDP		0	voie privée maintenant	0 58
312cr859	crRV		0	cr en 1874 / la fin semble captée par les riverains	1874 59
312cr859	crV		0	tracé de remplacement à finaliser sur le cadastre ?	0 59
312cr860	crD		0	cr sur cadastre 1819	1819 60
312cr861	crA		0	chemin vicinal 6 en 1874	1874 61
312cr861	crDP		0	chemin vicinal 6 en 1874	1874 61
312cr862	crDP		0	cr en 1874	1874 62
312cr862	crRV		0	cr en 1874 / refaire une liaison avec vc 10 ?	1874 62
312cr863	crD		0	cr sur cadastre 1819	1819 63
312cr864	crA	charpaines	0	ancien tracé du chemin vicinal 6	1984 64
312cr865	crA		0	anc ch vicinal 13,	1984 65
312cr865	crDP		0	anc ch vicinal 13, aliéné	1984 65
312cr866	crRV		0	l'élargissement de la route à fait disparaître l'arrivée	1819 66
312cr867	crRV		0	anc ch vicinal 13, coté ouest du ruisseau / déplacement du ruisseau !	1984 67
312cr868	crRV		0	marqué comme voie verte sur carte IGN	0 68
312cr869	crRV		0	emprise privée à régulariser ?	1819 69
312cr870	crDP		0		8 70
312cr871	crRV		0	occupation privée à régulariser	1984 71
312cr872	crDP		0	aliéné	1984 72
312cr873	crDP		0	aliéné	1984 73
312cr874	crM		0	ch du gué de roize sur cadastre voreppe	1874 74
312cr875	crM		0		1984 75

vc pommiers

		longueur SIG
vc	voie communale (sur plan)	11561
vc?	voie communale ? (pas sur plan)	106
vcP	voie communale Privée sur cadastre	91
vcV	voie communale à Valider	
vcD	voie communale Déviée	
vcA	voie communale Ancienne et disparue	41
vz	voie CAPV dans ZA	
vp	voie privée nommée sur plan des rues	
		11799

XXXcr001: code insee commune + type de voie (vc ou cr) + numero officiel (ou du projet)

XXXcr501: idem + idem + ancien numero

XXXcr801: idem + idem + numéro aléatoire (à partir du dernier officiel)

NOM_BDT	NUM	TYPE	NOM	11841	11841 sur tableau 1994	DATE_PLAN	ETIQ
				LG_ANN	REMARQ		
CHE DE PRE PEYRET	312vc001	vc	gué	370	vc 1 du gué en 1994	1994	001
MTE DE LA CURE	312vc001	vc	gué	0	vc 1 du gué en 1994	1994	001
RTE DES TROIS FONTAINES	312vc002	vc	buissonnat	0	vc 2 de la buissonnat en 1994	1994	002
CHE DES REYNAUDS	312vc002	vc	buissonnat	3725	vc 2 de la buissonnat en 1994	1994	002
RTE DES FAYOLLES	312vc003	vc		0	vc 3 de préfanton en 1994	1994	003
CHE DE PREFANTON	312vc003	vc		2340	vc 3 de préfanton en 1994	1994	003
RTE DE L'ANCIENNE EGLISE	312vc003	vc		0	vc 3 de préfanton en 1994	1994	003
RTE DES BARNIERS	312vc004	vc	barniers	830	cr 3 de tançon en 1842	1994	004
	312vc004	vc?		0		0	004
RTE DE L'AYAT	312vc005	vc	ayat	1467	cv 6 en 1874, vc 5 en 1984	1994	005
RTE DE PALLACHERE	312vc006	vc	pallachère	614		1994	006
CHE DES ROUTES	312vc007	vc	horme	1017	cr 7 en 1842 ? / vc 7 de l'horme en 1994	1994	007
CHE DE QUATRE BRAS	312vc008	vc	quatre bras	100		1994	008
	312vc008	vcP		0	chemin rural devenu parcelle privée ? liaison avec le chemin rural 512 perdue ? ?	1994	008
CHE DE QUATRE BRAS	312vc008b	vc?		0	erreur de tracé ?	1994	008b
	312vc008c	vc?		0	voie publique mais usage privé ? à déclasser et à aliéner ?	0	008c
	312vc008c	vcA		0		0	008c
CHE DU VART	312vc009	vc	var	785	chemini vicinal 5 en 1874 / var sur tableau 1994	1995	009

vc pommiers

	312vc009	vcP		0	ancien cr aliéné	1995	009
CHE DES CHARRIERES	312vc010	vc	charrières	193		1994	010
CHE DE LA GELEU	312vc011	vc	geleu	140		1994	011
CHE DE HAUTEPHARE	312vc012	vc	hautephare	140		1994	012
CHE DU VIEUX MOULIN	312vc013	vcA	moulin	0	cr 26 de chaperonnère en 1842 184 m / vc 13 du moulin en 1994, parcelle privée maintenant	1994	013
RTE DE L'ANCIENNE EGLISE	312vc014	vc	ancienne église	60		1994	014
CHE DU VIEUX MOULIN	312vc013	vc	moulin	60	cr 26 de chaperonnère en 1842 184 m / vc 13 du moulin en 1994	1994	016



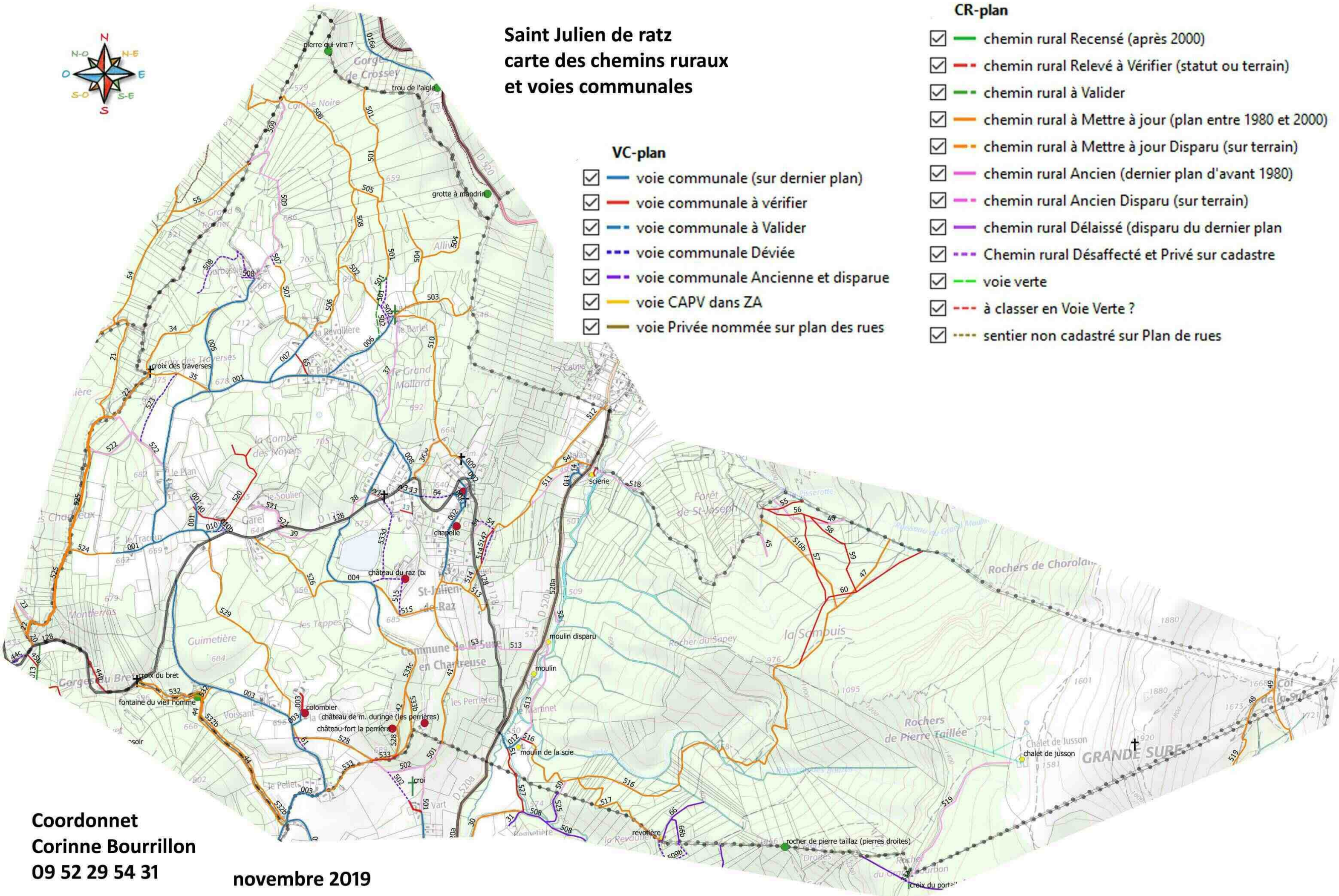
Saint Julien de ratz carte des chemins ruraux et voies communales

VC-plan

- voie communale (sur dernier plan)
- voie communale à vérifier
- - voie communale à Valider
- - - voie communale Déviée
- - - voie communale Ancienne et disparue
- voie CAPV dans ZA
- voie Privée nommée sur plan des rues

CR-plan

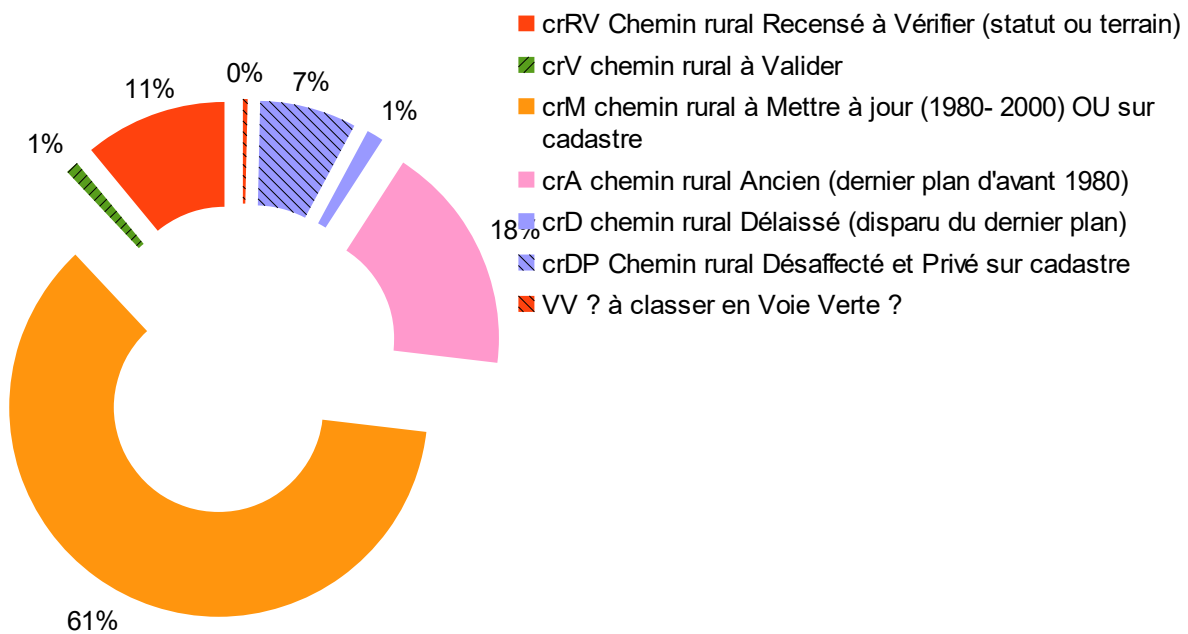
- chemin rural Recensé (après 2000)
- - chemin rural Relevé à Vérifier (statut ou terrain)
- - - chemin rural à Valider
- chemin rural à Mettre à jour (plan entre 1980 et 2000)
- - - chemin rural à Mettre à jour Disparu (sur terrain)
- chemin rural Ancien (dernier plan d'avant 1980)
- - - chemin rural Ancien Disparu (sur terrain)
- chemin rural Délaissé (disparu du dernier plan)
- - - Chemin rural Désaffecté et Privé sur cadastre
- voie verte
- - - à classer en Voie Verte ?
- - - sentier non cadastré sur Plan de rues



Coordonnet
Corinne Bourrillon
09 52 29 54 31

novembre 2019

		longueur SIG	
crR	Chemin rural Recensé (après 2000)		
crRV	Chemin rural Recensé à Vérifier (statut ou terrain)	3784	potentiel
crV	chemin rural à Valider	345	
crM	chemin rural à Mettre à jour (1980- 2000) OU sur cadastre	21068	
crMD	chemin rural à Mettre à jour Disparu (sur le terrain)		
crA	chemin rural Ancien (dernier plan d'avant 1980)	6111	
crAD	chemin rural Ancien Disparu (sur terrain)		
crD	chemin rural Délaissé (disparu du dernier plan)	448	
crDP	Chemin rural Désaffecté et Privé sur cadastre	2569	hors plan
VV	voie verte		
VV ?	à classer en Voie Verte ?	128	
sp	sentier non cadastré sur plan de rues		
		34453	



XXXcr001: code insee commune + type de voie (vc ou cr) + numero officiel (ou du projet)

XXXcr501: idem + idem + ancien numero

XXXcr801: idem + idem + numéro aléatoire (à partir du dernier officiel)

ml sur tableau 1843

NUM	TYPE	NOM	LG ANN	REMARQ	DATE PLAN	ETIQ
407cr501	crDP		0	alienation 2018	0	501
				cr 1 de combe noire en 1842 1500 m / cr n° 1 de combe noire sur cadastre	1882	501
407cr501	crM		0	tracé de remplacement	2019	501
407cr502	crDP		0	alienation 2018	0	502
				cr 2 du grand chon en 1842 330 m / une partie aliénée en 2018	1882	502
407cr502	crM	grand chon	0	chemin de remplacement	2019	502
407cr502	crV		0			

cr st julien

407cr503	crM		0	ch des catins sur cadastre 1819 / ch des catins en 1840 750 m./ cr 3 des catius sur cadastre !	1882	503
407cr504	crM	taillis	0	cr 4 des taillis en 1840 650 m / cr des taillis sur cadastre	1882	504
407cr505	crM		0	cr 5 en 1842 ? 120 m / cr n° 1 de combe noire sur cadastre	1882	505
407cr506	crM	revollière	0	cr 6 de rivollière en 1840 1800 m /	1882	506
407cr507	crDP	coublevie	0	cr 7 de rivollière à courbassière en 1842 550 m / cr de coublevie sur cadastre / refaire liaison ?	1882	507
407cr507	crM	coublevie	0	cr 7 de rivollière à courbassière en 1842 550 m / cr de coublevie sur cadastre	1882	507
407cr508	crDP		0	cr 8 de courbassière à favetière en 1842 500 m	1819	508
407cr508	crM	revollière	0	ch de courbassière à st étienne sur cadastre 1819 / cr 8 de courbassière à st étienne en 1842 500 m./	1882	508
407cr509	crA	courbassière à st étienne	0	tracé sur cadastre 1819 / cr 9 de courbassière à st étienne en 1842 1100 m /	1882	509
407cr510	crM	sabot	0	cr 10 du sabot en 1842 200 m ?/ cr 10 du sabot sur cadastre / longueur à revoir	1882	510
407cr511	crA		0	cr 11 dun molard en 1842 220 m	1819	511
407cr512	crM	journesse	0	cr 12 de journesse en 1842 400 m.	1882	512
407cr513	crA		0	ch de voreppe sur cadastre 1819 / cr 13 de relandière en 1842 1400 m	1882	513
407cr513	crM	relandière	0	cr 13 de relandière en 1842 1400 m / cr de relandière sur cadastre	0	513
407cr514	crDP	jallas	0	cr 14 des cottes en 1842 330 m / cv 4 du jallas en 1882 / aliénation récente parcelle B 749 sur cadastre .gouv mais encore cr sur cadastre géoportail	1882	514
407cr514	crM	jallas	0	cr 14 des cottes en 1842 330 m / cv 4 du jallas en 1882 / une partie aliénée avec remplacement ?	1882	514
407cr514	crRV	jallas	0	parcelle B 747 sur cadastre.gouv mais rien sur cadastre géoportail / tracé pour remplacer la portion aliénée dessous ? /	1882	514?
407cr515	crDP		0		1809	515
407cr515	crM	saquet du lac	0	cr 15 de la prairie en 1842 210 m / cr du saquet au lac sur cadastre	1882	515
407cr516	crM	sambuis	0	cr 16 de la sambuis en 1842 3000 m / ch de la sambuis sur cadastre	1882	516
407cr516	crRV	sambuis	0	cr 16 de la sambuis en 1842 3000 m / ch de la sambuis sur cadastre / maison de 1984 sur chemin, à régulariser avec chemin de remplacement	1882	516
407cr516b	crM		0	cr 16 de la sambuis en 1842 3000 m / ch de la sambuis sur cadastre 1819	1882	516b

cr st julien

407cr517	crM	pécatière	0	cr 17 de la peccatiere en 1842 600 m / ch de la pécatière sur cadastre	1882	517
407cr518	crA	sappey	0	cr 18 du sappey en 1842 250 m	1882	518
407cr519	crA		0	cr 19 du jusson en 1842 450 m	1882	519
407cr520	crRV	combes des noyers	0	cr 20 des combes des noyers en 1842 650 m / ch rural n° 20 sur cadastre / départ à vérifier !	1882	520
407cr521	crA		0	cr 21 de la fontaine en 1842 220 m	1882	521
407cr521	crRV		0	voie mais rien sur cadastre	1882	521
407cr522	crA	polican	0	ch de polican en 1819 / cr 22 de polican en 1842 950 m	1882	522
407cr523	crDP		0	cr 23 du plan en 1842 400 m / chemin présent sur plan 1882, devenu privé	1882	523
407cr524	crM	tracoux	0	cr 24 du tracou en 1842 650 m / cr du tracoux sur cadastre	1882	524
407cr525	crM	fontaine du loup	0	cr 25 de la fontaine du loup en 1842 980 m / cr 25 de la fontaine du loup sur cadastre / PDIPR	1882	525
407cr526	crM		0	ch du lac en 1819 / cr 26 du lac en 1842 850 m / cr sur cadastre	1882	526
407cr528	crM	chateau	0	cr 28 du chateau en 1842 860 m / cr 28 sur cadastre / longueur à vérifier	1882	528
407cr529	crM	colombière	0	cr 29 de la colombière en 1842 800m / cr 29 sur cadastre	1882	529
407cr532	crM	grand bret	0	cr 32 du grand bret en 1842 380 m / n° 32 sur cadastre	1882	532
407cr532b	crM	grand bret	0	ch de voiron à pommiers sur cadastre 1819 / n° 32 sur cadastre	1882	532b
407cr533	crM	burdin	0	ch du grand raz la carrière du vieux chateau sur cadastre 1819 / cr du pellet à l'église en 1842 1000 m / cr 30 sur cadastre	1882	533
407cr533	crRV		0	ch du grand raz la carrière du vieux chateau sur cadastre 1819 / cr du pellet à l'église en 1842 1000 m / cr sur cadastre	1819	533
407cr533b	crM		0	ch de la carrière sur cadastre 1819 / cr du pellet à l'église en 1842 1000 m / cr sur cadastre	1882	533b
407cr533c	crM		0	ch de pommiers à st julien en 1819 / cr du pellet à l'église en 1842 1000 m / cr sur cadastre	1882	533c
407cr533d	crDP		0	ch de pommiers à st julien en 1819 / cr du pellet à l'église en 1842 1000 m / cr sur cadastre	1882	533d
407cr834	crM		0	ch de voiron à la courbassière sur cadastre 1819 / cr sur cadastre	1819	34
407cr835	crM	croix	0	ch de la croix sur cadastre / PDIPR	1882	35
407cr836	crM		0	ch de la lentillière sur cadastre	0	36
407cr837	crA		0	ch des barlets sur cadastre 1819 / ch d'exploitation sur cadastre	1882	37
407cr838	crA		0	ancien tracé de la route sur le cadastre 1819	1819	38

cr st julien

407cr839	crA		0	ancien tracé de la route sur le cadastre 1819	1819	39
407cr840	crRV		0		1819	40
407cr841	crM		0	cv 2 en 1882 / ch du vart sur cadastre	1882	41
407cr842	crM		0		1882	42
407cr844	crRV		0		0	44
407cr845	crA		0		1882	45
407cr846	crA		0		1882	46
407cr847	crM	sambuis	0		1882	47
407cr848	crM		0	PDIPR / décalage IGN cadastre	1819	48
407cr849	crM		0	PDIPR / décalage IGN cadastre	1819	49
407cr850	crA		0		1882	50
407cr851	crRV		0	chemin visible sur vue aérienne 1970 , parcelle C 225 ?	0	51
407cr852	crA		0		1819	52
407cr853	crA		0		1882	53
407cr854	crA	jallas	0	ancien tracé du chemin vicinal de jallas (tableau de 1865) voir cadastre 1819	1819	54
407cr854	crDP	jallas	0	ancien tracé du chemin vicinal de jallas (tableau de 1865) voir cadastre 1819	1819	54
407cr854	crM	jallas	0	anc cv 4 du jallas en 1882 / une partie aliénée avec remplacement ?	1882	54
407cr855	crRV		0	chemin de la cascade sur cadastre (pointillés)	0	55
407cr856	crRV		0	grande draie sur cadastre (pointillés)	0	56
407cr857	crRV		0	draie de pousse cul sur cadastre (pointillés)	0	57
407cr858	crRV		0	draie de pont sur cadastre (pointillés)	0	58
407cr859	crRV		0	draie de colomb à goulux sur cadastre (pointillés)	0	59
407cr860	crRV		0	chemin du petit tirou ou ancien ch de pommiers sur cadastre (en pointillé)	0	60
407cr861	crDP		0		0	61
407cr864	crDP		0		0	64
407cr865	crRV		0	aliéné en nov 2015 et dec 2016 mais communal pour riverains ? pas sur anciens plans	0	65
407cr866	crD		0		1819	66
407cr866b	crD		0		1819	66b
407vv001	VV?		0		1996	vv1?
407vv003	VV?		0		0	vv2
407vv003	VV?		0		0	vv3

vc st Julien

		longueur SIG
vc	voie communale (sur plan)	8421
vc?	voie communale ? (pas sur plan)	
vcP	voie communale Privée sur cadastre	89
vcV	voie communale à Valider	427
vcD	voie communale Déviée	97
vcA	voie communale Ancienne et disparue	48
vz	voie CAPV dans ZA	
vp	voie privée nommée sur plan des rues	
		9082

XXXcr001: code insee commune + type de voie (vc ou cr) + numero officiel (ou du projet)

XXXcr501: idem + idem + ancien numero

XXXcr801: idem + idem + numéro aléatoire (à partir du dernier officiel)

NOM_BDT	NUM	TYPE	NOM	9100	9100 sur tableau 1996	DATE_PLAN	ETIQ
				LG_ANN	REMARQ		
CHE DU TRACOU	407vc001	vc	tracou	0	cr 24 du tracou en 1842 / rajout de 1985	1996	001
IMP DES CARRIERS	407vc001	vc	carriers	0	rajout de 1985	1996	001
LE TOUR DU PLAN	407vc001	vc	tour du plan	3100	cv 5 en 1865 et 1882	1996	001
	407vc001	vcA		0	partie déclassée dans tableau 1996 ?	1996	001
ALL DU JARDINET	407vc002	vcV		0	tracé modifié après 1996	0	002
CHE DU BOURG	407vc002	vc		0		1996	002
PL DES CHARMINELLES	407vc002	vcV		0	tracé modifié après 1996	0	002
PL DES CHARMINELLES	407vc002	vc		0		1996	002
RTE DU SAQUET	407vc002	vcV		0	tracé modifié après 1996	0	002
RTE DU SAQUET	407vc002	vc		730	cv 2 en 1865 et 1882	1996	002
CHE DE LA COLOMBIERE	407vc003	vc	colombière	0	ajout de 1985	1996	003
CHE DE LA COLOMBIERE	407vc003	vcP	colombière	0	ajout de 1985 / toujours propriété privée !	1996	003
RTE DU PELLET (SAINT-JULIEN-DE-RAZ)	407vc003	vc	pellet	1960	cr 30 du burdin en 1842 1180 cv 3 en 1865 et 1882	1996	003
RTE DES PERRIERES	407vc004	vc	perrières	890		1996	004
RTE DE COURBASSIERE	407vc005	vc	courbassière	780		1996	005
RTE DU BARLET	407vc006	vc	barlet	480		1996	006
RTE DE LA REVOLLIERE	407vc007	vc	revollière	410		1996	007
CHE DES RATIAUDS	407vc008	vc	ratauds	220		1996	008
CHE DU SABOT	407vc009	vc	cimetière	150	changement de nom	1996	009

vc st Julien

CHE DE LA FORGE	407vc010	vcV	70	nouveau tracé à mettre à jour !	1996	010
	407vc010a	vcD	0	ancien tracé du plan de 1996 / aliéné	1996	010a
	407vc010b	vcD	0	ancien tracé du plan de 1996 / aliéné	1996	010b
	407vc011	vc	150	jalas	1996	011
CHE DES FORESTIERS	407vc012	vc	160	martinet suzet ?	1996	012
MTE DES SAPINS	407vc813	vcV	0		0	13
	407vc814	vcV	0	à passer en VC	1819	14

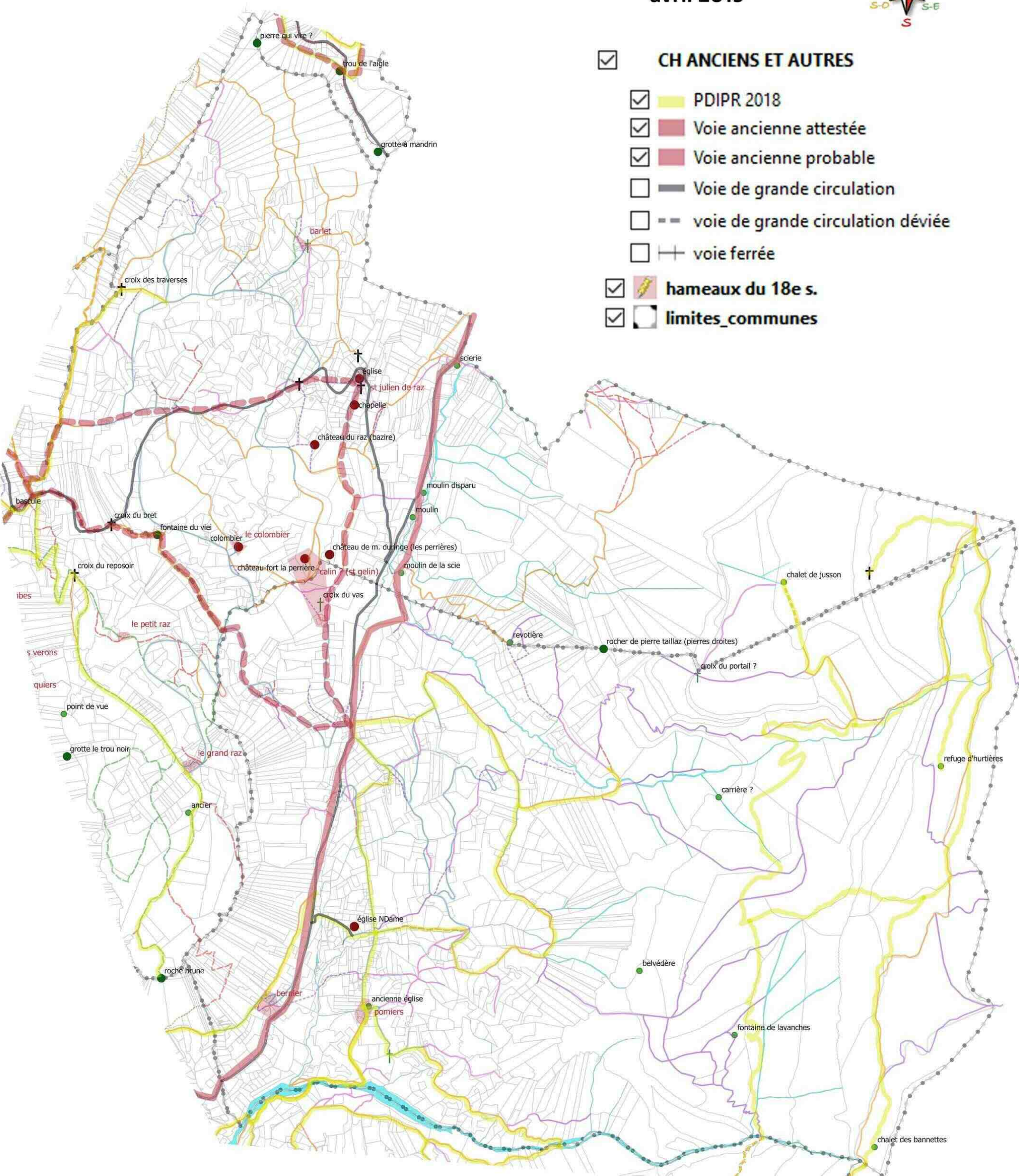
La Sure en Chartreuse

carte provisoire d'analyse historique

Coordonnet
Corinne Bourrillon
avril 2019



- CH ANCIENS ET AUTRES**
- PDIPR 2018
 - Voie ancienne attestée
 - Voie ancienne probable
 - Voie de grande circulation
 - voie de grande circulation déviée
 - voie ferrée
 - hameaux du 18e s.
 - limites_communes



- SITES**
- patrimoine naturel
 - patrimoine historique
 - patrimoine hist. classé
 - point intéressant
 - croix
 - croix disparue

Documents déjà en possession

cadastre napoléonien de 1825

carte d'état-major de 1927

10 000 lieux en pays voironnais, tome 1, carte p. 192-195

Fantoir 2018

Rencontre en mairie le 16/11/18 avec Marielle Métral (services techniques)

L'adjoint rérérent PDIPR est JP Renevier

Documents collectés :

chemins vicinaux 1859 (plan partiel)AD38

chemins vicinaux 1866 tableau et **plan avec CR** (AD38)

voies communales plan de 2003 et tableau de 1999

chemins ruraux 2003 plan et tableau avec enquête publique

plan de la commune 2003

plan de la commune 2011

PDF

PDF

La commune semblait à jour pour ses plans, mais :

- Voies communales : la saisie SIG a mis à jour des anomalies (voies communales privées, problème de tracés...) et avoir un tableau de la même date que le plan serait préférable car les noms des voies ne correspondent pas toujours.

Une mise à jour du tableau est nécessaire.

- Chemins ruraux : bien que récent par rapport aux autres communes, le classement des chemins ruraux mérite d'être revu car seulement la moitié des chemins ruraux ont été repris en 2003. Les autres doivent être intégrés ou aliénés, **car leur absence du plan ne vaut pas désaffectation. Il faut une aliénation avec enquête publique pour qu'ils sortent du domaine privé de la commune.**

Sans le tableau de 1840, il est difficile de retrouver les noms des chemins.

L'AFR avait des chemins qui sont revenus à la commune : à classer en chemin rural.

- Le plan de ville de 2011 comporte des erreurs à rectifier à la prochaine édition. En profiter pour y faire apparaître les chemins ruraux.

RDV du 13/12/19 avec M. Renevier et Bruno Barre

L'absence de plan entre 1866 pose problème pour suivre l'hiostorique des voies et des chemins.

Il est conseillé de retrouver le plan de 1959 ou 1960

Une délibération pour les voies de 1999 a été fournie, mais sans plan, d'où l'impossibilité de vérifier les rajouts par rapport à 1999. Plan à retrouver.

Le plan de 2003 n'a pas de tableau correspondant pour les voies communales et il faudrait vérifier sur la délibération de 2003 si un tableau des voies communales a été approuvé. Si non, le seul plan ne suffit pas.

Il est préconisé de lancer une mise à jour des voies et des chemins pour lever tous les problèmes de voies communales privées (classées mais non achetées par la commune, les chemins ruraux oubliés et ceux de l'ancienne AFR à intégrer, les chemins accaparés par des riverains et à régulariser...

La fiche étapes et délais pour la mise à jour est jointe au rapport.

Tullins

carte provisoire de relevé des chemins ruraux et voies communales



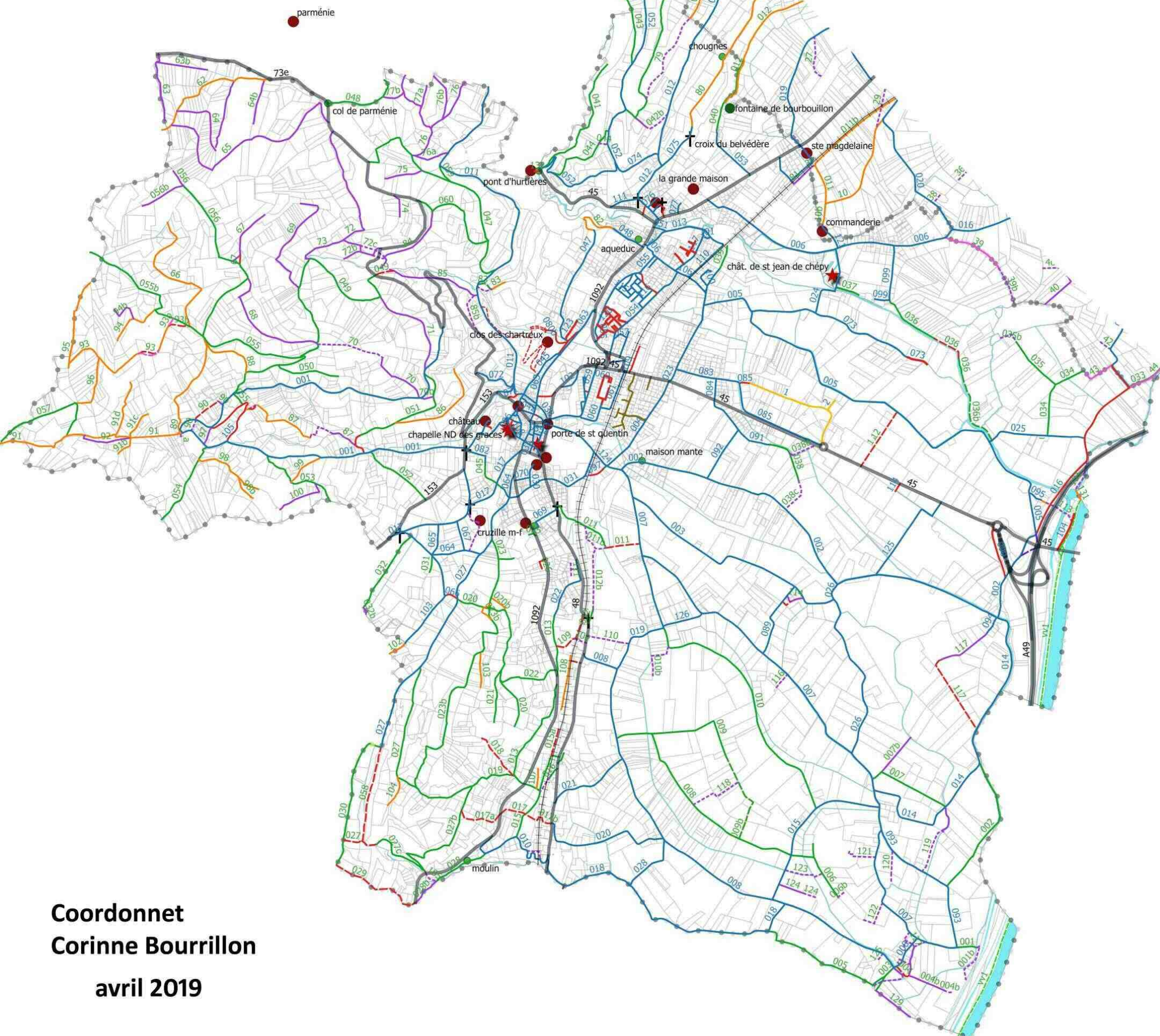
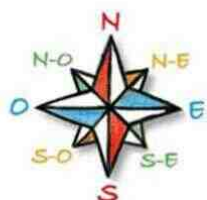
CR-plan

- chemin rural Recensé (après 2000)
- chemin rural Relevé à Vérifier (statut ou terrain)
- chemin rural à Valider
- chemin rural à Mettre à jour (plan entre 1980 et 2000)
- chemin rural à Mettre à jour Disparu (sur terrain)
- chemin rural Ancien (dernier plan d'avant 1980)
- chemin rural Ancien Disparu (sur terrain)
- chemin rural Délaissé (disparu du dernier plan mais sur cadastre)
- Chemin rural Désaffecté et Privé sur cadastre
- voie verte
- à classer en Voie Verte ?
- sentier non cadastré sur Plan de rues



VC-plan

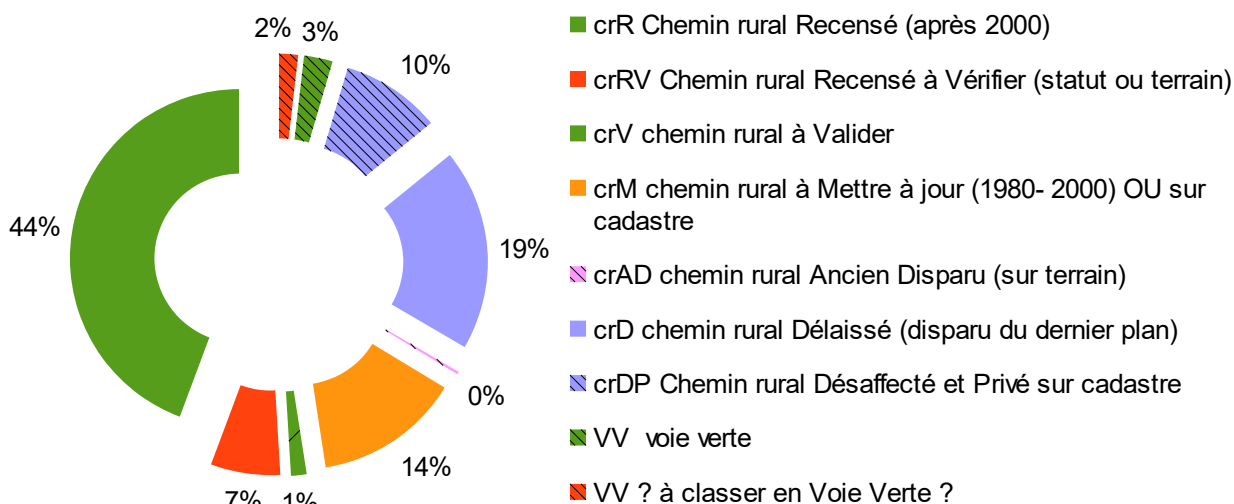
- voie communale (sur dernier plan)
- voie communale à vérifier
- voie communale à Valider
- voie communale Déviée
- voie communale Ancienne et disparue
- voie CAPV dans ZA
- voie Privée nommée sur plan des rues



Coordonnet
Corinne Bourrillon
avril 2019

cr tullins

		longueur SIG	
crR	Chemin rural Recensé (après 2000)	38194	potentiel
crRV	Chemin rural Recensé à Vérifier (statut ou terrain)	5724	
crV	chemin rural à Valider	1280	
crM	chemin rural à Mettre à jour (1980- 2000) OU sur cadastre	11988	
crMD	chemin rural à Mettre à jour Disparu (sur le terrain)		
crA	chemin rural Ancien (dernier plan d'avant 1980)		
crAD	chemin rural Ancien Disparu (sur terrain)	208	
crD	chemin rural Délaissé (disparu du dernier plan)	16640	
crDP	Chemin rural Désaffecté et Privé sur cadastre	8236	
VV	voie verte	2369	
VV ?	à classer en Voie Verte ?	1568	
sp	sentier non cadastré sur plan de rues		hors plan
		86207	



XXXcr001: code insee commune + type de voie (vc ou cr) + numero officiel (ou du projet)

XXXcr501: idem + idem + ancien numero

XXXcr801: idem + idem + numéro aléatoire (à partir du dernier officiel)

41395 41 395 sur tableau 2003

NUM	TYPE	NOM	LG ANN	REMARQ	DATE PLAN	ETIQ
517cr001	crR		150		2203	001
517cr001b	crDP		0		1825	001b
517cr002	crR	vorzes	980	ch des verts au port sur cadastre 1825 / cr des vorzes sur cadastre	2003	002
517cr003	crR		205		2003	003
517cr004	crD		0	tracé du cr 4 sur cadastre 1825	1825	004
517cr004	crRV		100	tracé erroné, sur parcelle privée	2003	004
517cr004b	crD		0		1825	004b
517cr004b	crDP		0		1825	004b
517cr005	crR		930	état à vérifier au milieu	2003	005
517cr006	crR		280		2003	006

cr tullins

517cr006b	crDP		0		1825	006b
517cr007	crR	mas	560	cr des mas sur cadastre	2003	007
517cr007b	crD		0	sur plan 1866	1866	007b
517cr008	crR		1695		2003	008
517cr009	crR		660		2003	009
517cr009b	crV		0	ch de l'AFR à intégrer	0	009b
517cr010	crR	parisette	1765		2003	010
517cr010b	crDP		0		1866	010b
517cr011	crR		690		2003	011
517cr011	crRV		0	goudronnée : à passer en voie communale	2003	011
517cr011b	crDP		0	ancien tracé sur cadastre 1825 et plan 1866	1866	011b
517cr012	crR		80		2003	012
517cr012b	crDP		0		1866	012b
517cr013	crR		1290	ch de traperaux sur cadastre 1825 / ch de tizin aux routes sur cadastre	2003	013
517cr014	crRV		65	construction depuis 2003 avec goudron sur le chemin	2003	014
517cr015	crR		650		2003	015
517cr015a	crRV		0	pas retenu par commissaire enqueteur mais chemin rural sur cadastre. Sans aliénation, il reste CR	2003	015a
517cr016	crR		90	sur plan 1866 / cr sur cadastre	0	016
517cr016b	crDP		0		1866	016b
517cr017	crRV		710	état à vérifier ?	2003	017
517cr017a	crRV		0	clos par un portail en 2003 ?	2003	017a
517cr017b	crRV		0	fosse septique sur chemin en 2003 ?	2003	017
517cr018	crRV		330	fermé en 2003 ?	2003	018
517cr019	crR		320		2003	019
517cr020	crR	pique	1180	ch de la pique sur cadastre 1825 / cr de la pique à la troussatière sur cadastre	2003	020
517cr020b	crM	pique	0	ch de la pique sur cadastre 1825 / cr de la pique à la troussatière sur cadastre / oublié sur plan 2003	0	020b
517cr021	crR		360		2003	021
517cr022	crR		405		2003	022
517cr023	crR		2045	PDIPR / cr de pinet à la roche sur cadastre	2003	023
517cr023b	crM		0	cr de carcavel à la roche sur cadastre / oublié sur plan 2003	0	023b
517cr023b	crR		0	cr de carcavel à la roche sur cadastre	2003	023b
517cr023c	crM		0	cr de pinet à la roche sur cadastre / oublié sur plan 2003	0	023c
517cr024	crR		100		2003	024
517cr025	crR		50		2003	025
517cr026	crRV		65	un CR ne peut pas être entre deux parcelles privées ! rien sur les anciens plans	2003	026
517cr026a	crRV		0	en pointillé sur la cadastre, pour l'accès au CR ? rien sur les anciens plans	0	026a
517cr027	crR		2870	PDIPR	2003	027
517cr027	crRV		0	cr de malatras à morette sur cadastre ET parcelles privées, AFR ? / PDIPR	2003	027

cr tullins

517cr027b	crR		0	cr des plantées sur cadastre 1825 / cr de malatras la clarette sur cadastre / PDIPR	2003	027b
517cr027c	crR		0	cr de malatras à morette sur cadastre / PDIPR	2003	027c
517cr028	crR		380	en mauvais état en 2003	2003	028
517cr028b	crD		0		1825	028b
517cr029	crRV		640	ch de morette sur cadastre 1858 / en partie disparu en 2003	2003	029
517cr030	crR		960	PDIPR	2003	030
517cr031	crR		105		2003	031
517cr032	crR		580	mène au biol sur morette	2003	032
517cr032b	crD		0		1825	032b
517cr033	crR		175		2003	033
517cr034	crR		560		2003	034
517cr035	crR		390		2003	035
517cr035b	crDP		0	oublié sur plan 2003	0	035b
517cr036	crR		730		2003	036
517cr036	crRV		0	suppression du chemin suite EP ?	2003	036
517cr036b	crV		0	chemin de l'AFR ?	2003	036b
517cr037	crR		160		2003	037
517cr038	crR	plan gabriot !	365	cr du plan gabriot sur cadastre, du nom du propriétaire de la maison en 1825	2003	038
517cr038b	crD		0		0	038b
517cr038b	crDP		0		1866	038b
517cr038c	crDP		0		1866	038c
517cr039	crR	Rousse ?	165	cr la rousse mentionné sur tableau 1999 à vc 96	2003	039
517cr040	crR		530	ch des bains sur cadastre / PDIPR	2003	040
517cr041	crR		900		2003	041
517cr042	crR	bourretière	1685	ch des bourrières sur cadastre 1825 / ch de bourretière sur cadastre	2003	042
517cr042b	crD		0		1825	042b
517cr042b	crDP		0		1825	042b
517cr043	crR	bois pina	515	cr de bois pina sur cadastre	2003	043
517cr044	crDP		0		2003	044
517cr044	crR		605		2003	044
517cr045	crR	chabons	220		2003	045
517cr046	crRV		70	à passer en voie verte vu la largeur ?	2003	046
517cr047	crR	mallennes	1675	cr des mallennes sur cadastre / PDIPR	2003	047
517cr048	crR		530		2003	048
517cr049	crR	ramais	1715	cr des ramais sur cadastre	2003	049
517cr049	crRV		0	état à vérifier	2003	049
517cr050	crR	chautain	415	ch dit de chauten sur cadastre 1825, cr de chautain sur cadastre	2003	050
517cr051	crR	méarie	825	cr de la méarie (ou de simèle) sur cadastre	2003	051
517cr052	crR	plan ?	495	cr de la méarie sur cadastre	2003	052
517cr053	crR	sambut	595	cr de sambut sur cadastre / PDIPR	2003	053
517cr054	crR		605	ch de tullins à la forteresse sur cadastre / PDIPR	2003	054
517cr055	crR		2430	cr de st paul d'izeau à l'eslinard sur cadastre / PDIPR	2003	055
517cr055b	crR		0	cr de l'eslinard sur cadastre	2003	055b
517cr056	crD		0	sur cadastre 1825 ch d'izeau à tullins et plan 1866	1866	056

cr tullins

517cr056	crR	malsonnat	1330	sur cadastre 1825 ch d'izeau à tullins et plan 1866 / cr de malsonnat sur cadastre	2003	056
517cr056b	crD		0	sur cadastre 1825 et plan 1866	1866	056b
517cr057	crR	sautés	835	ch des sautes ? sur cadastre 1825 / cr des sautés sur cadastre / PDIPR	2003	057
517cr058	crRV		665	le tracé du plan 2003 est erroné (traverse l'étang !) parcelle privée ?	2003	058
517cr059	crR		130		2003	059
517cr060	crR	genevey	710	chemin vicinal sur plan 1866 / ch de genevey sur cadastre	2003	060
517cr061	crR		80		2003	061
517cr862	crM	fayard	0	ch de st paul à beaucroissant sur cadastre 1825 et plan 1866 / ch d'exploitation du fayard sur cadastre	1866	62
517cr863	crD		0	sur xcadastre 1825	1825	63
517cr863b	crD		0	ch de desserte sur cadastre 1825	0	63b
517cr864	crD		0	ch de desserte sur cadastre 1825	1825	64
517cr864b	crD		0		1825	64b
517cr865	crD	beaucroissant	0	sur cadastre 1825 et plan 1866	1866	65
517cr866	crM		0	sur plan 1866 / ch d'exploitaion du goulet sur cadastre	1866	66
517cr867	crD		0	PDIPR	1825	67
517cr867	crRV		0	modification de tracé non cadastrée ?	0	67
517cr868	crD		0	sur cadastre 1825 ch d'izeau à tullins et plan 1866	1866	68
517cr869	crD		0		1825	69
517cr870	crD		0	sur plan 1866	1866	70
517cr870	crDP		0		1866	70
517cr870b	crD		0	sur plan 1866	1866	70b
517cr871	crD		0	sur plan 1866	1866	71
517cr872	crD		0	sur plan 1866	1866	72
517cr872a	crDP		0		1866	72a
517cr872b	crD		0		1825	72b
517cr872c	crDP		0		1825	72c
517cr873	crD		0	sur plan 1866	1866	73
517cr874	crD		0		1825	74
517cr875	crD		0		1825	75
517cr876	crD		0	sur cadastre 1825 et plan 1866	1866	76
517cr876	crD		0	sur cadastre 1825 et plan 1866	1866	76
517cr876a	crD		0	sur cadastre 1825 et plan 1866	1866	76a
517cr876b	crD		0	sur cadastre 1825 et plan 1866	1866	76b
517cr877	crD		0	sur cadastre 1825 et plan 1866	1866	77
517cr877a	crD		0	sur cadastre 1825 et plan 1866	1866	77a
517cr877b	crD		0	sur cadastre 1825 et plan 1866	1866	77b
517cr878	crD		0	sur plan	1866	78
517cr879	crDP		0		0	79
517cr880	crM	chougnés	0	ch de tullins à rives sur cadastre 1825 / cr sur plan 1866 / ch d'exploitation de chougnés sur cadastre	1866	80
517cr881	crD		0	déviation du cr pour la voie ferrée ?	0	81
517cr882	crM	boulun	0	cr sur cadastre ! oublié sur plan 2003	0	82
517cr883	crDP		0	aliéné	1866	83
517cr883	crM			cr sur cadastre	1866	83
517cr883	crV		0	chemin de remplacement à celui aliéné dessous	0	83

cr tullins

517cr884	crD		0		1866	84
517cr885	crD		0		1825	85
517cr885b	crDP		0	ancien chemin vicinal	1866	85b
517cr886	crM	simèle	0	ch d'exploitation de simèle sur cadastre	0	86
517cr887	crD	molaret ?	0		1825	87
517cr887	crM	molaret	0	chemin dit de molaret sur cadastre 1825 / ch d'exploitation du molaret sur cadastre	0	87
517cr887	crRV	molaret	0	chemin de remplacement ?	0	87
517cr887b	crDP	molaret	0	chemin dit de molaret sur cadastre 1825	0	87b
517cr888	crM	cote bert	0	ch de l'élinard à st paul sur cadastre 1825 / sur plan 1866 / ch de cote bert sur cadastre	1866	88
517cr889	crM	goulet	0	ch dit du goulet sur cadastre 1825 / idem cadastre	1866	89
517cr890	crD		0		1825	90
517cr890	crDP		0		1825	90
517cr890	crRV		0		1825	90
517cr891	crM		0	ch de la forteresse à l'élinard sur cadastre 1825, sur plan 1866, ancien chemin de la forteresse... sur cadastre / PDIPR	1866	91
517cr891a	crD		0		1825	91a
517cr891b	crM		0	ch de gaberoud sur cadastre	0	91b
517cr891c	crM	blaches	0	ch des blaches sur cadastre	0	91c
517cr891d	crM	esparset	0	ch de l'esparset sur cadastre 1825 / ch d'exploitation de l'esparset sur cadastre	1825	91d
517cr892	crD		0		1825	92
517cr893	crAD		0	ch d'exploitation du majounier sur cadastre	1866	93
517cr893	crM		0	ch d'exploitation de la grande raie sur cadastre	1866	93
517cr893	crRV		0	modification de tracé non cadastrée ?	0	93
517cr893b	crAD		0	ch d'exploitation du majounier sur cadastre	1866	93b
517cr893b	crRV		0	modification de tracé non cadastrée ?	0	93b
517cr894	crM		0	sur cadastre 1825 / ch d'exploitation de combe chorier sur cadastre	1825	94
517cr894b	crD		0	ch de combe chorier sur cadastre 1825	0	94b
517cr895	crM		0	ch de la grand taillis sur cadastre 1825 / ch d'exploitation du grand taillis sur cadastre	0	95
517cr896	crM		0	ch du bois graulet sur cadastre 1825 ch d'exploitation des biesses sur cadastre	1866	96
517cr897	crD		0		1866	97
517cr898	crM	antes	0	ch des antes sur cadastre	0	98
517cr898b	crM	antes	0	ch des antes sur cadastre	0	98b
517cr899	crM	envers	0	ch d'exploitation des envers	0	99
517cr900	crD		0		1825	100
517cr901	crDP	pinet	0		1866	101
517cr902	crM		0	cr sur cadastre	0	102
517cr903	crM		0	cr sur cadastre	0	103
517cr904	crM		0	cr sur cadastre / pas sur plan 2003	0	104

cr tullins

517cr905	crDP	0		1825	105
517cr906	crDP	0		1825	106
517cr907	crM	0	sur cadastre 1825 / cr sur cadastre / oublié sur plan 2003	0	107
517cr908	crM	0	cr sur cadastre / chemin créé après voie fermée pour l'accès aux terrains ?	0	108
517cr909	crDP	0		1825	109
517cr909	crRV	0	cr sur cadastre mais privatisé / à régulariser	0	109
517cr910	crDP	0		1866	110
517cr911	crDP	0		1825	111
517cr912	crRV	0	parcelle 107 sur fond cadastral 2003, plus de numéro sur cadastre actuel	0	112
517cr913	crDP	0	port	1825	113
517cr913	crM	0	port	1825	113
517cr914	crD	0	chemin du port sur cadastre	1825	113
517cr914	crD	0	chemin rural oublié sur plan 2003	1866	114
517cr915	crRV	0	chemin rural fermé par riverains / à régulariser	1866	115
517cr916	crDP	0		1825	116
517cr917	crD	0	sur cadastre 1825 / ch d'exploitation des massons sur cadastre !	0	117
517cr917	crRV	0	ch AFR ?	0	117
517cr918	crDP	0		1825	118
517cr919	crDP	0	ch de tullins sur cadastre 1825 , sur plan 1866	1866	119
517cr920	crDP	0		1825	120
517cr921	crDP	0		1825	121
517cr922	crDP	0		1825	122
517cr923	crDP	0		1825	123
517cr924	crD	0		1825	124
517cr924	crDP	0		1825	124
517cr925	crDP	0		1825	125
517cr926	crD	0		1866	126
517cr926	crDP	0		1825	126
517cr926b	crDP	0		1825	126b
517cr927	crDP	0		1825	127
517cr928	crDP	0		1825	128
517cr929	crD	0		1825	129
517cr930	crDP	0		1866	130
517cr931	crDP	0	vc 16 du pont de st quentin à vourey sur cadastre	0	131
517cr931	crM	0	vc 16 du pont de st quentin à vourey sur cadastre	0	131
517cr932	crRV	0	ancien tracé route / plan 2003 avec cet ancien tracé pour la RD 45	0	132
517vv801	VV	0		0	vv1
517vv802	VV?	0	créer une voie verte ?	0	vv2

vc tullins

		longueur SIG	
vc	voie communale (sur plan)	70619	
vc?	voie communale ? (pas sur plan)	4284	
vcP	voie communale Privée sur cadastre	2206	
vcV	voie communale à Valider		
vcD	voie communale Déviée		
vcA	voie communale Ancienne et disparue	207	
vz	voie CAPV dans ZA	915	hors plan
vp	voie privée nommée sur plan des rues	908	hors plan
		79139	

XXXcr001: code insee commune + type de voie (vc ou cr) + numero officiel (ou du projet)

XXXcr501: idem + idem + ancien numero

XXXcr801: idem + idem + numéro aléatoire (à partir du dernier officiel)

75208 75 198 sur tableau 1999

NOM_BDT	NUM	TYPE	NOM	LG_ANN	REMARQ	DATE_PLAN	ETIQ
CHE DE L'ESLINARD	517vc001	vc	eslinard	4335		2003	001
CHE DE LA MEARIE	517vc001	vc	eslinard	0	cr de la méarie sur cadastre	2003	001
CHE DES GRANDS CHAMPS	517vc002	vc	grands champs	3540		2003	002
CHE DE PONT GROS	517vc003	vc	pont du gros	1810		2003	003
R DE LA CHEVALERIE	517vc004	vc	chevalerie	700		2003	004
CHE DE LA PLAINE DE FURES	517vc005	vc	plaine de fure	3260		2003	005
CHE DE SAINT-JEAN-DE-CHEPY	517vc006	vc	saint jean de chépy	1700		2003	006
CHE DE LA PLAINE DE TULLINS	517vc007	vc	plaine de tullins	3770		2003	007
CHE DU VERT	517vc008	vc	vert	3470		2003	008
CHE DES ALLARDS	517vc009	vc	?	110	pas de nom sur tableau 1999	2003	009
CHE DE MALATRAS	517vc010	vc	malatras	800	pas de nom sur tableau 1999	2003	010
RTE DES ARRONDS	517vc011	vc	arronds	3000		2003	011
CHE DE CRIEL	517vc012	vc	criel	1270		2003	012
R HECTOR BERLIOZ	517vc013	vc	berlioz herctor	580		2003	013
CHE DU MANGUELY	517vc014	vc	manguely	2140		2003	014
CHE DES MOUILLES	517vc015	vc	mouilles	1110		2003	015

vc tullins

	517vc016	vc?	??	1400	pas de nom ?	2003	016
MTE PINET	517vc017	vc	pinet	1110		2003	017
	517vc018	vc	verdemont	1980		2003	018
CHE DE LA PARISSETTE	517vc019	vc	parisette	950		2003	019
CHE DE PRE BOREL	517vc020	vc	pré borel	900		2003	020
CHE DU BURILLON	517vc021	vc	burillon	560		2003	021
CHE DU MOULX	517vc022	vc	moulx	350		2003	022
CHE DU SALAMOT	517vc023	vc	salamot	780		2003	023
CHE DU DOMAINE	517vc024	vc	domaine	950		2003	024
CHE DU MENYAT	517vc025	vc	menyat	660		2003	025
CHE DU CHENAVET	517vc026	vc	chenavet	1250		2003	026
CHE DES ETANGS	517vc027	vc	étangs	1520		2003	027
CHE DU CAROZ	517vc028	vc	caroz	400		2003	028
R DE LA PAIX	517vc029	vc	paix	210		2003	029
R DES JARDINS	517vc030	vc	jardins	120		2003	030
R ROBERT DUBARLE	517vc031	vc	robert dubarle	450		2003	031
R BAYARD	517vc032	vc	bayard	95	revoir longueur ?	2003	032
R VICTOR HUGO	517vc033	vc	victor hugo	145		2003	033
R JULES CAZENEUVE	517vc034	vc	jules cazeneuve	135	rue du dauphiné sur tableau 1999	2003	034
R PASTEUR	517vc035	vc	pasteur	30		2003	035
R PASTEUR	517vc035a	vc	pasteur	45		2003	035a
	517vc036	vc	porte de st quentin	80		2003	036
R DOCTEUR MASSON	517vc037	vc	docteur masson	65		2003	037
R MAURICE PORTE	517vc038	vc	maurice porte	130		2003	038
	517vc039	vc	halles	240		2003	039
R GEORGES CLEMENCEAU	517vc040	vc	georges clémenceau	70		2003	040
R DES PIERRES	517vc041	vc	pierres	75		2003	041
R PINA	517vc042	vc	pina	80		2003	042
R NICOLAS CHORIER	517vc043	vc	nicolas chorier	115		2003	043
R DE PARMENIE	517vc044	vc	parménie	205		2003	044
R LAURE LE TELLIER	517vc045	vc	laure le tellier	440	erreur sur nom BDT	2003	045
R LAURE LE TELLIER	517vc045	vc?		0	pas sur plan 2003	0	045?
MTE DU CHATEAU	517vc046	vc	chateau	380		2003	046

vc tullins

CHE DE BOULUN	517vc047	vc	boulun	850		2003	047
R DES BATTOIRS	517vc048	vc	battoirs	230		2003	048
R DOCTEUR ALPHONSE BARRAL	517vc049	vc	alphonse barral	190		2003	049
R DE L'EGLISE	517vc050	vc		60		2003	050
R DE GRESIVAUDAN	517vc051	vc	grésivaudan	60		2003	051
CHE DE BOURRETIERE	517vc052	vc	bourrtière	2300		2003	052
CHE DES BAINS	517vc053	vc	bains	300		2003	053
CHE DE LA CRESSONNIERE	517vc054	vc	cressonnière	700		2003	054
CHE DE LA CRESSONNIERE	517vc054	vc	cressonnière	0	tracé pointillé sur cadastre	2003	054
CHE DE LA CRESSONNIERE	517vc054	vc?	cressonnière	0	rue du 19 mars 1952 sur cadastre !	2003	054
R DU 8 MAI 1945	517vc055	vc	8 mai 1945	0	tracé pointillé sur cadastre	2003	055
R DU 8 MAI 1945	517vc055	vc	8 mai 1945	735		2003	055
IMP ANGLES D'AURIAC	517vc056	vc	anglès d'auriac	85		2003	056
R PIERRE ET MARIE CURIE	517vc057	vc	pierre et marie curie	280		2003	057
R PIERRE ET MARIE CURIE	517vc057a	vc	pierre et marie curie (imp	40		2003	057a
R DU GENERAL DE GAULLE	517vc058	vc	général de gaulle	350		2003	058
AV DE LA CONTAMINE	517vc059	vc	contamine	530		2003	059
AV DE LA CONTAMINE	517vc060	vc	village	635	erreur nom BDT	2003	060
R DU VILLAGE	517vc060	vcP	village	0	parcelle privée	2003	060
	517vc060	vc?		0	pas sur plan 2003 mais sur plan rue	0	060?
R DU CATALAN	517vc061	vc	catalan	320		2003	061
PAS DU GENERAL DOUMENC	517vc062	vc?	général doumenc	100	arrivée sur RD1092 erronée sur plan 2003 / rue des écoles sur tableau 1999	2003	062
BD MICHEL PERRET	517vc063	vc	michel perret	750		2003	063
CHE DES ALLARDS	517vc064	vc	allards	1200		2003	064
CHE DU LAVOIR	517vc065	vc	lavoir	200		2003	065
	517vc066	vc?	?	95	sans nom sur tableau 1999	2003	066
	517vc067	vc	beauregard	200		2003	067

vc tullins

CHE DE PONT PINET	517vc068	vc	pont pinet	270		2003	068
ALL DES SOUPIRS	517vc069	vc	soupirs	235		2003	069
R ADOLPHE CHATAIN	517vc070	vc	adolphe chatain	95		2003	070
	517vc071	vc?	?	75	pas de nom sur tableau et pas sur BDT	2003	071
CHE DE LA FELIE	517vc072	vc	félie	300		2003	072
CHE DE LA LARDE	517vc073	vc	larde	800	ch de toignat sur cadastre / vérifier longueur ?	2003	073
CHE DE LA LARDE	517vc073	vcP	larde	0	ch de toignat sur cadastre / vérifier longueur ?	2003	073
CHE DE COTE CHARLES	517vc074	vc	cote charles	375		2003	074
CHE DU BELVEDERE	517vc075	vc	belvédère	385		2003	075
CHE DE LA MERLIERE	517vc076	vc	merlière	80		2003	076
R DU PEUPLE	517vc077	vc	peuple	48		2003	077
CHE DE LA GALISE	517vc078	vc	galise	500		2003	078
R DE L'EGLISE	517vc079	vc?	église ?	95	pas de nom sur tableau 1999	2003	079
	517vc080	vc?	mairie	230	voie non tracée sur cadastre	2003	080
	517vc080b	vc?		0	statut ?	0	080b
AV DE LA CONTAMINE	517vc081	vc	contamine sud	330		2003	081
AV DE LA CONTAMINE	517vc081b	vc?	contamine sud	0	pas sur plan 2003	2003	081b
CHE DE CHABONS	517vc082	vc	chabons	200		2003	082
CHE DU PEILLADOUX	517vc083	vc	peilladoux	450		2003	083
CHE DU CAMPING	517vc084	vc	camping	135		2003	084
CONTRE-ALLEE ZONE INDUSTRIELLE	517vc085	vc	contre allée ZI	800		2003	085
AV DU PEURAS	517vc085	vc?	contre allée ZI	0	communale ou CAPV ?	2003	085
	517vc086	vc?	?	50	rue avec traboule, pas de nom sur le tableau	2003	086
CHE DE NEME	517vc089	vc	nème	520		2003	089
	517vc090	vc?	?	335	pas de nom sur tableau 1999	2003	090
IMP DU SABLON	517vc091	vc	sablon	210	des sablons sur tableau 1999	2003	091
CHE DE GALERNE	517vc092	vc	galerie	640		2003	092
CHE DU CLIER	517vc093	vc		1300		2003	093
CHE DES MASSONS	517vc094	vc	massons	100		2003	094
CHE DU PORT	517vc095	vc	port	130		2003	095
	517vc096	vc	?	180	pas de nom sur tableau	2003	096
R DU PERRIER	517vc097	vc	perrier	120		2003	097
R DU PERRIER	517vc097	vc?	perrier	0	non goudronnée	2003	097

vc tullins

	517vc098	vc?	?	150	pas de nom sur tableau 1999 ni sur plan rues	2003	098
CHE DE L'ETANG DE MAI	517vc099	vc	étang de mai	320		2003	099
LOT LA BOUSSE	517vc100	vc	bousse !	160	erreur de majuscule ! déformation de la Rousse	2003	100
	517vc101	vc	berlioz	50		2003	101
R GEORGES BRASSENS	517vc102	vc	geoges brassens	170		2003	102
CHE DE TROUSSATIERE	517vc103	vc	troussatière	690	ch de montfert sur cadastre 1825 / cr sur cadastre	2003	103
IMP DU CANAL FURE MORGE	517vc104	vcP	canal fur morge	250	erreur de tracé sur plan 2003 et sur tableau 1999 / sur parcelles privées	2003	104
CHE DE L'ESLINARD	517vc105	vc?	eslinard ?	600	pas de nom sur tableau 1999 ni sur plan rues	2003	105
R DE THENEVET	517vc106	vc	thenevet	270	de theneveu sur BDT / du thenevet sur tableau 1999 et plan rues	2003	106
	517vc107	vc?	michel perret ?	200	pas de nom sur tableau ni plan rues	2003	107
R DU COUVENT	517vc108	vc	couvent	200		2003	108
CHE DE NORMANDIE	517vc110	vc	normandie	310		2003	110
R DES BALMES	517vc111	vc	balmes	180		2003	111
R DUBARIE	517vc112	vc?	?	50	rue dubarie sur BDT /place churchillsur tableau 1999	2003	112
R DU 19 MARS 1962	517vc113	vc	19 mars 1962	190		2003	113
	517vc115	vc	horizons 1	900		2003	115
LOT LES HORIZONS 1	517vc115	vc	horizons 1	0	tracé pointillé sur cadastre	2003	115
LOT LES HORIZONS 2	517vc116	vc	horizons 2	160		2003	116
R PAUL VERLAINE	517vc117	vc	paul verlaine	530	le lux sur tableau 1999	2003	117
R RENE CHAR	517vc118	vcP	rené char	220	le lux sur tableau 1999 / voie privée !	2003	118
R JACQUES BREL	517vc118	vcP	jacques brel	0	le lux sur tableau 1999 / voie privée !	2003	118
PL PAUL ELUARD	517vc118	vcP	paul éluard	0	le lux sur tableau 1999 / voie privée !	2003	118
PL LOUIS ARAGON	517vc118	vcP	louis aragon	0	le lux sur tableau 1999 / voie privée !	2003	118
R CHARLES BAUDELAIRE	517vc119	vcP		160	MAPAD sur tableau 1999 , charles baudelaire sur BDT et plan rues / voie privée !	2003	119
RES LA CRESSONNIERE	517vc120	vcP		900	parcelles privées ?	2003	120
	517vc121	vc		75		2003	121
AV DE LA GARE	517vc122	vc	gare	90	coopétive agricole sur tableau 1999 !	2003	122
CHE DU CARRE	517vc123	vcP	boulun (imp	100	voie privée ! ch du carre sur BDT	2003	123
R PIERRE MENDES FRANCE	517vc124	vc	pierre mendès france	480		2003	124
R PIERRE MENDES FRANCE	517vc124	vc	pierre mendès france	0		2003	124

vc tullins

ALL DES CERISIERS	517vc125	vc	cerisiers	710		2003	125
CHE DE GAPARDAUX	517vc126	vc	garpadaux	270		2003	126
IMP DE LA TOUR	517vc127	vc	tour ?	110	imp du château sur tableau 1999 , de la tour sur plan 2001	2003	127
	517vc887	vc?		0	statut ?	0	87
R DU RELAIS	517vc888	vc?		0	place docteur valois sur plan 2003 mais rue du relais sur google maps et BDT	0	88
	517vc909	vc?		0	place de la gare sur google maps	0	109
CHE DE CHANTABOT	517vc914	vc?	chantabot	0	voie ouverte goudronnée	0	114
AV DU PEURAS	517vz801	vz	peuras	0		2000	1
IMP TOLIGNAT	517vz802	vz	tolignat	0		2000	2
R CAMILLE CLAUDEL	517vp80x	vp	camille claudel	0	pas sur plan 2003, sur plan de rues / parcelles privées	2011	
R MARGUERITE YOURCENAR	517vp80x	vp	marguerite yourcenar	0	pas sur plan 2003, sur plan de rues / parcelles privées	2011	
SQ MARIE LAURENCIN	517vp80x	vp	marie laurencin	0	pas sur plan 2003, sur plan de rues / parcelles privées	2011	
SQ SIMONE DE BEAUVOIR	517vp80x	vp	simone de beauvoir	0	pas sur plan 2003, sur plan de rues / parcelles privées	2011	

Tullins

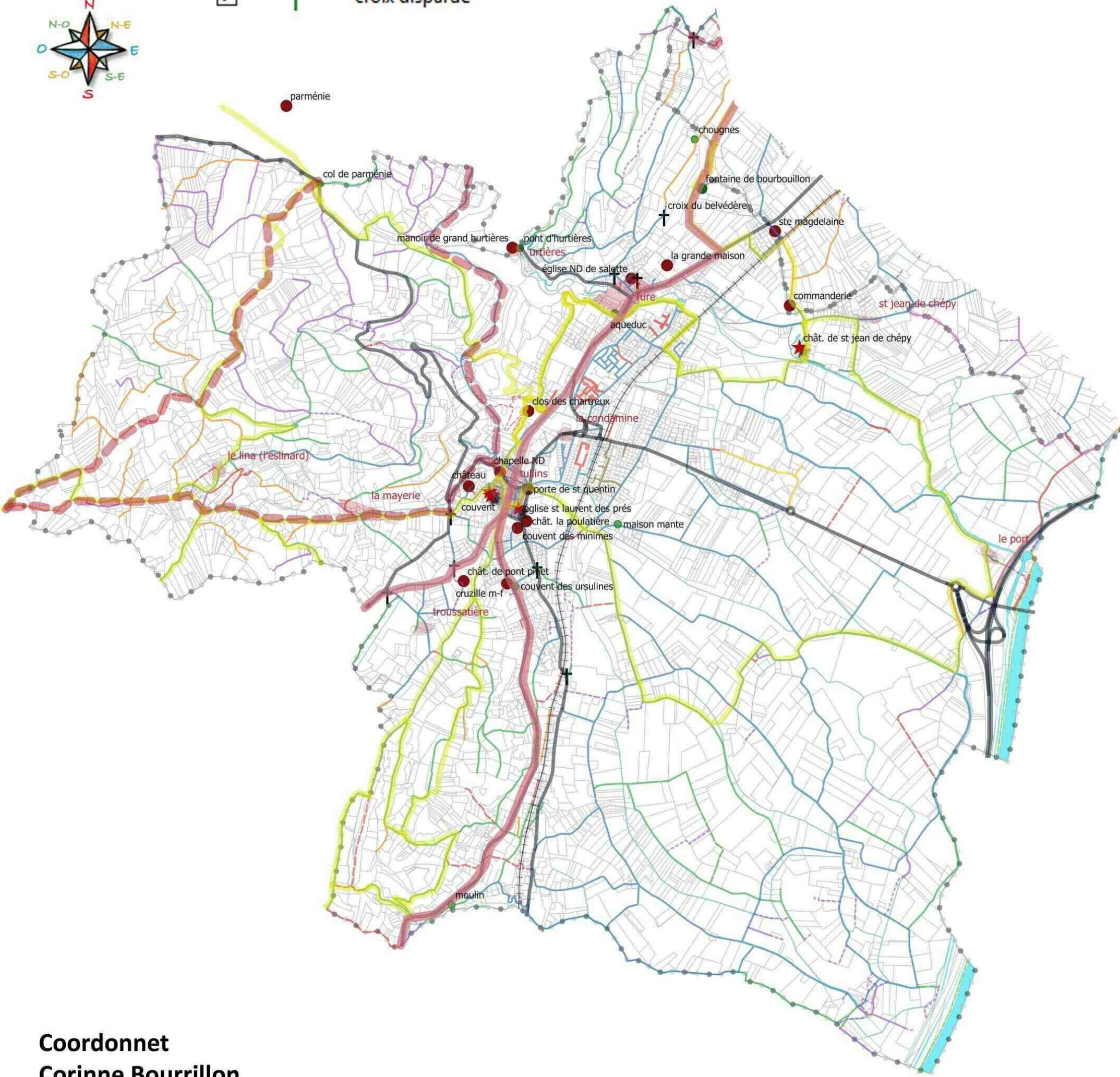
carte provisoire d'analyse historique

☑ CH ANCIENS ET AUTRES

- ☑ PDIPR 2018
- ☑ Voie ancienne attestée
- ☑ Voie ancienne probable
- ☐ Voie de grande circulation
- ☐ - - voie de grande circulation déviée
- ☐ + + voie ferrée
- ☑ hameaux du 18e s.
- ☑ limites_communes

☑ SITES

- ☑ ● patrimoine naturel
- ☑ ● patrimoine historique
- ☑ ★ patrimoine hist. classé
- ☑ ● point intéressant
- ☑ ✝ croix
- ☑ ✝ croix disparue



Documents déjà en possession

cadastre napoléonien de 1818 (commune détachée de St Geoire en 1884)

carte IGN de 1950

10 000 lieux en pays voironnais, tome 1, carte p. 209

Fantoir 2018

Rencontre en mairie le 13/11 avec Jean Molina, adjoint voirie et Denis Mollière , maire
Le référent PDIPR est Jean Molina

Documents collectés :

plan 1876 chemins vicinaux et chemins ruraux de St Geoire (AD 38)

voies communales 1983 avec tableau et plan (tracé des CR)

[PDF](#)

aliénation des CR en 2012

classement voirie communale (sans CR) 2013

[PDF](#)

la commune de Velanne ayant été détachée de St Geoire en Valdaine en 1884, les archives antérieures sont à Saint Geoire, mais seul l'inventaire des chemins vicinaux de 1876 a été retrouvé.

Le classement des chemins ruraux nécessite d'être réalisé car à ce jour, il n'existe pas de tableau et il faut soustraire les 3 portions aliénées en 2012.

RDV du 4 décembre 2019 avec Denis Mollière, Jean Molina, et Bruno Barré

Suite à la création de voies nouvelles et l'enrobage de portions de chemins ruraux, il faut compléter le tableau de classement des voies communales.

La mise à jour des chemins ruraux sera faite en même temps

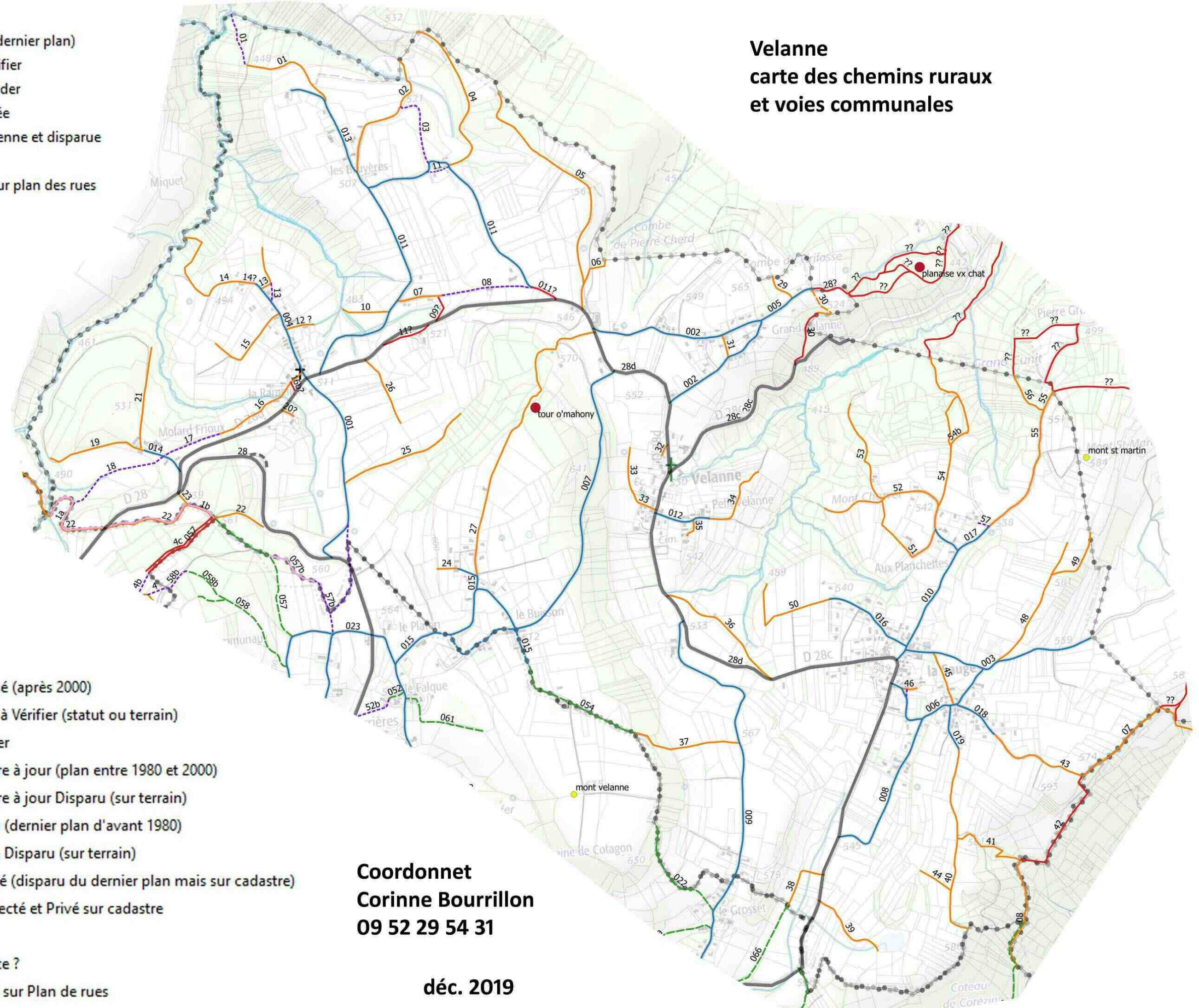
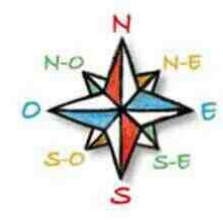
la commune prendra une délibération pour lancer ces mises à jour.



VC-plan

- voie communale (sur dernier plan)
- voie communale à vérifier
- - voie communale à Valider
- - - voie communale Déviée
- - - - voie communale Ancienne et disparue
- voie CAPV dans ZA
- voie Privée nommée sur plan des rues

**Velanne
carte des chemins ruraux
et voies communales**



CR-plan

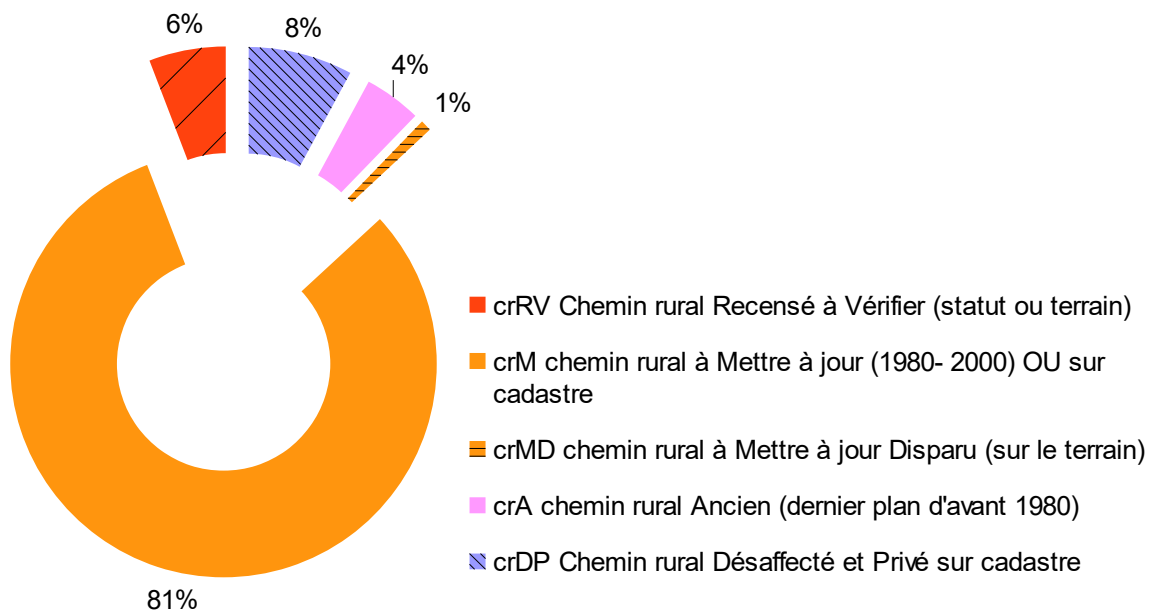
- chemin rural Recensé (après 2000)
- - chemin rural Relevé à Vérifier (statut ou terrain)
- - - chemin rural à Valider
- - - - chemin rural à Mettre à jour (plan entre 1980 et 2000)
- - - - - chemin rural à Mettre à jour Disparu (sur terrain)
- chemin rural Ancien (dernier plan d'avant 1980)
- - - chemin rural Ancien Disparu (sur terrain)
- - - - - chemin rural Délaissé (disparu du dernier plan mais sur cadastre)
- - - - - - - Chemin rural Désaffecté et Privé sur cadastre
- voie verte
- - - - à classer en Voie Verte ?
- - - - - sentier non cadastré sur Plan de rues

**Coordonnet
Corinne Bourrillon
09 52 29 54 31**

déc. 2019

cr-velanne

		LG-SIG	
crR	Chemin rural Recensé (après 2000)		
crRV	Chemin rural Recensé à Vérifier (statut ou terrain)	1207	potentiel
crV	chemin rural à Valider		
crM	chemin rural à Mettre à jour (1980- 2000) OU sur cadastre	16793	
crMD	chemin rural à Mettre à jour Disparu (sur le terrain)	175	
crA	chemin rural Ancien (dernier plan d'avant 1980)	898	
crAD	chemin rural Ancien Disparu (sur terrain)		
crD	chemin rural Délaissé (disparu du dernier plan)		
crDP	Chemin rural Désaffecté et Privé sur cadastre	1637	perdu
VV	voie verte		
VV ?	à classer en Voie Verte ?		
sp	sentier non cadastré sur plan de rues		
		20710	



XXXcr001: code insee commune + type de voie (vc ou cr) + numero officiel (ou du projet)
 XXXcr501: idem + idem + ancien numero
 XXXcr801: idem + idem + numéro aléatoire (à partir du dernier officiel)

NUM	TYPE	NOM	REMARQ	DATE_PLAN	ETIQ
531cr801	crM		ch de la ramelière aux biaux sur CN 1817	1983	01
531cr801	crDP			1876	01
531cr802	crM		ch des templiers sur plan commune	1983	02
531cr803	crMD		pas sur CN 1817	1983	03
531cr804	crM		ch de la bertelière sur CN 1817	1983	04
531cr805	crM		ch du coteau de pierre chere	1983	05
531cr806	crM			1983	06
531cr807	crM	pré du saule	nommé sur plan de la commune	1983	07
531cr808	crDP		enquete publique en 2012	2012	08
531cr809	crRV			1983	09?
531cr810	crM			1983	10
531cr811	crRV		à vérifier	1983	11?
531cr812	crM	fontaines	nommé sur plan / goudronnée / VC ?	1983	12 ?
531cr813	crM	falamieux	nommé sur plan de la commune	1983	13
531cr813	crDP		déviation ?	1983	13
531cr814	crM			1983	14

cr-velanne

531cr814	crM		partie goudronnée	1983	14?
531cr815	crM	combe pigna	nommé sur plan	1983	15
531cr816	crM	clos	nommé sur plan	1983	16
531cr816b	crRV		cour privée ?	1983	16b?
531cr817	crDP		enquete publique en 2012	2012	17
531cr818	crDP		ancienne route / disparue sur plan 1983	1876	18
531cr819	crM		ch des rajans sur CN 1817	1983	19
531cr820	crM		intérêt ?	1983	20?
531cr821	crM			1983	21
531cr822	crA		ch de recoing à st geoire sur CN 1817 de velanne	1817	22
531cr822	crM		ch de recoing à st geoire sur CN 1817 de velanne	1983	22
531cr823	crM			1983	23
531cr824	crM			1983	24
531cr825	crM		pas sur CN 1871	1983	25
531cr826	crM		pas sur CN 1871	1983	26
531cr827	crM	tour		1983	27
531cr828	crRV		ch de velanne au vieux chateau de planaise sur cn 1817	1817	28?
531cr829	crM	crM		1983	29
531cr830	crRV		à vérifier	1983	30
531cr830	crMD			1983	30
531cr831	crM	grand velanne		1983	31
531cr832	crM			1983	32
531cr833	crM	coteau		1983	33
531cr833	crM	coteau		1983	33
531cr834	crM			1983	34
531cr835	crM	petit velanne		1983	35
531cr836	crM			2013	36
531cr837	crM	vie charrière	ch de la vie charrière	1983	37
531cr838	crM			1983	38
531cr839	crM			1983	39
531cr840	crM			1983	40
531cr841	crM			1983	41
531cr842	crRV			1876	42
531cr843	crM			1983	43
531cr844	crM			1983	44
531cr845	crM	lavoir		1983	45
531cr846	crM	puits		1983	46
531cr847	crDP			1983	47
531cr848	crM			1983	48
531cr849	crM			1983	49
531cr850	crM			1983	50
531cr851	crM	roseaux	plus long que sur plan commune	1983	51
531cr852	crM	planchettes		1983	52
531cr853	crM			1983	53
531cr854	crM			1983	54
531cr854b	crM			1983	54b
531cr855	crM	sacré coeur		1983	55
531cr855	crM	sacré coeur		1983	55
531cr856	crM	grand cunit		1983	56
531cr857	crDP		enquete publique en 2012	2012	57

vc velanne

	longueur SIG
vc voie communale (sur plan)	11871
vc? voie communale ? (pas sur plan)	104
vcP voie communale Privée sur cadastre	
vcV voie communale à Valider	
vcD voie communale Déviée	89
vcA voie communale Ancienne et disparue	
vz voie CAPV dans ZA	
vp voie privée nommée sur plan des rues	
	12064

XXXcr001: code insee commune + type de voie (vc ou cr) + numero officiel (ou du projet)

XXXcr501: idem + idem + ancien numero

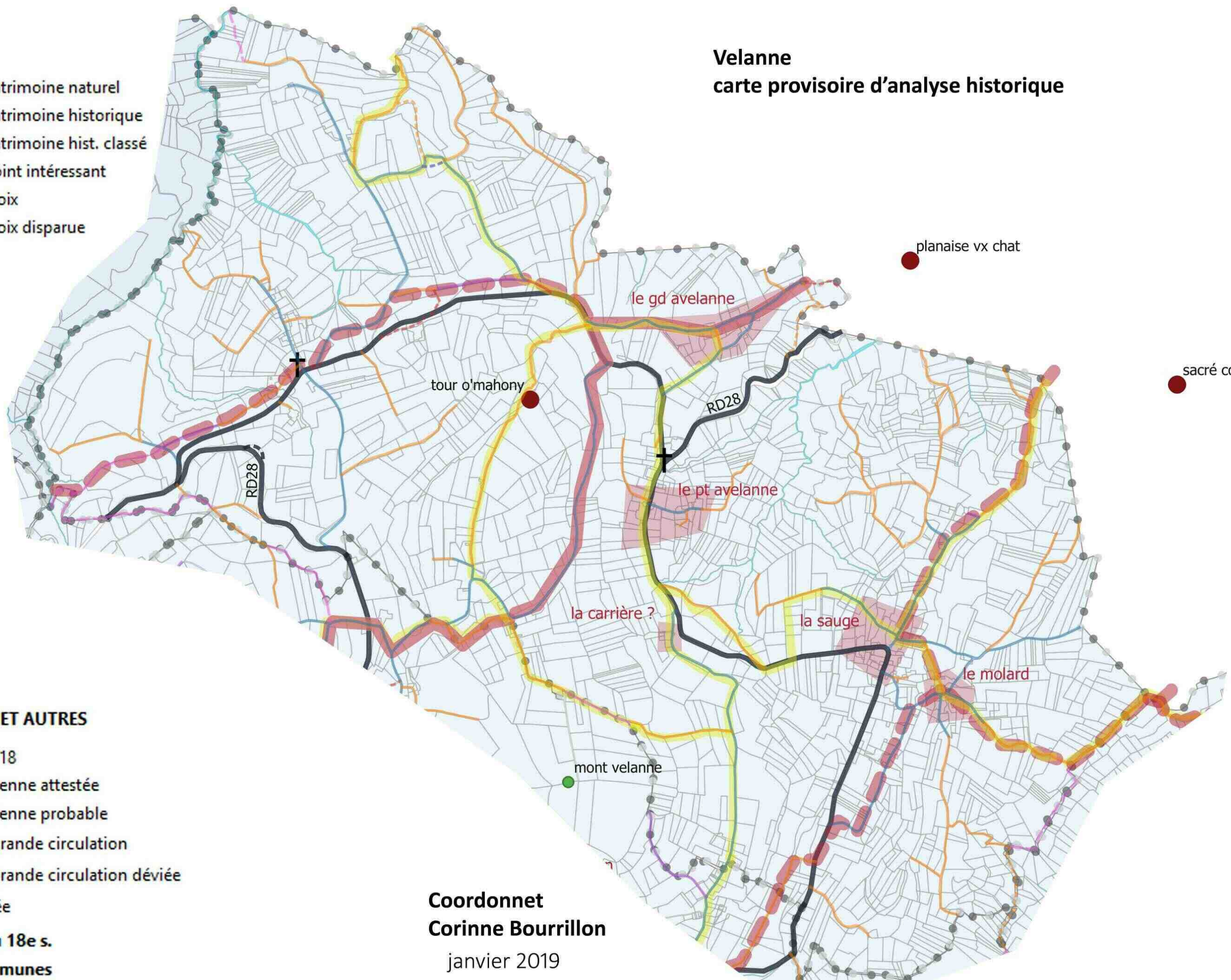
XXXcr801: idem + idem + numéro aléatoire (à partir du dernier officiel)

11814 sur plan 2013

NOM	NUM	TYPE	NOM	LG_ANN	REMARQ	DATE_PLAN	ETIQ
RTE DU CHARDONNET	531vc001	vc	chardonnet	800		2013	001
RTE DU GRAND VELANNE	531vc002	vc	grand velanne	1140		2013	002
RTE DU MONT CHARVET	531vc003	vc	mont charvet	740		2013	003
R DE LA RAMELIERE	531vc004	vc	ramelière	460		2013	004
IMP DU PUISAT	531vc005	vc	puisat	230	ch de velanne au vieux chateau de planaise sur cn 1817	2013	005
RTE DU MOLLARD	531vc006	vc	mollard	550		2013	006
RTE DU MONT	531vc007	vc	mont	1655		2013	007
RTE DE LA PLATIERE	531vc008	vc	platière	645		2013	008
RTE DU GROSSET	531vc009	vc	grosset	1200		2013	009
RTE DES PLANCHETTES	531vc010	vc	planchettes	620		2013	010
RTE DES BRUYERES	531vc011	vc?		0	oubli plan 2013 ?	2013	011?
	531vc011	vcD		0	dévié entre 1876 et 1983	2013	11
RTE DES BRUYERES	531vc011	vc	bruyères	1985		2013	011
R DU DONNIER	531vc012	vc	donnier	200		2013	012
IMP DES COMMUNAUX	531vc013	vc	communaux	530		2013	013
IMP DE MOLLARD FRIEUX	531vc014	vc	mollard frieux	155		2013	014
CHE DE LA TOUR	531vc015	vc	grandes terres	117		2013	015
CHE DES PIECES	531vc016	vc	pièces	330		2013	016
CHE DU SACRE COEUR	531vc017	vc	sacré coeur	157		2013	017
IMP DU MOLLARD DE LA SAUGE	531vc018	vc	mollard de la sauge	130		2013	018
CHE DES MOULINS	531vc019	vc	moulins	170		2013	019

Velanne carte provisoire d'analyse historique

- SITES**
- patrimoine naturel
 - patrimoine historique
 - ★ patrimoine hist. classé
 - point intéressant
 - † croix
 - † croix disparue



- CH ANCIENS ET AUTRES**
- PDIPR 2018
 - Voie ancienne attestée
 - Voie ancienne probable
 - Voie de grande circulation
 - voie de grande circulation déviée
 - † voie ferrée
 - hameaux du 18e s.
 - limites_communes

Coordonnet
Corinne Bourrillon
janvier 2019

Résumé et notes

Documents déjà en possession

cadastre napoléonien de 1817
carte IGN de 1950
10 000 lieux en pays voironnais, tome 1, carte p. 114-115
Fantoir 2018

Rencontre en mairie le 12/12/18 avec Marie Sidonie Tête, secrétaire.
L'adjoint référent PDIPR est Jérôme Forot

Documents collectés :

chemins vicinaux **1868** tableau et **plan**
CV 1896 plan
voies communales 1959 plan
VC non daté (post 1959) avec 25 770 m
VC non daté (post 1959) avec 27 852 m
VC 1990 tableau
VC 1992 tableau + plan (tracé CR)
VC 2011 plan et tableau (2014 ?)

PDF

PDF

Pas retrouvé de tableau de 1840 dans les archives municipales, ni aux Archives départementales. Donc pas de noms pour les chemins ruraux.
Le dernier plan avec les chemins ruraux date de 1992.
Didier Pommier, employé à la voirie, a donné toutes les informations concernant l'entretien des chemins ruraux qu'il a toujours fait une fois par an.

L'impasse de la feydelière 1 (VC 32) manque sur le plan des voies communales. Des lotissements ont été intégrés à la voirie communales en 2011. Les parcelles sont toujours privées sur le cadastre : à régulariser ? Y a-t-il eu enquête publique en 2011 ?
Le tableau est daté de 2014.

La commune est en cours de mise à jour de ses voies communales suite à la fusion de communes et il semble pertinent d'intégrer dans cette mise à jour les chemins ruraux car il n'y a pas de tableau avec le plan de 1992. Des régularisations (aliénations) ou remises en accès libre des chemins seront aussi à prévoir.

Plan de la commune (non daté, post 2011) sur lequel il manque le nom des VC 23 et 35 et sur lequel sont portés de nombreux chemins privés.

Attention à distinguer le privé du public sur les plans de rues !

La partie au N-O du chemin des groupbes est farfelue au niveau des tracés.

RDV le 13/19/19 avec M. Forot.

Une fiche d'étapes et délais pour les mises à jour a été demandée. C'était une bonne idée car celle-ci a pu être communiquée aux autres communes.

Résumé et notes

Documents déjà en possession

cadastre napoléonien de 1824
carte IGN de 1950
10 000 lieux en pays voironnais, tome 1, carte p. 79
Fantoir 2018

Rencontre en mairie le 26/11/18 avec Pascale Budillon, secrétaire de mairie
L'adjoint référent PDIPR est Jérôme Forot

Documents collectés :

chemins 1839

chemins ruraux 1841 (avec ratures)

PDF

chemins vicinaux (avec plan) 1868

chemins ruraux reconnus avec plan 1884 (VC)

Délibération 1959 chemins ruraux et voirie communale + plan

PDF

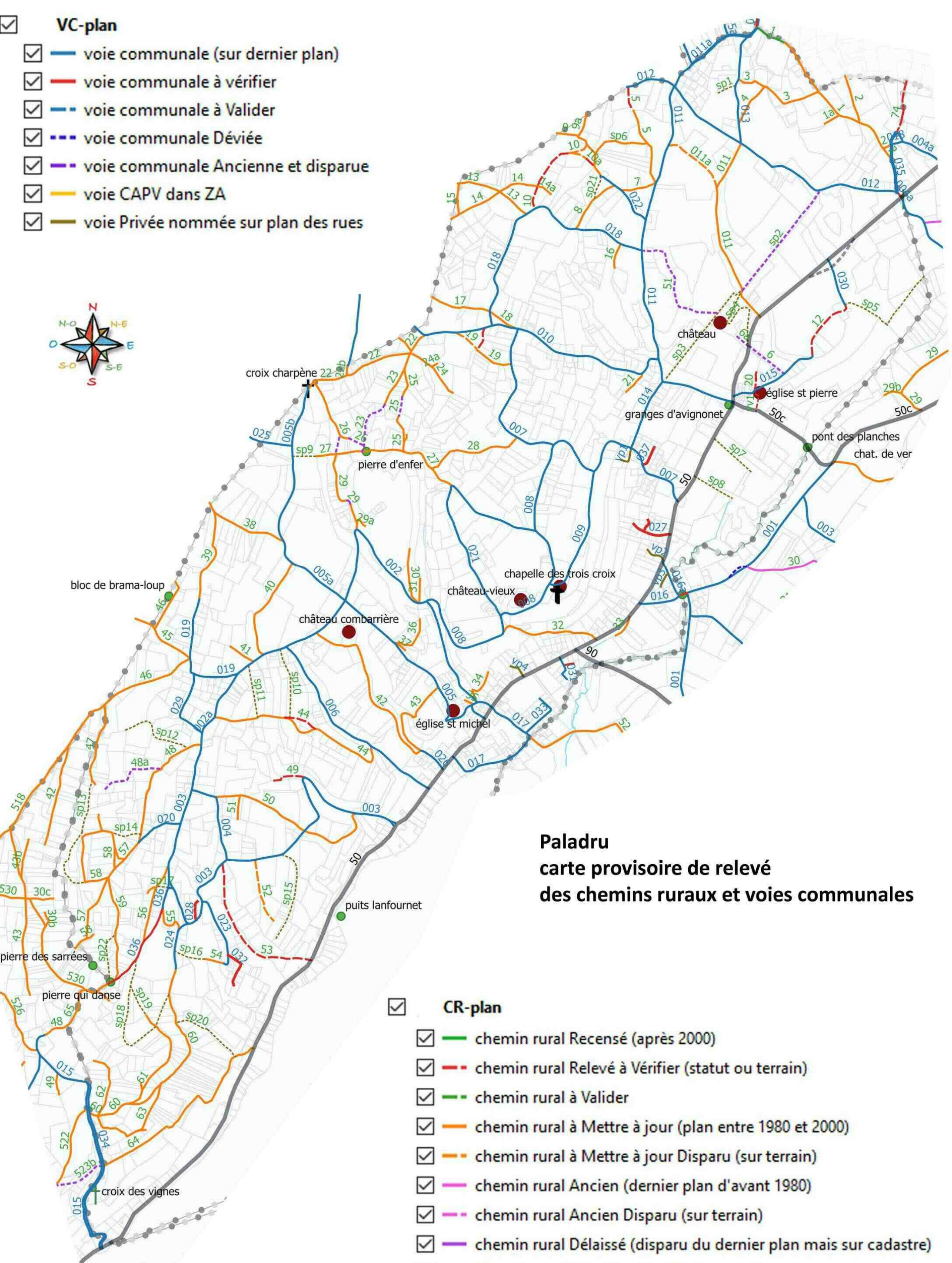
classement voirie communale 2011 tableau et plan

PDF

Les chemins ruraux nécessitent une mise à jour. le tableau de 1841 est trop ancien pour faire acte de propriété.

De nombreuses voies classées communales sont en parcelles privées sur le cadastre.
A régulariser : achat si nécessaire et mise à jour sur le cadastre + **enquête publique**
si le **classement n'a pas été fait dans le cadre d'un transfert amiable.**

Profiter de la fusion des communes pour faire ces mises à jour .



VC-plan

- voie communale (sur dernier plan)
- voie communale à vérifier
- - voie communale à Valider
- - - voie communale Déviée
- - - - voie communale Ancienne et disparue
- voie CAPV dans ZA
- voie Privée nommée sur plan des rues



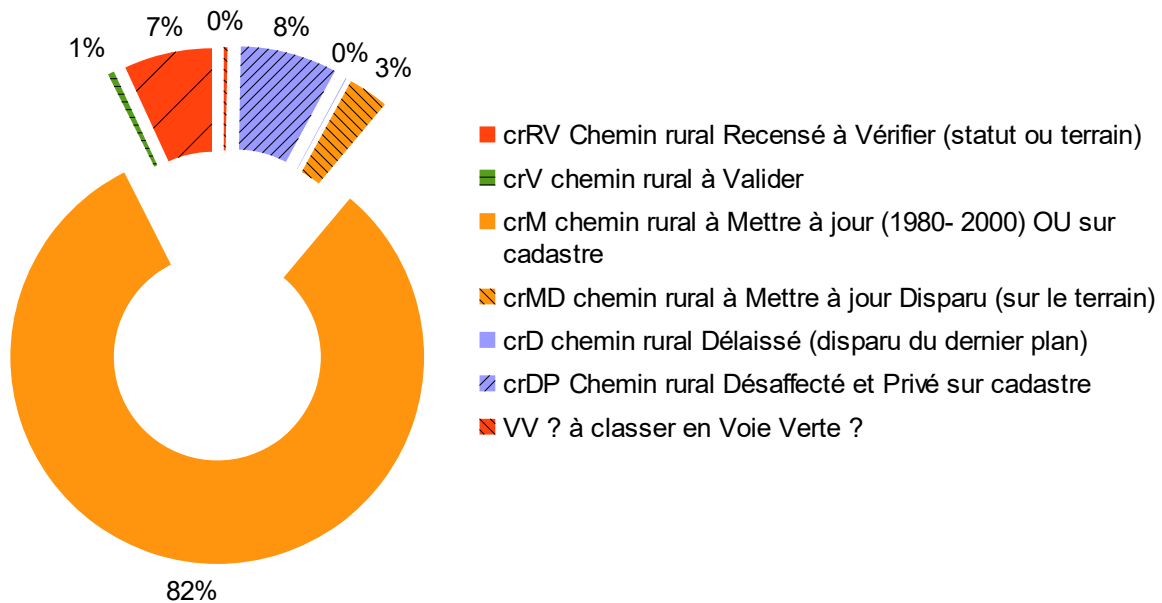
Paladru
carte provisoire de relevé
des chemins ruraux et voies communales

CR-plan

- chemin rural Recensé (après 2000)
- - chemin rural Relevé à Vérifier (statut ou terrain)
- - - chemin rural à Valider
- chemin rural à Mettre à jour (plan entre 1980 et 2000)
- - - - chemin rural à Mettre à jour Disparu (sur terrain)
- chemin rural Ancien (dernier plan d'avant 1980)
- - - - chemin rural Ancien Disparu (sur terrain)
- chemin rural Délaissé (disparu du dernier plan mais sur cadastre)
- - - - Chemin rural Désaffecté et Privé sur cadastre
- voie verte
- - - - à classer en Voie Verte ?
- - - - sentier non cadastré sur Plan de rues

cr paladru

		longueur SIG	
crR	Chemin rural Recensé (après 2000)		
crRV	Chemin rural Recensé à Vérifier (statut ou terrain)	2278	potentiel
crV	chemin rural à Valider	171	
crM	chemin rural à Mettre à jour (1980- 2000) OU sur cadastre	26920	
crMD	chemin rural à Mettre à jour Disparu (sur le terrain)	1044	
crA	chemin rural Ancien (dernier plan d'avant 1980)		
crAD	chemin rural Ancien Disparu (sur terrain)		
crD	chemin rural Délaissé (disparu du dernier plan)	23	perdu
crDP	Chemin rural Désaffecté et Privé sur cadastre	2493	
VV	voie verte		
VV ?	à classer en Voie Verte ?	99	
sp	sentier non cadastré sur plan de rues	6760	hors plan
		39788	



XXXcr001: code insee commune + type de voie (vc ou cr) + numero officiel (ou du projet)

XXXcr501: idem + idem + ancien numero

XXXcr801: idem + idem + numéro aléatoire (à partir du dernier officiel)

NUM	TYPE	NOM	LG ANN	REMARQ	DATE PLAN	ETIQ
292cr801	crM		0	cr sur cadastre / entretenu	1992	1
292cr801	crV	chalamand	180	déclassement non annoncé en 2011 / ch de chalamant sur cadastre	1992	1
292cr801a	crM		0		1992	1a
292cr802	crM		0	cr sur cadastre	1992	2
292cr803	crM		0	cr sur cadastre	1992	3
292cr804	crM		0	cr sur cadastre	1992	4
292cr805	crM		0	cr sur cadastre / pas entretenu	1992	5
292cr805	crRV		0	cr sur cadastre / à remettre en état coté vivier ? pas entretenu	1992	5
292cr806	crM		0	cr sur cadastre / entretenu	1992	6

cr paladru

292cr806a	crDP		0		1868	6a
292cr807	crM		0	cr sur cadastre / entretenu	1992	7
292cr808	crM		0	entretenu	1992	8
292cr809	crM		0	entretenu / PDIPR	1992	9
292cr809a	crM		0	cr sur cadastre	1992	9a
292cr810	crMD		0	partie labourée ?	1992	10
292cr810	crRV		0	dans les bois	1992	10
292cr810a	crMD		0	partie labourée ?	1992	10a
292cr810a	crRV		0	dans les bois	1992	10a
292cr811	crM		0	cr sur cadastre / PDIPR	1992	011
292cr811a	crMD		0	en PDIPR avec entente pour passer dans le paturage ! cr sur cadastre	1992	011a
292cr812	crRV	montbonnet	0	parcelle privée mais chemin entre 2 hameaux ? cr en 1868	1868	12
292cr813	crM		0	cr sur cadastre / ancien PDIPR	1992	13
292cr814	crM		0	pas entretenus mais fréquentés	1992	14
292cr814a	crM		0		1992	14a
292cr815	crM		0	PDIPR	1992	15
292cr816	crM		0		1992	16
292cr817	crM		0	chemin ouvert / cr sur cadastre	1992	17
292cr818	crM		0	cr sur cadastre	1992	18
292cr819	crM		0	cr sur cadastre / PDIPR	1992	19
292cr819	crMD		0	cr sur cadastre mais disparu sur terrain : régulariser et "échanger" avec chemin au bord du terrain	1992	19
292cr819a	crRV		0	privé : en emplacement du chemin labouré ? PDIPR	0	19a
292cr820	crRV		0	goudronné (en partie ?) par mairie / à classe en VC ?	1992	20
292cr821	crM	gorgeat	0	cr sur cadastre / au gorgeat sur google maps / entretenu	1992	21
292cr822	crM	cliaux	0	route du cliaux sur cadastre / PDIPR	1992	22
292cr822a	crM		0		1992	22a
292cr822b	crM		0		1992	22b
292cr823	crDP		0	sur plan rues / ancien PDIPR	1868	23
292cr823	crM		0	cr sur cadastre	1992	23
292cr824	crM		0	cr sur cadastre	1992	24
292cr824a	crM		0		1992	24a
292cr825	crDP		0		1868	25
292cr825	crM		0		1992	25
292cr825a	crM		0		1992	25a
292cr826	crDP		0		1868	26
292cr826	crM		0		1992	26
292cr826b	crDP		0		1868	26b
292cr827	crM		0	cr sur cadastre / PDIPR	1992	27
292cr828	crM		0	cr sur cadastre	1992	28
292cr829	crD		0	PDIPR / erreur de tracé du cadastre car pas trace de déclassement ?	1868	29
292cr829	crM		0	PDIPR	1992	29
292cr829a	crM		0		1992	29a
292cr831	crM		0		1992	31
292cr832	crM	saut du poulain	0	ch 2 du saut du poulain en 1967 / pontetière (imp sur plan rue / PDIPR	1992	32
292cr832	crM		0	ch 2 du saut du poulain en 1967 / pontetière (imp sur plan rue	1992	
292cr833	crM		0		1992	33
292cr834	crM		0	route de sonnière sur plan rues	1992	34

cr paladru

292cr835	crM		0		1992	35
292cr836	crM		0	imp des éraux sur cadastre	1992	36
292cr837	crM		0		1992	37
292cr838	crM		0	ch su lambert sur cadastre 1817 / cr sur cadastre / ancien PDIPR	1992	38
292cr839	crM		0	cr sur cadastre	1992	39
292cr840	crM		0	PDIPR	1992	40
292cr840	crM		0	PDIPR	1992	
292cr841	crM		0		1992	41
292cr842	crM	ayetaz	0	entretenu	1992	42
292cr843	crM		0	cr sur cadastre / entretenu	1992	43
292cr844	crM	fayes	0	ch du fayet sur cadastre 1817 / ch des fayes sur cadastre / ancien PDIPR	1992	44
292cr844	crRV		0	déviation non officielle...	0	44
292cr845	crM		0	cr sur cadastre	1992	45
292cr846	crM		0	PDIPR	1992	46
292cr846	crM		0	cr sur cadastre	1992	46
292cr847	crM		0	GR st jacques	1992	47
292cr848	crM		0	cr sur cadastre	1992	48
292cr848a	crDP		0	plus de trace sur cadastre !	1992	48a
292cr849	crRV		0		1992	49
292cr850	crM	vorly	0	PDIPR	1992	50
292cr851	crDP		0		1868	51
292cr851	crM		0		1992	51
292cr852	crMD		0	n'existe plus ?	1992	52
292cr853	crRV		0	dusparu sur terrain	1992	53
292cr854	crM		0		0	54
292cr855	crM	pierre qui danse	0	passé dans cour ? panneau interdiction départ... / ch de la pierre qui danse sur cadastre	1992	55
292cr856	crM				1992	56a
292cr856a	crM		0		1992	56a
292cr857	crM		0		1992	57
292cr858	crM		0		1992	58
292cr858a	crM				1992	58a
292cr859	crM		0	GR st jacques	1992	59
292cr860	crM	bradou et des gouronnières	0	ch de bradou et des gouronnières sur cadastre 1817 / entretenu (conduite eau)	1992	60
292cr861	crM		0		1992	61
292cr862	crM		0		1992	62
292cr863	crM		0		1992	63
292cr863a	crM		0		1992	63a
292cr864	crM		0		1992	64
292cr865	crM		0	PDIPR	1992	65
292cr865a	crM		0		1992	65a
292cr866	crM			PDIPR / sur plan 1998 de le Pin	1992	66
292cr867	crM					67
292sp801	sp		0	sur plan de rues mais privé	0	sp1
292sp802	crDP		0	cr en 1868 mais déclassé et devenu privé	1868	sp20
292sp803	sp		0	sur plan de rue mais privé	0	sp3
292sp804	sp		0	sur plan de rues mais privé (chateau)	0	sp4
292sp805	sp		0	sur plan de rues mais privé	0	sp5
292sp806	crDP		0	mis sur plan de rues mais cr déclassé devenu privé	1868	sp6
292sp807	sp		0	sur plan rues mais aucun chemin !	0	sp7

cr paladru

292sp808	sp	0	privé, sur plan rues	0	sp8
292sp809	sp	0	sur plan rues	0	sp9
292sp810	sp	0	n'existe pas	0	sp10
292sp810	sp	0	n'existe pas	0	sp11
292sp812	sp	0	privé, sur plan rues	0	sp12
292sp813	sp	0	GR st jacques	0	sp13
292sp814	sp	0		0	sp14
292sp815	sp	0		0	sp15
292sp816	sp	0		0	sp16
292sp817	sp	0		0	sp17
292sp818	sp	0	sur plan rues	0	sp18
292sp819	sp	0		0	sp19
292sp820	sp	0	sur plan rues mais privé	0	sp20
292sp821	sp	0	sur plan de rues mais privé	0	sp21
292sp822	sp	0	GR st jacques	0	sp22
292vv801	VV?	0	sentier qui semble aller à l'église...	0	vv1

vc paladru

vc	voie communale (sur plan)
vc?	voie communale ? (pas sur plan)
vcP	voie communale Privée sur cadastre
vcV	voie communale à Valider
vcD	voie communale Déviée
vcA	voie communale Ancienne et disparue
vz	voie CAPV dans ZA
vp	voie privée nommée sur plan des rues

longueur SIG

29377

574

693

386

31030

XXXcr001: code insee commune + type de voie (vc ou cr) + numero officiel (ou du projet)

XXXcr501: idem + idem + ancien numero

XXXcr801: idem + idem + numéro aléatoire (à partir du dernier officiel)

30977 30860 sur tableau 2011

NOM_BDT	NUM	TYPE	NOM	LG_ANN	REMARQ	DATE_PLAN	ETIQ
R DES ECOLES	292vc001	vc	écoles	100		2011	001
RTE DE CHAMP ROND	292vc002	vc	champ rond	1630	ch 4 de la meule en 1867	2011	002
RTE LE FAYET VEYSSINS	292vc002a	vc	fayet veyssins	1075		2011	002a
RTE DE LA MONTAGNE	292vc003	vc	montagne	2860		2011	003
CHE DE LA VORLY	292vc004	vc	vorly	470		2011	004
RTE DES PEREAUX	292vc005	vc	peraux !	1080		2011	005
RTE DE BRUNET	292vc005a	vc	brunet	1000	ch 4 de la meule en 1867	2011	005a
RTE DU CLIAUX	292vc005b	vc	cliaux	360	ch 4 de la meule en 1867 / lieu-dit cliot !	2011	005b
RTE DE PRE CUIITS	292vc006	vc	précuit !	1070	ch 2 de pré cuit en 1867	2011	006
CHE BOIS CHATEL	292vc007	vc	bois chatel	1820		2011	007
CHE DE LA SONNIERE	292vc008	vc	sonnière	1780		2011	008
CHE DES TROIS CROIX	292vc009	vc	trois croix	670		2011	009
RTE DE BEVENAIS	292vc010	vc	benevet !	1400		2011	010
CHE DU BOIS RAYER	292vc011	vc	bois rayer	1980		2011	011
RTE DE CHALAMAND	292vc011a	vc	trois chenes	495	doublon	2011	011a
	292vc012	vc	les routes le mont	1660	ch 11 en 1867	2011	012
CHE DE CHALAMAND	292vc013	vc	chalamand	690	600 m + 180/2 en 1992 avec la portion après réservoir, non reprise dans classement 2011 soit 600m	2011	013
CHE LES BRIBES	292vc014	vc	bribes	400		2011	014

vc paladru

RTE DE SAINT-PIERRE VILLAGE	292vc015	vc	st pierre village	400		2011	015
R DU COURBON	292vc016	vc	courbon	220		2011	016
	292vc016	vc?	courbon	0	pas sur plan 2011	2011	016?
R DES GIRINS	292vc016a	vc	girins	200		2011	016a
R DU PETIT PORT	292vc017	vc	petit port	760		2011	017
CHE DES GRANDS ETROUBES	292vc018	vc	grands étroubes	1320		2011	018
CHE DE SIMANDRE	292vc019	vc	simandre	700		2011	019
MTE DU PREYNAT	292vc020	vc	preynat	260		2011	020
CHE DE CHATEAU VIEUX	292vc021	vc	chateau vieux	1260		2011	021
CHE DU VIVIER	292vc022	vc	vivier	340		2011	022
CHE DU BELVEDERE	292vc023	vc		0	rajout 2011	2011	023
CHE DU BELVEDERE	292vc023	vc		380	manque la partie rajoutée	2011	023
CHE EN BRIE	292vc024	vc	brie	270		2011	024
RTE DE LA CROIX CHARPENNE	292vc025	vc	lambert	230	pas le bon nom sur BDT et google maps ! pas sur plan rues	2011	025
CHE DE L'AYETTAZ	292vc026	vc	ayetaz !	230		2011	026
IMP LES JONQUILLES	292vc027	vcP	jonquilles	295	lotissement intégré en 1992 mais voie toujours privée sur cadastre	2011	027
IMP BELLEVUE	292vc028	vcP	bellevue	125	classée en 1992 mais encore parcelle privée sur cadastre	2011	028
CHE DU BOIS RIVAL	292vc029	vc	bois rival	395		2011	029
CHE DE MONTBONNET	292vc030	vc	montbonnet	280		2011	030
IMP LA TRUITIERE	292vc031	vc	truitière	190	intégré en 1992 et cadastré en voie communale	2011	031
IMP LA TRUITIERE	292vc031	vc?	truitière	0	intégré en 1992 et cadastré en voie communale / pas sur plan 2011	2011	031
IMP DU BELVEDERE	292vc032	vcP	belvédère	200	encore privé sur cadastre, rajout 2011	2011	032
IMP DE LA FEYDELIERE 2	292vc033	vc	feydélière	260	pas sur plan 1992 / enquête publique ?	2011	033
CHE DE BELURAN (PALADRU)	292vc034	vc	vignes	1000	ch du manoux sur tableau 1867 ?	2011	034
CHE DU JALAMION	292vc035	vc	jalamion	320	doublon	2011	035
CHE DE LA PIERRE QUI DANSE	292vc036	vc	pierre qui danse	685	longueur à revoir !	2011	036
	292vc036	vc?	pierre qui danse		vc 2 en 1992 mais chemin de terre : à déclasser ? PDIPR	2011	036
LOT LA REVIRIA 2	292vc037	vcP	reviria	117	lotissement / voie toujours privée sur cadastre	2011	037
IMP LES BRIBES	292vp801	vp	bribes (impasse	0	sur plan rues et google maps	0	vp1

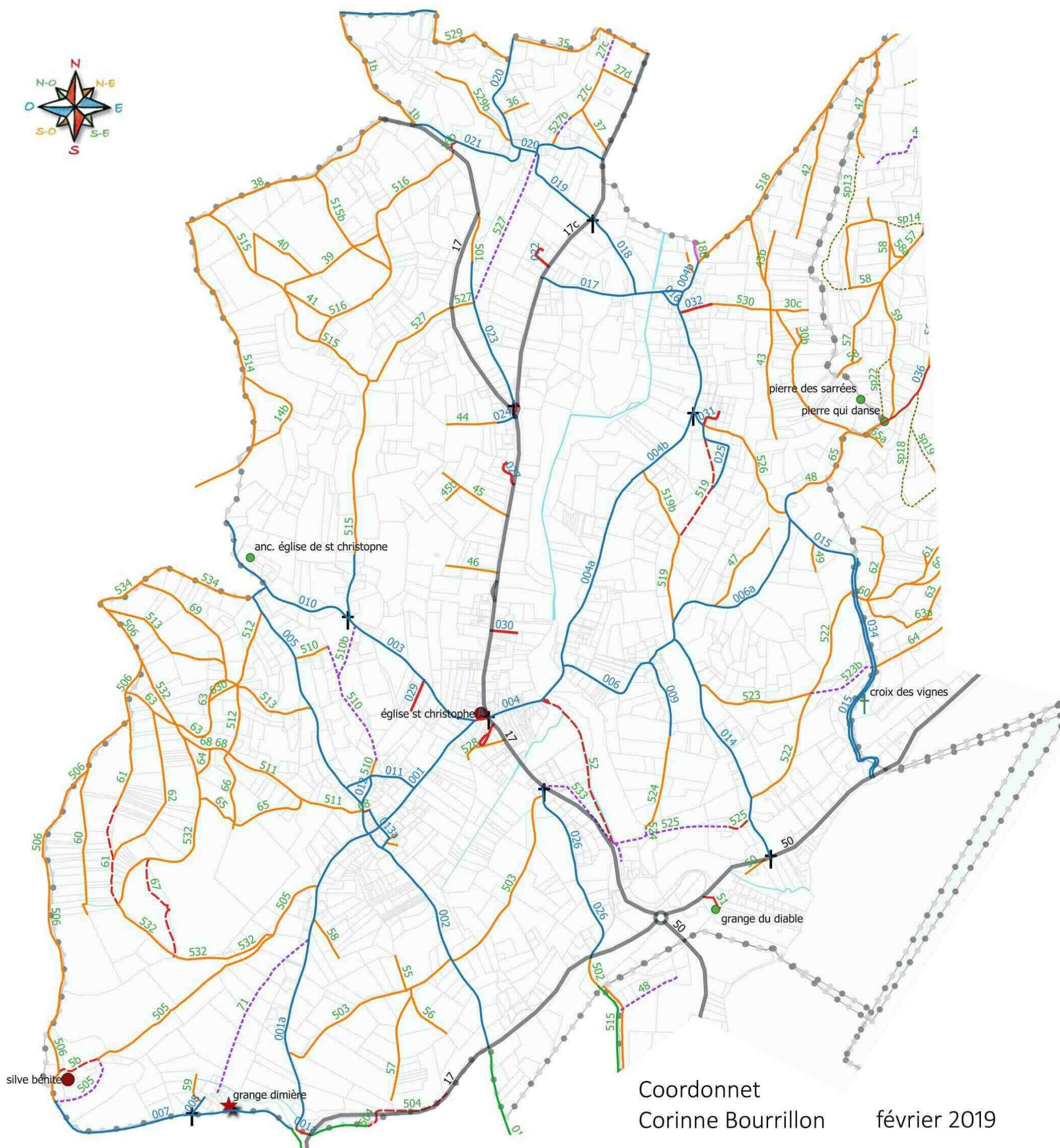
vc paladru

IMP CHAMP D'OLIVET 1	292vp802	vp		0	sur plan rues mais privée	0	vp2
IMP DES GIRINS	292vp803	vp	girins (imp	0	sur plan rue mais privée	0	vp3
IMP SAINT-MICHEL	292vp804	vp	saint michel (imp	0	sur plan rues	0	vp4

le Pin

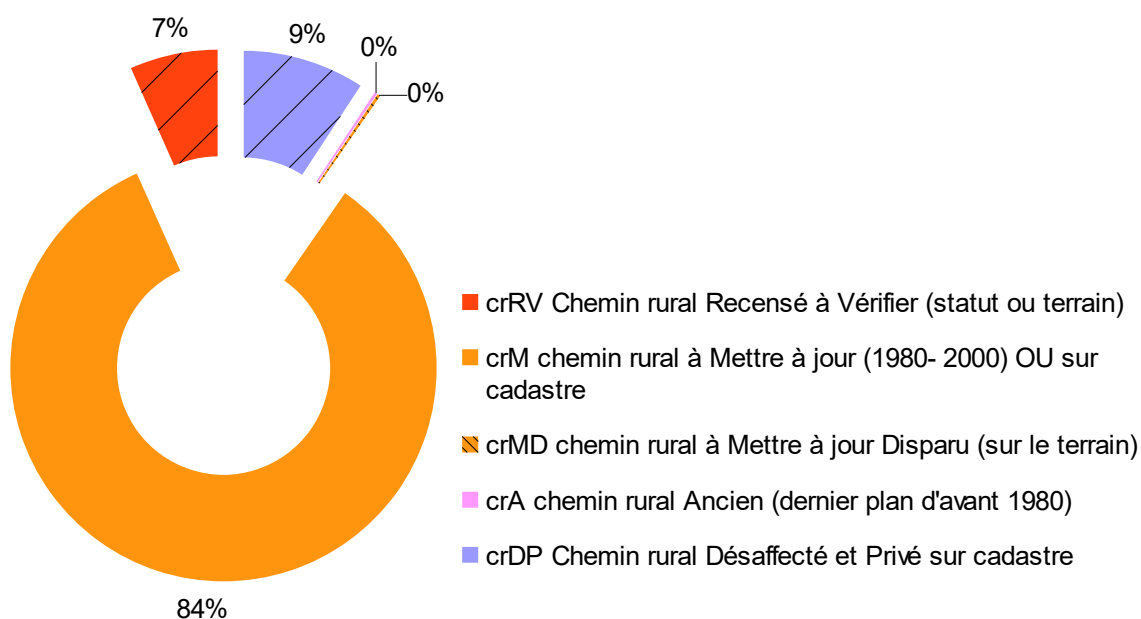
carte provisoire de relevé des chemins ruraux et voies communales

- CR-plan**
- chemin rural Recensé (après 2000)
 - chemin rural Relevé à Vérifier (statut ou terrain)
 - chemin rural à Valider
 - chemin rural à Mettre à jour (plan entre 1980 et 2000)
 - chemin rural à Mettre à jour Disparu (sur terrain)
 - chemin rural Ancien (dernier plan d'avant 1980)
 - chemin rural Ancien Disparu (sur terrain)
 - chemin rural Délaissé (disparu du dernier plan mais sur cadastre)
 - Chemin rural Désaffecté et Privé sur cadastre
 - voie verte
 - à classer en Voie Verte ?
 - sentier non cadastré sur Plan de rues
- VC-plan**
- voie communale (sur dernier plan)
 - voie communale à vérifier
 - voie communale à Valider
 - voie communale Déviée
 - voie communale Ancienne et disparue
 - voie CAPV dans ZA
 - voie Privée nommée sur plan des rues



cr le pin

		longueur SIG	
crR	Chemin rural Recensé (après 2000)		
crRV	Chemin rural Recensé à Vérifier (statut ou terrain)	2708	potentiel
crV	chemin rural à Valider		
crM	chemin rural à Mettre à jour (1980- 2000) OU sur cadastre	34019	
crMD	chemin rural à Mettre à jour Disparu (sur le terrain)	87	
crA	chemin rural Ancien (dernier plan d'avant 1980)	88	
crAD	chemin rural Ancien Disparu (sur terrain)		
crD	chemin rural Délaissé (disparu du dernier plan)		
crDP	Chemin rural Désaffecté et Privé sur cadastre	3750	perdu
VV	voie verte		
VV ?	à classer en Voie Verte ?		
sp	sentier non cadastré sur plan de rues		
		40652	



XXXcr001: code insee commune + type de voie (vc ou cr) + numero officiel (ou du projet)

XXXcr501: idem + idem + ancien numero

XXXcr801: idem + idem + numéro aléatoire (à partir du dernier officiel)

NUM	TYPE	NOM	LG ANN	REMARQ	DATE PLAN	ETIQ
305cr014	crM			cr 14 sur cadastre d'oyeu		014
305cr501	crM			0 cr 1 de la poste en 1884 500 m	1998	501
305cr502	crM			0 cr 2 de charavines en 1884 1350 m / PDIPR	1998	502
305cr503	crM			0 cr 3 du patier en 1884 2100 m / cr de desserte sur cadastre / PDIPR	1998	503
305cr504	crM			cr sur cadastre d'oyeu		504
305cr504	crRV			0 cr 4 de la sylvie bénite au moulin en 1884 2800 m / la route nouvelle ne l'a pas suivi partout	1998	504
305cr505	crDP			0 toujours sur plan de 1998 / PDIPR	1998	505

cr le pin

305cr505	crM	cr 5 du couvent de la sylvie bénite au pin en 1884 1200 m / cr de desserte sur cadastre / PDIPR et 0 GR st jacques	1998	505
305cr506	crM	cr 6 de bégatière en 1884 1600 m / cr de bégatière 0 sur cadastre / PDIPR	1998	506
305cr510	crDP	cr de chassigneux au marguet en 1884 850 m / 0 plus sur le plan de 1959	1884	510
305cr510	crM	0	1998	510
305cr510b	crDP	cr 10 bis de du marguet en 1884 350 m / plus sur 0 plan de 1959	1884	510b
305cr511	crM	cr 11 la combe bajat en 1884 1050 m / cr sur 0 cadastre	1998	511
305cr512	crM	cr 12 du plan du devez en 1884 1250 m / cr du 0 devez eu mollard sur cadastre	1998	512
305cr513	crM	cr 13 de virieu en 1884 1900 m / cr du devez au 0 chassignieu sur cadastre	1998	513
305cr514	crM	cr 14 des charpennes à layat en 1884 1500 m / ce 0 des charpennes à layat sur cadastre / PDIPR	1998	514
305cr515	crM	cr 15 du mollard au grand belmont en 1884 2350 m 0 / cr du mollard à combe noire sur cadastre	1998	515
305cr515b	crM	cr 15 bis du mollard à belmont en 1884 450 m/ ch 0 rural de desserte sur cadastre	1998	515b
305cr516	crM	cr 16 du mollard à chubins en 1884 1250 m / ch de 0 desserte sur cadastre	1998	516
305cr518	crM	cr 18 de brezins à paladru en 1884 950 m/ cr sur 0 cadastre / ch de la vie sur google maps / PDIPR	1998	518
305cr519	crM	0 cr 19 de brezin aux alex en 1884 1200 m / PDIPR	1998	519
305cr519	crRV	cr 19 de brezin aux alex en 1884 1200 m/ déclassement après 1959 / vérifier permis 0 lotissement si enquête publique	1998	519
305cr519b	crM	0 cr 19 bis de brezin aux alex 500 m. /PDIPR	1998	519b
305cr522	crM	cr 22 du village de brandoux en 1884 850 m. / cr de 0 pataray à brandoux sur cadastre / PDIPR	1998	522
305cr523	crM	cr 23 de la chaume en 1884 700 m /PDIPR et GR 0 st jacques	1998	523
305cr523b	crDP	0 cr 23 bis de la chaume en 1884	1884	523b
305cr524	crDP	cr 24 du moulin aux alex en 1884 / chemin sur 0 cadastre	1884	524
305cr524	crM	cr 24 du moulin aux alex en 1884 250 m/ chemin 0 sur cadastre	1998	524
305cr525	crDP	0 cr 25 du moulin à versars	1884	525
305cr525	crRV	cr 25 du moulin à versars 1300 m/vc à classer en 0 1998 / chemin sur cadastre	1998	525
305cr526	crM	cr 26 de brezin en 1884 1300 m/ cr de desserte sur 0 cadastre / PDIPR	1998	526
305cr527	crDP	cr 27 du mollard à guttinière en 1884 / disparu en 0 1959	1884	527
305cr527	crM	cr 27 du mollard à guttinière en 1884 1800 m/ ch 0 de desserte sur cadastre	1998	527
305cr527b	crDP	0 cr 27 bis en 1884 / vc en 1960	1959	527b
305cr527b	crM	cr 27 bis de guttinière en 1884 1200 m / vc en 1960 0 / a classer en vc en 1998 ?	1998	527b
305cr528	crM	0 cr 28 du pin en 1884 140 m / cr sur cadastre	1998	528
305cr529	crM	1500 cr 29 de guttinière au surand en 1884 1500 m	1998	529
305cr529b	crM	80 cr 29 bis de guttinière 80 m / cr sur cadastre	1998	529b

cr le pin

305cr530	crM	cr 30 appelé poulet en 1884 2500 m / pas sur 1959 / cr de desserte de bois poulet à brezin sur 0 cadastre	1998	530
305cr532	crM	cr 32 du gay en 1884 1350 m / cr dit du gay sur 0 cadastre	1998	532
305cr533	crDP	cr 33 du moulin en 1884 120 m / bien visible sur 0 cadastre napoléonien	1884	533
305cr534	crM	cr 34 du combeau en 1884 850 m / cr du 0 combeaud sur cadastre	1998	534
305cr534	crM	cr 34 du combeau en 1884 850 m / cr du 0 combeaud sur cadastre	1998	534
305cr801b	crM	ch de la poste au pin en 1827 / cv 4 en 1884 / cr 0 sur cadastre /	1884	1b
305cr805b	crRV	0 chemin pour remplacer la partie désaffectée ?	0	5b
305cr814b	crM	0 ch de desserte sur cadastre	1998	14b
305cr816b	crRV	le tracé existe toujours / raccourci à remettre en 0 état ?	1998	16b
305cr818b	crA	0 route de brézin sur google maps	1884	18b
305cr827c	crDP	0	1998	27c
305cr827c	crM	0 cr sur cadastre	1998	27c
305cr827d	crM	0 pas sur plans anciens	1998	27d
305cr830	crM	0	1998	30c
305cr830b	crM	0	1998	30b
305cr835	crM	ch des communaux aux marais sur cadastre de 0 1827 / cr de bouvardière sur cadastre	1998	35
305cr836	crM	0 cr sur cadastre mais pas sur plans anciens	1998	36
305cr837	crM	0	1998	37
305cr838	crM	tracé sur plan 1884 / cr de layat à chubin sur 0 cadastre / PDIPR	1998	38
305cr839	crM	0 chemin rural de desserte	1998	39
305cr840	crM	0 ch de desserte et cr sur cadastre	1998	40
305cr841	crM	0 chemin rural de desserte	1998	41
305cr842	crM	0 sur plan de 1884 / ch de servitude sur cadastre	1998	42
305cr843	crM	0 ch de servitude sur cadastre	1998	43
305cr843b	crM	0 cr sur cadastre	1998	43b
305cr844	crM	0 chemin de mont bessey sur cadastre	1998	44
305cr845	crM	0 cr de desserte sur cadastre	1998	45
305cr845b	crM	0	1998	45b
305cr846	crM	0 cr de desserte sur cadastre	1998	46
305cr847	crM	0 cr sur cadastre	1998	47
305cr848	crM	cv 6 en 1884 /vc 6 en 1956 / montée de brandoux 0 sur cadastre / PDIPR et GR st jacques	1998	48
305cr849	crM	0	1998	49
305cr850	crM	0	1998	50
305cr851	crRV	0 sur plan 1998	1998	51
305cr851	crRV	0 à déclasser ?	0	51
305cr852	crRV	ruisseau sur cadastre ? chemin bien visible sur 0 cadastre napoléonien section C/ longe le béal	1868	52
305cr853	crM	0	1998	53
305cr854	crM	0	1998	54
305cr855	crM	0	1998	55
305cr856	crM	0 ch de desserte sur cadastre	1998	56
305cr857	crM	0 ch de desserte sur cadastre	1998	57
305cr858	crM	0 cr de desserte sur cadastre	1998	58
305cr859	crM	0	1998	59
305cr860	crM	0 cr sur cadastre	1998	60

cr le pin

305cr861	crM	0 cr sur cadastre / vérifier tracé !	1998	61
305cr861	crRV	0 cr sur cadastre / vérifier tracé !	1998	61
305cr862	crM	0 cr sur cadastre	1998	62
305cr863	crM	0 chemin de rage ? en 1868 / cr sur cadastre	1998	63
305cr864	crM	0 cr sur cadastre	1998	64
305cr865	crM	0 pas sur plan 1959 mais cr sur cadastre	1998	65
305cr866	crM	0 ch de servitude sur cadastre	1998	66
305cr867	crRV	0	1998	67
305cr868	crM	0 cr sur cadastre	1998	68
305cr868	crRV	chassignieu 0 voie a classer sur plan 1998	0	68
305cr869	crM	cr sur cadastre / chemin de Cadoz ? (à confirmer) 0 sur plans 1868 et 1884	1998	69
305cr870	crMD	0 disparu sur terrain	1998	70
305cr871	crDP	ch du domaine de la courerie village de 0 chassigneux sur cadastre 1824	1959	71

vc le pin

longueur SIG

vc	voie communale (sur plan)
vc?	voie communale ? (pas sur plan)
vcP	voie communale Privée sur cadastre
vcV	voie communale à Valider
vcD	voie communale Déviée
vcA	voie communale Ancienne et disparue
vz	voie CAPV dans ZA
vp	voie privée nommée sur plan des rues

17938

140

822

18900

XXXcr001: code insee commune + type de voie (vc ou cr) + numero officiel (ou du projet)

XXXcr501: idem + idem + ancien numero

XXXcr801: idem + idem + numéro aléatoire (à partir du dernier officiel)

18979 18 979 sur tableau 2011

NOM_BDT	NUM	TYPE	NOM	LG_ANN	REMARQ	DATE_PLAN	ETIQ
RTE DE CHASSIGNEU	305vc001	vc	chassigneu ?	740		2011	001
PL SAINT-CHRISTOPHE	305vc001	vc?		0	place ?	2011	A
RTE DE LA GRANGE DIMIERE	305vc001a	vc	grange dimière	1275		2011	001a
	305vc001a	vc?		0	rd 17 sur plan 2011	3011	001a
CHE DU LAVOIR	305vc002	vc	lavoir	990		2011	002
RTE DU MOLLARD	305vc003	vc	mollard	910		2011	003
R DE LA CASERNE	305vc004	vc	caserne	410		2011	004
RTE DU VERNAY	305vc004a	vc	vernay	770		2011	004a
RTE DE BRESIN	305vc004b	vc	bresin	995		2011	004b
CHE DE COMBE BAJAT	305vc005	vc	combe bajat	1120		2011	005
RTE DES ALLEES	305vc006	vc	alles !	430		2011	006
MTE DE BRANDOUX	305vc006a	vc	brandoux	1065		2011	006a
RTE DE LA GRANGE DIMIERE	305vc007	vc	silve bénite	1040	silve bénite	2011	007
	305vc008	vc	grange	100		2011	008
ALL DE CHAMP VERIDA	305vc009	vc	champ verida	302		2011	009
MTE DES CHARPENNES	305vc010	vc	charpennes	565		2011	010
CHE DU COLLOMB	305vc011	vc	collomb	290	cr 7 du collomb en 1884 450 m	2011	011
CHE DES GRANGES	305vc012	vc	granges	120		2011	012
PAS DU CHASSIGNEU	305vc013a	vc	chassigneu	80	cr 9 du village de chassigneux en 1884 150 m	2011	013a
PAS DU CHASSIGNEU	305vc013a	vc	chassignieu	110	cr 8 du village de chassigneu en 1884 200 m	2011	013a

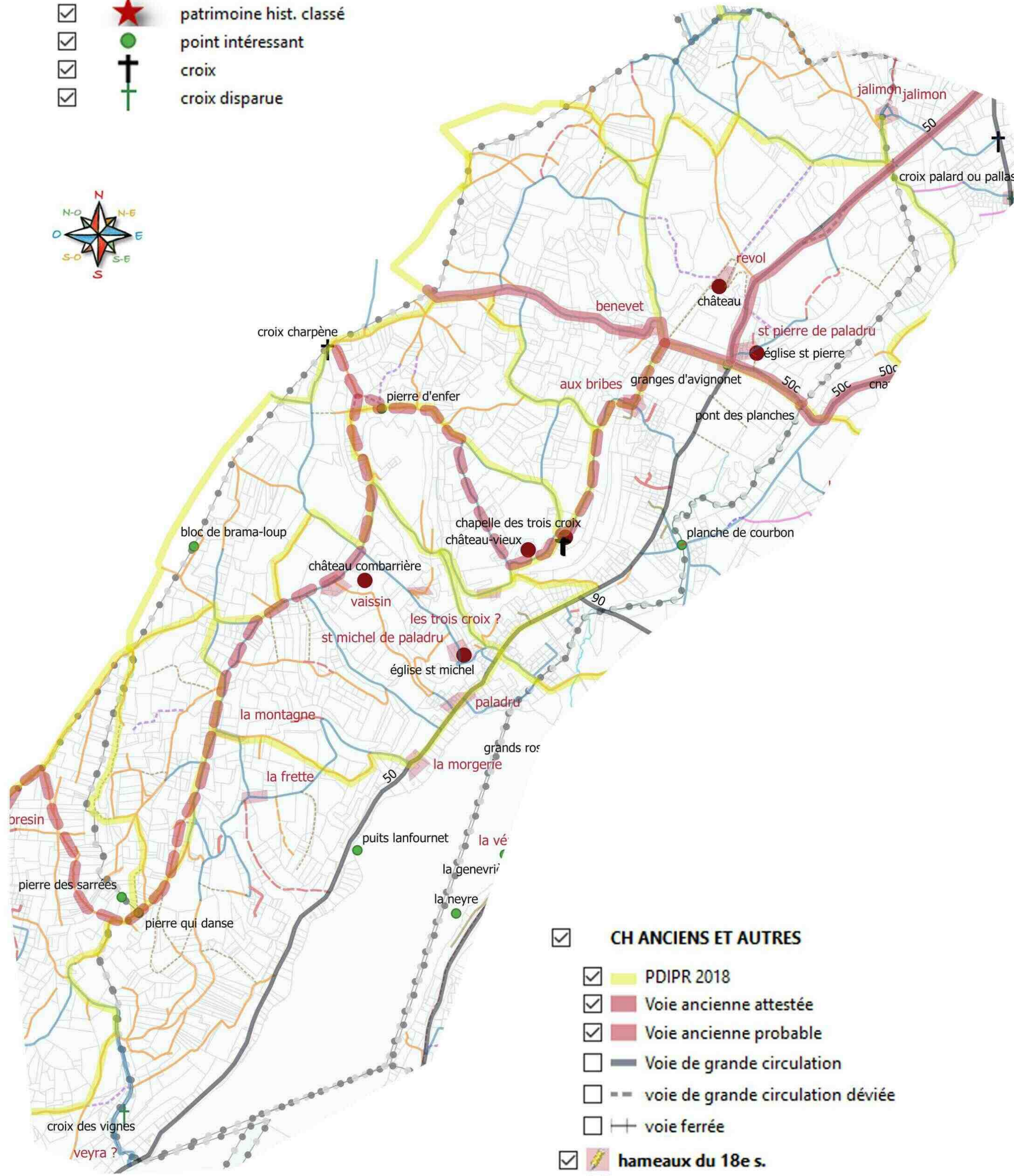

vc le pin

MTE DE LA MADONE	305vc014	vc	madone	969	cr 21 des allez au lac en 1884 1300 m	2011	014
CHE DE BELURAN (LE PIN)	305vc015	vc	beluran	0	cr 20 de vers ars à brandoux en 1884 950 m	2011	015
CHE DE BELURAN (LE PIN)	305vc015	vc	beluran	1337	compté deux fois... cr 20 en 1884	2011	015
PAS DU SURAND	305vc016	vc	surand	90		2011	016
R DE BUISSON ROND	305vc017	vc	buisson rond	580	cr 17 de la cuaz à brezin en 1884 passé en vc en 1959 450 m	2011	017
CHE DU BLANCHARD	305vc018	vc	blanchard	350		2011	018
CHE DE GUTINIERE	305vc019	vc	gutinière	665	rajout en 1998	2011	019
ALL DE LA BOUVARDIERE	305vc020	vc	bouvardière	550		2011	020
CHE DE CHUBINS	305vc020	vc	bouvardière	0	erreur topo ?	2011	020
CHE DE CHUBINS	305vc021	vc	chubins	480		0	021
ALL DE GRAND CHAMP	305vc022	vcP	grand champ	95	parcelles privées	2011	022
CHE DE LA CUAZ	305vc023	vc		620	cr 1 de la poste en 1884, passé vc en 1959 sur 500m	2011	023
CHE DE MONT BESSEY	305vc024	vc	mont bessey	60		2011	024
ALL DE COMBE CHATTE	305vc025	vc	combe chatte	400		2011	025
CHE DE CHAMP MALLET	305vc026	vc	champ mallet	545	prolongé	2011	026
CHE DE CHAMP MALLET	305vc026	vc	champ mallet	186		2011	026
ALL DE GRANDE PIECE	305vc027	vcP	grande pièce	100	voie privée sur cadastre	2011	027
	305vc028	vcP	écoliers	150	voie privée !	2011	028
ALL DE LA SOURCE	305vc029	vcP		120	à classer mais pas d'enquête publique (délib du 15/05/2011) voie privée sur cadastre	2011	029
ALL DE LA SOIE	305vc030	vcP		100	à classer mais pas d'enquête publique (délib du 15/05/2011) voie privée sur cadastre	2011	030
ALL DE PRE NOYET	305vc031	vcP	pré noyet	150	à classer mais pas d'enquête publique (délib du 15/05/2011) voie privée sur cadastre	2011	031
ALL DE BOIS POULET	305vc032	vcP	bois poulet	120	à classer mais pas d'enquête publique (délib du 15/05/2011)	2011	032
	305vc833	vc?		0		0	833

SITES

- patrimoine naturel
- patrimoine historique
- ★ patrimoine hist. classé
- point intéressant
- ✚ croix
- ✚ croix disparue

Paladru
carte provisoire d'analyse historique



CH ANCIENS ET AUTRES

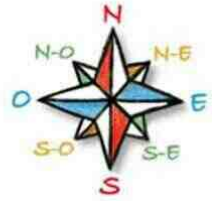
- PDIPR 2018
- Voie ancienne attestée
- Voie ancienne probable
- Voie de grande circulation
- voie de grande circulation déviée
- voie ferrée
- hameaux du 18e s.
- limites communes

le Pin

carte provisoire d'analyse historique

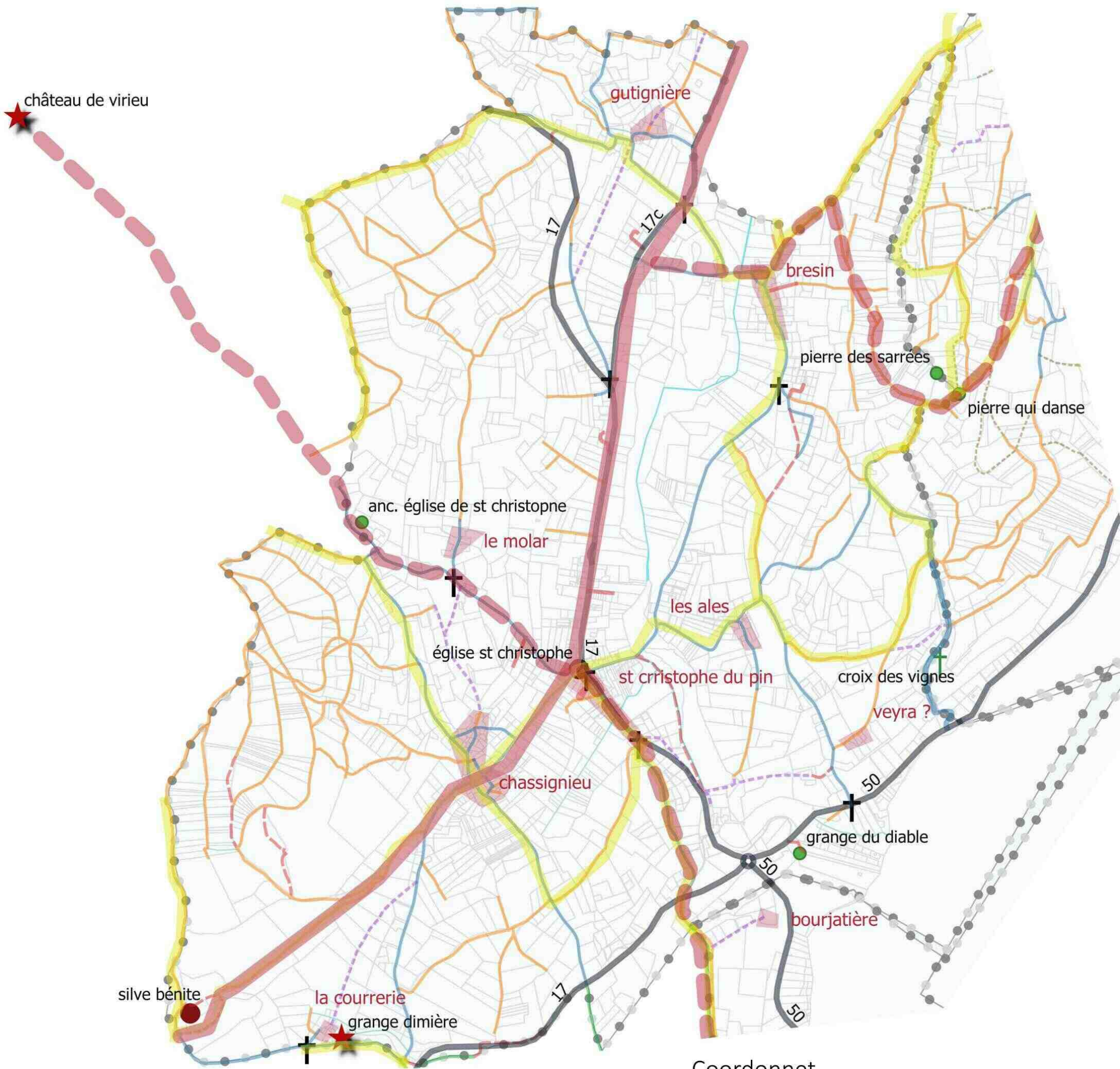
SITES

- patrimoine naturel
- patrimoine historique
- ★ patrimoine hist. classé
- point intéressant
- † croix
- † croix disparue



CH ANCIENS ET AUTRES

- PDIPR 2018
- Voie ancienne attestée
- Voie ancienne probable
- Voie de grande circulation
- voie de grande circulation déviée
- † voie ferrée
- hameaux du 18e s.
- limites_communes



Résumé et notes

Documents déjà en possession

cadastre napoléonien de 1819
 carte d'état-major de 1927 et IGN de 1950
 10 000 lieux en pays voironnais, tome 1, carte p. 212-215
 Fantoir 2018

RDV aux archives municipales le 19/12/18, avec Xavier Gelly
 M. Gattaz, adjoint, a été contacté par mail le 21/12/18 pour un RDV
 RDV obtenu le 28/01/19.

Documents collectés :

chemins ruraux 1842 tableau	PDF
chemins vicinaux 1865 tableau	
chemins vicinaux non reconnus (CR) 1881 (idem 1842) tableau	PDF
plan 1875 de voiron (partiel)	
plan 1945 (VC et CR)	
tableau des VC de 1959	PDF

Première demande de RDV : Mme Lafarge-Vataire, ingénieure des services techniques, a transféré la demande à Laurent Mora, Dessinateur Projeteur Concepteur pour Voiron, qui a envoyé un mail le 17/12/18 : *Nous n'avons pas de listing répertoriant les voies communales et chemins ruraux. Je vous transmets néanmoins le plan ville et le listing des rues.*

Contacté par téléphone, ce dernier n'a pas connaissance d'un plan des voies communales.
 RDV du 28 janvier avec M. Gattaz : Mme Myriam Manchon des services techniques a confirmé que le dernier plan approuvé de voirie est celui de 1954. Mais les services n'ont pas le tableau qui va avec.

Mme Manchon a été recontactée par mail pour avoir un tableau avec des noms de voies et des longueurs car sans cela, le plan de 1954 n'a aucune valeur juridique et cela, par exemple, peut poser un problème pour établir un stationnement payant. Une voie publique n'est pas forcément une voie communale. Le tableau de 1959 n'a pu être fourni et n'a pas été retrouvé aux archives municipales et le plan non plus.

Le Bureau d'études SINTEGRA a réalisé un diagnostic de la voirie en 2014-2015 et a pu fournir la copie du tableau des voies communale 1959 et la cartographie réalisée en 2015. Mais à ce jour, aucune mise à jour n'a été faite (pas de nouveau tableau, ni délibération...)

La saisie SIG a été effectuée avec les seuls documents officiels, à savoir **le plan de 1954, le tableau de 1881 pour les chemins ruraux et le tableau de 1959 pour les voies communales** (inscription manuelle "actuel le 14/01/1988" ?). L'intégralité des 101 chemins ruraux et des 34 voies communales a été retrouvée et retracée. Les rues non recensées par ces documents n'ont pas de statut juridique (vcV, vcP et vc?). **Les rues anciennes du centre-ville (vcV : à valider sans enquête publique) ne sont pas sur le tableau de 1959. Le tableau des chemins ruraux est trop ancien pour être juridiquement valable.**

La saisie SIG fournie est à minima (numérotation partielle des voies traitées) et peut être approfondie avec une recherche aux archives des délibérations sur la voirie. Elle permet cependant de démêler la voirie publique de la voirie privée et d'en estimer l'emprise : **plus de 59 km de chemins ruraux (24 ha) et plus 89 km de voies communales (68 ha) soit plus de 150 km (près de 100 ha) sans statut juridique pour la majeure partie (100% pour les CR et 52% pour les VC).**

La ville de Voiron possède un service SIG et y trouver les plans de classement de la voirie à jour semble le minima pour la révision du PLU lancée début 2019.

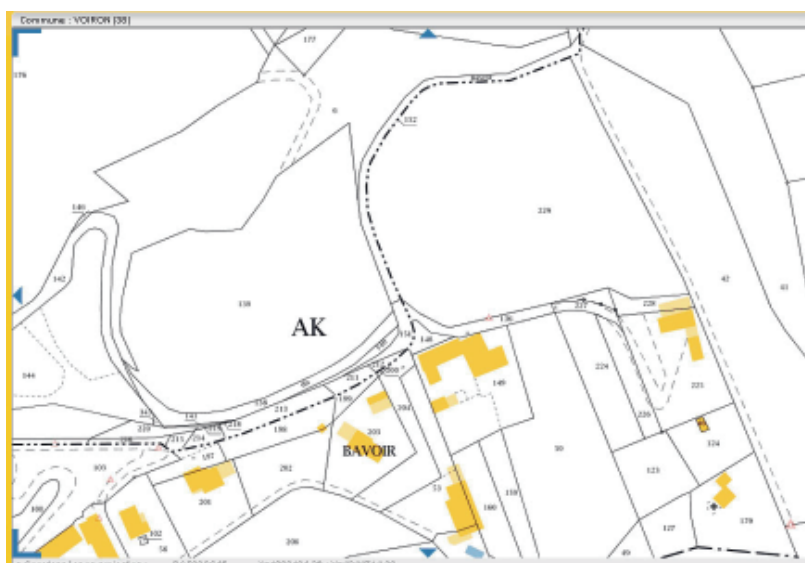
Des situations compliquées ont été détectées :
exemple le chemin rural du bavoir



tracé selon le tableau de 1881

La délibération du 3 février 1984
fait état d'une acquisition d'une
parcelle destinée à la création
d'un chemin rural lieu-dit le
Bavoir

Mais sur le cadastre, les-dites
parcelles sont numérotées, ce
qui signifie que le chemin rural
n'a pas été enregistré comme
tel, malgré la notification d'une
enquête publique pour ce
chemin dans le CR du 26 juillet
1984.



Sur Géoportail, le nord de la rue du
Bavoir indiquée sur le cadastre est
labouré...

et on voit clairement le goudronnage
du chemin qui mène au relais, sur des
parcelles privées sur la fin du chemin.

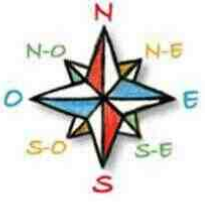
Malgré de nombreuses relances, pas de réponse à la demande de RVD.

Devant la situation critique de cette commune pour son classement de voirie, un RDV a été demandé à M. Polat mais celui-ci n'a pas donné suite, faute de temps disponible. Il a remercié pour le rapport qu'il a transmis à M. Gattaz. Lequel n'a pas donné suite.

La commune s'engageant dans une révision de PLU et mentionnant dedans sa délibération le réseau viaire, il semble nécessaire que celui-ci soit clairement identifié, ce qui n'est pas le cas à ce jour.

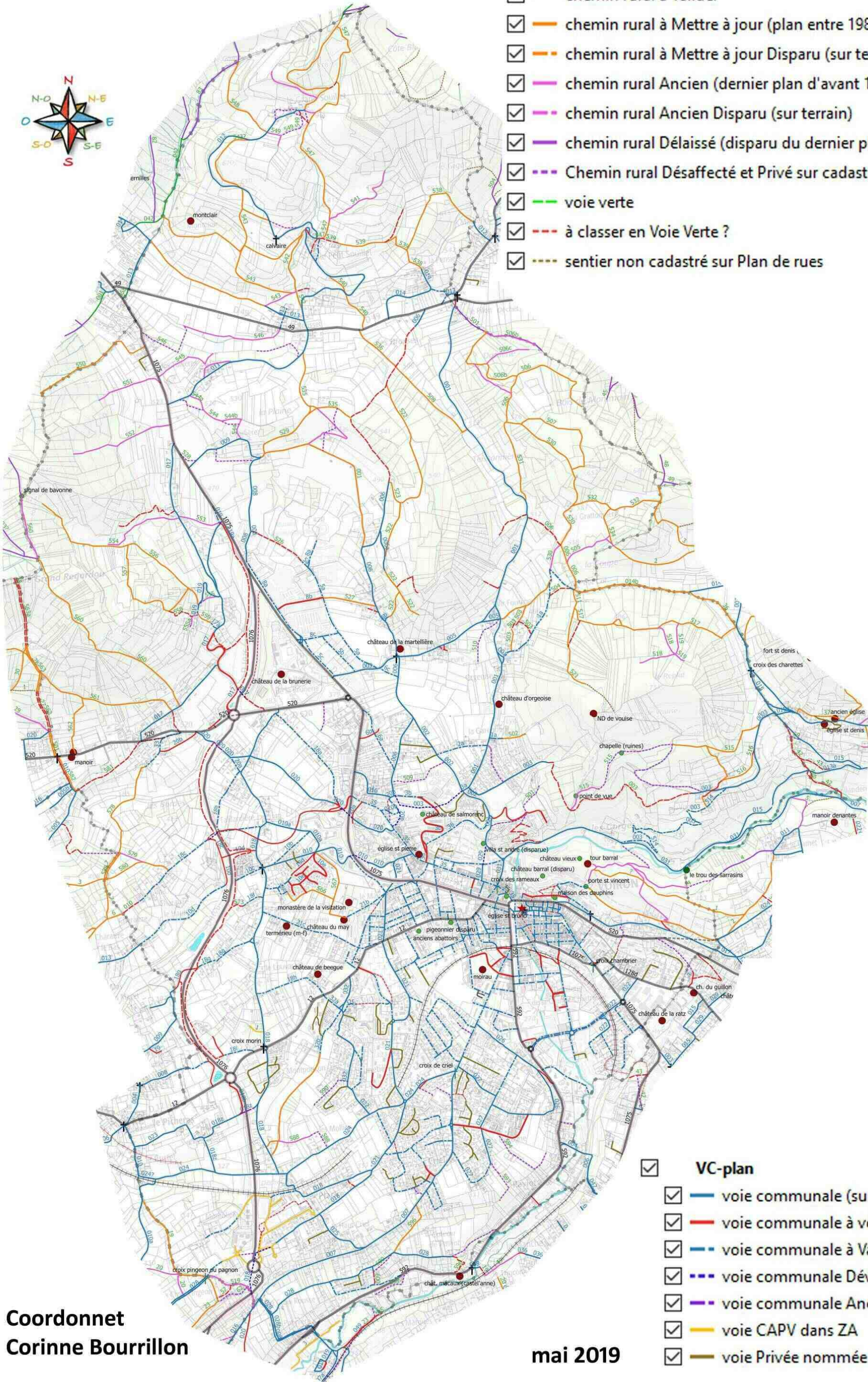
Voiron

carte provisoire de relevé des chemins ruraux et voies communales



CR-plan

- chemin rural Recensé (après 2000)
- chemin rural Relevé à Vérifier (statut ou terrain)
- chemin rural à Valider
- chemin rural à Mettre à jour (plan entre 1980 et 2000)
- chemin rural à Mettre à jour Disparu (sur terrain)
- chemin rural Ancien (dernier plan d'avant 1980)
- chemin rural Ancien Disparu (sur terrain)
- chemin rural Délaissé (disparu du dernier plan mais sur cadastre)
- Chemin rural Désaffecté et Privé sur cadastre
- voie verte
- à classer en Voie Verte ?
- sentier non cadastré sur Plan de rues

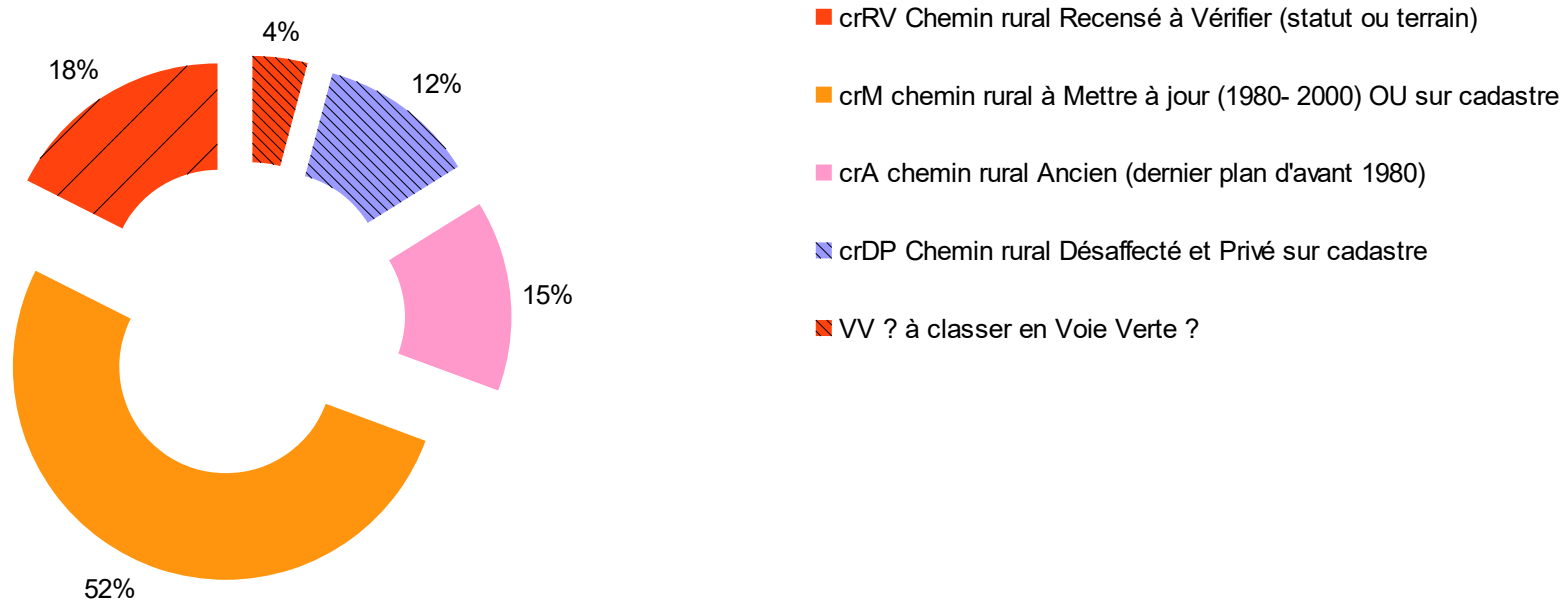


VC-plan

- voie communale (sur dernier plan)
- voie communale à vérifier
- voie communale à Valider
- voie communale Déviée
- voie communale Ancienne et disparue
- voie CAPV dans ZA
- voie Privée nommée sur plan des rues

cr voiron

		longueur SIG	
crR	Chemin rural Recensé (après 2000)		
crRV	Chemin rural Recensé à Vérifier (statut ou terrain)	12358	potentiel
crV	chemin rural à Valider		
crM	chemin rural à Mettre à jour (1980- 2000) OU sur cadastre	36445	
crMD	chemin rural à Mettre à jour Disparu (sur le terrain)		
crA	chemin rural Ancien (dernier plan d'avant 1980)	10208	
crAD	chemin rural Ancien Disparu (sur terrain)		
crD	chemin rural Délaissé (disparu du dernier plan)		
crDP	Chemin rural Désaffecté et Privé sur cadastre	8426	perdu
VV	voie verte		
VV ?	à classer en Voie Verte ?	2942	
sp	sentier non cadastré sur plan de rues	238	hors plan
		70617	



cr voiron

XXXcr001: code insee commune + type de voie (vc ou cr) + numero officiel (ou du projet)

XXXcr501: idem + idem + ancien numero

XXXcr801: idem + idem + numéro aléatoire (à partir du dernier officiel)

45774 61 950 m sur tableau 1881 (une partie passée en VC)

NOM_BDT	NUM	TYPE	NOM	LG_ANN	REMARQ	DATE_PLAN	ETIQ
R DE LA CHARRELIERE	563cr001	crM		0	cr 25 de masse en 1881 1835m / rue de la charlière sur cadastre / cr 1 sur plan rues	0	001
CHE DES GRATTONS	563cr006	crM		553	cr 33 du graton à l'étang daiguenoire en 1881 553 m / cr des gratons sur cadastre / cr 6 sur plan 2017	1954	006
CHE DES GRATTONS	563cr006	crRV		0	cr 33 du graton à l'étang daiguenoire en 1881 553 m / cr des gratons sur cadastre / cr 6 sur plan 2017 / goudronné : à classer VC ?	1954	006
R CHARAUSE LE HAUT	563cr010	crRV	charause le haut	0	cr 74 de charouse en 1881 et 1954 / rue sur cadastre / cr 10 sur plan rues ?	1954	010
RTE DU REPLAT	563cr014b	crM		0	cr de vir-fourche au paris sur cadastre / cr 14 bis sur plan 2017	0	014b
	563cr044b	crDP	combe bourdon	0	cr 44 de combe bourdon en 1881 480m	1881	044b
	563cr501	crDP		430	cr 1 du bavoir en 1881 430 m	1819	501
CHE DES NOISETIERS	563cr502	crM		215	cr 2 de desserte en 1881 215m / sur plan 1954 / cr sur cadastre / ch des noisetiers sur plan rues	1954	502
CHE D'ORGEOISE	563cr503	crM		410	cr 3 de vifourche en 1881 200 + 210 m / cr de vir-fourche sur cadastre	0	503
PAS DE VIR FOURCHE	563cr503	crM		0	cr 3 de vifourche en 1881 200 + 210 m / cr de vir-fourche sur cadastre	0	503
CHE DES BOIS DES PLANTES	563cr503	crRV		0	cr 3 de vifourche en 1881 200 + 210 m / cr de vir-fourche sur cadastre /ch des bois des plantes sur cadastre / ch des plantes sur plan 2017	0	503
	563cr504	crRV		565	cr 4 en 1881 565 m devenu cv4 de la cout en 1865 puis déclassée en 1959	1954	504
	563cr505	crA	ravouirasse	320	cr 5 de la ravouirasse en 1881 320 m	0	505
	563cr506	crM		1921	cr 6 de la montagne de montmain en 1881 1921 m / cr de montmain à orgeoise sur cadastre	0	506
	563cr506b	crA		0	cr 6 de la montagne de montmain en 1881 1921 m	0	506b
	563cr506b	crM		0	cr 6 de la montagne de momain en 1881 1921 m / cr de cote-genin sur cadastre / PDIPR	0	506b
	563cr506c	crA		0	cr 6 de la montagne de momain en 1881 1921 m	0	506c
	563cr507	crM	desserte bois de momain	670	cr 7 ch de desserte pour les bois de momain en 1881 670m / cr de montmain sur cadastre	0	507

cr voiron

CHE DE LA TEISSONNIERE	563cr508	crM	teissonnière	600	cr 8 de la tessonnière 600 m en 1881 / ch de la teissonnière sur le cadastre / PDIPR	1954	508
	563cr509	crDP		360	cr 9 de garenne en 1881 360m	0	509
	563cr510	crDP		308	cr 10 de desserte aux terres de la lieure en 1881 308m	0	510
	563cr511	crM	madone	135	cr 11 du flachet en 1881 135m / cr de la madone sur cadastre / PDIPR	1954	511
	563cr515	crA		0	cr 15 du hameau de vouise, traversant la montagne du levant au couchant 1320m / sur plan 1954	1954	515
	563cr515	crM		1320	cr 15 du hameau de vouise, traversant la montagne du levant au couchant 1320m / sur plan 1954 / cr du signal à tolvon sur cadastre	1954	515
CHE DU GARRELLAZ	563cr516	crM		240	cr 16 de la garellas 240 m en 1881 / cr dit de garellaz sur cadastre	1954	516
	563cr516	crRV		0	cr 16 de la garellas 240 m en 1881 / cr dit de garellaz sur cadastre / à vérifier	1954	516
	563cr517	crM		1250	cr 17 de la cout à la grande draie en 1881 ou du flachet 1250 m / cr de la grande draie sur cadastre / PDIPR	1954	517
	563cr518	crA	flachet	460	cr 18 du flachet en 1881 460 m	0	518
	563cr519	crA	grande draie	250	cr 19 de la grande draie 250 m en 1881	0	519
	563cr521	crM	madone	520	cr 21 du communal en 1881 520m / cr de la madone sur cadastre / PDIPR	0	521
	563cr522	crM	martellière	1600	cr 22 de landruan en 1881 1600m / cr de la martellière sur cadastre / PDIPR	1954	522
CHE DE LANDRUAT	563cr522	crM	landruat à teissonnière	0	cr 22 de landruan en 1881 1600m / cr de landruat à teissonnière sur cadastre	1954	522
CHE DES FOUGERES	563cr522	crM	fougères	0	cr 22 de landruan en 1881 1600m / ch des fougères sur BDT	1959	522
	563cr523	crM	masse	1750	cr 23 de masse en 1881 1750m	0	523
	563cr526	crRV		1220	cr 26 du marais en 1881 1220m / vc 8 des marais aux blanchisserie en 1865 1600m / sur plan 1954 mais déclassé en 1959	1954	526
CHE DE LA COURRIERE	563cr527	crM	courrière	320	cr 27 de desserte au marais en 1881 320m / ch de la courrière sur plan rues	0	527
	563cr528	crDP	charlière	600	cr 28 de la charlière en 1881 600m	1881	528
	563cr529	crM		470	cr 29 de la charlière à st nicolas en 1881 470 m / sur cadastre	0	529
	563cr530	crM		550	cr 30 du graton à l'étang daiguenoire 550 m. / cr d'orgeoise au graton sur cadastre / PDIPR	1954	530
CHE DE BALME	563cr530	crM		550	cr 30 du graton à l'étang daiguenoire 550 m. / cr d'orgeoise au graton sur cadastre / PDIPR / ch de balme sur geoportail !	1954	530
	563cr531	crM		500	cr 31 de la montagne en 1881 500 m / cr de montmain à orgeoise sur cadastre	0	531
	563cr532	crM		560	cr 32 des escouries en 1881 560 m / cr de balme sur cadastre / PDIPR	0	532
	563cr534	crM		500	cr 34 de la montagne aux escouries en 1881 500 m / PDIPR	0	534

cr voiron

CHE DE PIERRE FROIDE	563cr535	crM	Pierre froide	620	cr 35 du goulet au Rousset en 1881 620m / ch de pierre froide sur cad renové / PDIPR	0	535
CHE DES BROTTSES	563cr536	crM	brottes	310	cr 36 des brottes en 1842 310 m. / ch des brottes sur cadastre/ sur plan 2017 /PDIPR	1954	536
CHE DU PETIT SOUILLET	563cr538	crM	petit souillet	0	cr 38 des égaux en 1842 850 m. / petit souillet sur plan rues	1954	538
	563cr538	crM	égaux	850	cr 38 des égaux en 1842 850 m. / PDIPR	1954	538
CHE DU PETIT SOUILLET	563cr539	crM	petit souillet	580	cr 39 de la bartetiére tendant de la pensière au petit souillet en 1842 580 m. / chemin du petit souillet sur cadastre / sur plan 2017 / PDIPR	1954	539
CHE DU PETIT SOUILLET	563cr539	crRV	petit souillet	580	cr 39 de la bartetiére tendant de la pensière au petit souillet en 1842 580 m. / chemin du petit souillet sur cadastre / sur plan 2017 / PDIPR / goudron ?	1954	539
	563cr540	crM	molard-rambert	645	cr 40 des brottes au petit souillet en 1842 645 m / cr de molard-rambert sur le cadastre / PDIPR	1954	540
	563cr541	crA		430	cr 41 de pied durand en 1881 430m/ pas sur plan 1954	1881	541
	563cr542	crM		531	cr 42 du petit souillet en 1881 531m / cr du rousset au petit souillet sur cadastre / probléme du nom sur cadastre avec le cr 39	1954	542
	563cr543	crA		0	cr 43 du grand souillet en 1842 165m	1954	543
	563cr543	crM		0	anc tracé vc 12 / cr du rousset au grand souillet sur cadastre / garder 43 ?	1954	543 ?
	563cr543	crM		866	cr 43 du grand souillet en 1881 866m / cr du rousset au grand souillet sur cadastre	1854	543
CHE DU RELAIS	563cr544	crA	combe bourdon	480	cr 44 de combe bourdon en 1881 480m	1881	544
CHE DU RELAIS	563cr544a	crA	combe bourdon	0	cr 44 de combe bourdon en 1881 480m / remplacement de la partie aliénée	1881	544a
CHE DU RELAIS	563cr544a	crDP	combe bourdon	0	cr 44 de combe bourdon en 1881 480m	1881	544a
CHE DU RELAIS	563cr544b	crA	combe bourdon	0	cr 44 de combe bourdon en 1881 480m	1881	544b
	563cr546	crA		1080	cr 46 de desserte du rousset aux tuilières en 1881 1080m	0	546
	563cr546	crDP		0	cr 46 de desserte du rousset aux tuilières en 1881 1080m	0	546
	563cr547	crM	molard-rambert	1696	cr 47 du mollard blanchet en 1842 1696 m / cr de molard-rambert sur le cadastre / PDIPR	1954	547
CHE DU PETIT SOUILLET	563cr547	crRV	molard-rambert	0	cr 47 du mollard blanchet en 1842 1696 m / cr de molard-rambert sur le cadastre / PDIPR / goudron ?	1954	547
CHE DE LA GRANDE COMBE	563cr548	crM	grande combe	0	cr 48 de pralong en 1842 560 m. / ch rural de grande combe sur cadastre	2017	548
CHE DE LA GRANDE COMBE	563cr549	crA	grande combe	480	cr 49 du Grand Souillet au Moulaud en 1881 480 m / ch de grande combe sur plan rues	0	549
	563cr549	crDP		0	cr 49 du Grand Souillet au Moulaud en 1881 480 m	0	549
	563cr549	crDP		0	cr 49 du Grand Souillet au Moulaud en 1881 480 m /	0	549

cr voiron

	563cr550	crM	garant	410	cr 50 des thuilières de bavonne 410 m en 1881 / cr dit garant sur cadastre	0	550
	563cr551	crA	combe moulin	375	cr 51 de combe-moulin en 1881 375 m / pas sur plan 1954	0	551
	563cr552	crA	cotes de verdin	612	cr 52 des cotes de verdin en 1881 612 m	1954	552
	563cr553	crA	verdun	265	cr 53 du verdin en 1881 265 m	1954	553
	563cr554	crA	montagne	430	cr 54 de la montagne en 1881 430 m / devenu ruisseau sur cadastre	0	554
	563cr555	crA	mollard	310	cr 55 du mollard sur tableau 1881 310m	0	555
	563cr555	crDP	mollard	0	cr 55 du mollard sur tableau 1881 310m	0	555
CHE DU MOLLARD	563cr555a	crA	mollard	0	cr 55 du mollard sur tableau 1881 310m	0	555a
	563cr555a	crDP	mollard		cr 55 du mollard sur tableau 1881 310m	0	555a
	563cr556	crM	bois de bavonne	1285	cr 56 des bois de bavonne en 1881 1285 m / cr des bois de bavonne au mollard sur cadastre	1954	556
	563cr557	crM	grand-but	780	cr 57 du grand but en 1881 780 m / cr dit de grand but sur cadastre	1881	557
	563cr558	crRV	service	0	cr 58 de service en 1881 165 m / perdu ? à régulariser ?	1881	558
	563cr559	crM		160	Cr 59 du mollard en 1881 160m / ch de la barrière sur cadastre	1881	559
	563cr560	crM	regardou	1660	cr 60 du regardou en 1881 1660 / cr du regardou sur cadastre	1954	560
	563cr560	crA	regardou	1660	cr 60 du regardou en 1881 1660 /sur cadastre 1819		560
CHE DU REGARDOU DE L'AGNELAS	563cr561	crM	essarts	1020	cr 61 des essards en 1881 1020m / cr du regardou à l'agnelas sur cadastre	1954	561
	563cr562	crM	aubépin	370	cr 62 de l'aubépin en 1881 370m / cr de l'aubépin sur cadastre	1881	562
	563cr563	crM		1120	cr 63 de séparation de commune en 1881 1120m / ch de bavonne au cellier sur cadastre	1881	563
	563cr563	crRV		0	cr 63 de séparation de commune en 1881 1120m / ch de bavonne au cellier sur cadastre / éboulis ?	1881	563
	563cr563a	crRV		0	cr 63 de séparation de commune en 1881 1120m / à vérifier	1881	563a
CHE DU VIEUX FATON	563cr566	crM		1120	cr 66 du may en 1881 1120m / ch du monastère sur cadastre	1954	566
SEN DE LA VISITATION	563cr567	crM	visitation	335	cr 67 de la citerne du may ou du fonjon en 1881 335m	1954	567
	563cr573	crRV	louvasset	500	cr 73 du louvasset en 1881 500m	0	573
	563cr578	crM	charouze à l'agnelas	1000	cr 78 de la croix d'agnelas aux tuilières d'agnelas en 1881 1000m / cr de charouze à l'agnelas sur cadastre	1954	578
	563cr579	crA	bois de charouze	150	cr 79 du bois de charouze en 1881 150m	1954	579
	563cr580	crM	fontaine chataignière	440	cr 80 de la fontaine chataignière en 1881 440 m / cr du haut st cassien à charouze sur cadastre / doublon avec 65 / PDIPR	1954	580
CHE DE MANDRIN	563cr581	crRV	mandrin	505	cr 81 des terres d'agnelas en 1881 505m/ vc 33 de l'agnelas à st cassien en 1959, à déclasser en cr ?	1954	581
CHE DE LA GARENNE	563cr582	crM		232	cr 82 d'agnelas à st cassien en 1881 232 m / vc sur la murette ?	0	582
	563cr588	crA	mollies	355	cr 88 des molliers en 1881 355m	0	588
	563cr588	crDP	mollies	0	cr 88 des molliers en 1881 355m	0	588

cr voiron

	563cr590	crDP		283	cr 90 en 1954 283m	1954	590
	563cr593	crDP		640	cr 93 de cygrone en 1881 640m /plan 1954 erroné (ne rejoint pas au sud)	1954	593
	563cr594	crDP	cygrone	542	cr 94 de la cygrogne 1881 542m et en 1954	1954	594
	563cr596	crM	croix rousse	920	cr 96 de paviot en 1881 920m / rue de la croix rousse sur cadastre	1954	596
	563cr596	crRV	coteau de paviot	0	cr 96 de paviot en 1881 920m / cr dit du coteau de paviot sur cadastre / état à vérifier	1954	596
	563cr598	crDP	paviot	0	cr 98 en 1881	1881	598
	563cr600	crDP	brosses	0	cr 100 en 1954, ancien tracé	1954	600
	563cr600	crRV		0	cr 100 d'embranchement des brosses enn 1881 / état à vérifier ! rue des tilleuls sur plan rues	1954	600
	563cr80x	crA		0	ancien tracé du chemin vicinal	1954	
	563cr80x	crA	desserte bois de momain	0	sur cadastre 1819	0	
	563cr80x	crA		0	sur cadastre 1819 / ch de grande combe sur plan rues	0	
	563cr80x	crA		0	sur cadastre 1819 et plan 1954 en partie	1819	
	563cr80x	crA		0	sur plan 1954 et plan rues	1954	
	563cr80x	crA		0	une partie en remplacement d'aliénation	0	
	563cr80x	crA		0		0	
	563cr80x	crDP		0	anc tracé vc 28 déclassé et aliéné	1954	
	563cr80x	crDP		0	ancien tracé de la vc 12	1954	
	563cr80x	crDP		0	cr aliéné	1954	
	563cr80x	crDP		0	cr en 1954	0	
	563cr80x	crDP		0	cr sur cadastre 1819 et plan 1954	1954	
	563cr80x	crDP		0	cr sur plan 1954	0	
	563cr80x	crDP	lavoir de criel	0	cr sur plan 1954	1954	
	563cr80x	crDP		0	sur plan 1954	1954	
	563cr80x	crDP		0	sur plan 1954 et plan rues	1954	
	563cr80x	crDP		0	tracé existe encore en 1954	1954	
	563cr80x	crDP		0		1954	
	563cr80x	crM		0	ancien tracé de la vc 12 / cr du rousset au grand souillet sur cadastre / PDIPR	1954	
CHE DE VIR FOURCHE	563cr80x	crM		0	ch de vir-fourche sur cadastre / PDIPR	1954	
CHE DES VIGNES DE VOUISE	563cr80x	crM		0	ch des vignes de vouise sur cadastre	0	
CHE DE LA STATUE	563cr80x	crM		0	cr de la statue de vouise sur cadastre	0	

cr voiron

	563cr80x	crM	mollies	0	cr dit des mollies	1954
RTE DU SOUILLET	563cr80x	crM		0	cr du grand-souillet à matfay sur cadastre	1954
	563cr80x	crM		0	cr du grand-souillet à matfay sur cadastre	1954
	563cr80x	crM		0	cr sur cadastre	1954
	563cr80x	crM		0	vc 13 du rousset en 1954 / cr de chirens au rousset sur cadastre / sur plan 2017	1954
R SAINT-VINCENT	563cr80x	crM	saint vincent	0	vc 30 en 1881 et sur plan 1954 / à déclasser	1954
	563cr80x	crM		0	vo 16 en 1954 1000 m /cr du fagot au petit souillet sur cadastre /	1954
	563cr80x	crM		0	vo 16 en 1954 1000 m /cr du fagot au petit souillet sur cadastre / PDIPR	1954
CHE DU REGARDOU EN VOUISE	563cr80x	crRV		0	vc 3 du faubourg de sermorens à vouise 3140 m en 1959 / à déclasser en cr	1954
	563cr80x	crRV		0	ancien tracé route départementale	0
	563cr80x	crRV		0	ancien tracé vc 18 en 1819	1919
	563cr80x	crRV		0	ancienne vc 17 en 1954 / à déclasser en CR	1954
	563cr80x	crRV		0	chemin de remplacement pour la coupure des voies ?	0
CHE DES MORINS	563cr80x	crRV		0	chemins créées pour relier les voies coupées ?	0
	563cr80x	crRV		0	cr sur cadastre 1819	1819
	563cr80x	crRV		0	cr sur plan 1954	1954
	563cr80x	crRV		0	départ sur plan 1954	0
	563cr80x	crRV		0	en pointillé sur cadastre, remplacement de la partie disparue ?	0
	563cr80x	crRV		0	existe en 1954 (vue aérienne) / PDIPR	0
IMP DES THUYAS	563cr80x	crRV		0	pas sur cadastre napoléonien	0
	563cr80x	crRV		0	statut de la voie ?	0
	563cr80x	crRV		0	sur cadastre 1819	0
	563cr80x	crRV		0	sur cadastre napoléonien / statut et état à vérifier	1819
	563cr80x	crRV		0	sur plan 1954	1954
	563cr80x	crRV		0	sur plan 1954 / en pointillé sur cadastre	1954
	563cr80x	crRV		0	sur plan 1954 / état à vérifier	1954
	563cr80x	crRV		0	vc 17 de chirens à la murette en 1959 / 1985 ? / ancien à déclasser et à passer en CR	1954
CHE DES BOIS DU MAS	563cr80x	crRV		0	vc 6 de voiron à st nicolas par la lieure 3400 m en 1959 / à déclasser ?	1959
CHE DES BOIS DU MAS	563cr80x	crRV		0	vc 6 de voiron à st nicolas par la lieure 3400 m en 1959 / à déclasser ?	1959
	563cr80x	crRV		0		0
	563sp80x	sp		0	PDIPR mais pas de chemin cadastré, sur plan rues	0

cr voiron

R DES JARDINS	563vv80x	VV?	jardins	0	à classer en voir verte ?	0
R DU MURET	563vv80x	VV?		0	à classer en voie verte	0
R DU MURET	563vv80x	VV?	MURET	0	à classer en voie verte	0
	563vv80x	VV?		0	raccourci vc 6	0
	563vv80x	VV?		0	chemin piéton / statut ?	0
R DES CHAMOIS	563vv80x	VV?	chamois	0	cr 92 en 1954 / chemin sur plan rues / à passer en voie verte	1954
	563vv80x	VV?		0	voie verte ?	0
CHE SAINT-OLIVE	563vv80x	VV?		0	cr sur plan 1954, non goudronnée, à classer en voie verte	0
	563vv80x	VV?		0	ancien chemin vicinal ordinaire 21, cr en 1954 / à classer en voie verte ?	0
R DU FER	563vv80x	VV?		0	escaliers, à classer en voie verte	0
	563vv80x	VV?		0	escaliers, à classer en voie verte	0
	563vv80x	VV?	marches (rue des	0	escaliers, à classer en voie verte ? / parcelles privées (cr aliéné)	0
R BATON	563vv80x	VV?	baton	0	escaliers, à classer en voie verte ?	0
	563vv80x	VV?		0	voie verte ?	0
R CHARLES BAUDELAIRE	563vv80x	VV?		0	pas goudronné	0
R DES ESCALIERS	563vv80x	VV?		0		0
R MONTGOLFIER	563vv80x	VV?		0	ancien tracé RN 75	0
R ADOLPHE PERONNET	563vv80x	VV?		0	ancien tracé RN 75	0
R GENEVOISE	563vv80x	VV?		0		0
R GENEVOISE	563vv80x	VV?		0		0
	563vv80x	VV?		0		0

vc voiron

vc	voie communale (sur plan)
vc?	voie communale ? (pas sur plan)
vcP	voie communale Privée sur cadastre
vcV	voie communale à Valider sans EP
vcD	voie communale Déviée
vcA	voie communale Ancienne et disparue
vz	voie CAPV dans ZA
vp	voie privée nommée sur plan des rues

longueur SIG

42242

4439

5496

37692

1448

162

1963

6538

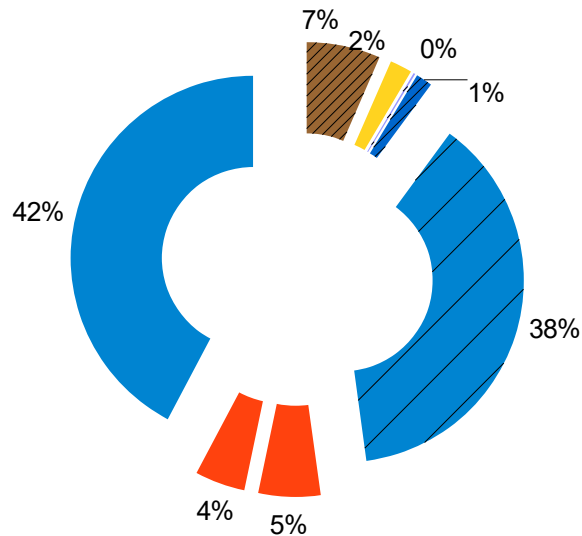
99980

hors plan

hors plan

hors plan

hors plan



- vc voie communale (sur plan)
- vc? voie communale ? (pas sur plan)
- vcP voie communale Privée sur cadastre
- vcV voie communale à Valider sans EP
- vcD voie communale Déviée
- vcA voie communale Ancienne et disparue
- vz voie CAPV dans ZA
- vp voie privée nommée sur plan des rues

XXXcr001: code insee commune + type de voie (vc ou cr) + numero officiel (ou du projet)

XXXcr501: idem + idem + ancien numero

XXXcr801: idem + idem + numéro aléatoire (à partir du dernier officiel)

43376 44 776 sur tableau 1959 (-1400 déclassés)

NOM_BDT	NUM	TYPE	NOM	LG_ANN	REMARQ	DATE_PLAN	ETIQ
CHE DE LA MULATIERE	373vc010	vc	mulatière	0	gérée par st cassien ?	2010	?

vc voiron

R DE LA MARTELLIERE	563vc001	vc	martellière	3600	vc 1 de voiron à st nicolas par st andré en 1959 3600m	1954	001
RTE DE L'ETANG D'AIGUENOIRE	563vc001	vc	étang d'aiguenoire	0	vc 1 de voiron à st nicolas par st andré en 1959 3600m	1954	001
R D'ORGEOISE	563vc001	vc	orgeoise	0	vc 1 de voiron à st nicolas par st andré en 1959 3600m	1954	001
R SAINT-ANDRE	563vc001	vc	saint andré	0	vc 1 de voiron à st nicolas par st andré en 1959 3600m	1954	001
AV MARIE CURIE	563vc002	vc	marie curie	530	vc 2 du noyer vert en 1959 530m	1954	002
R DES ECRINS	563vc002	vc	écrins	0	vc 2 du noyer vert en 1959 530m	1954	002
CHE DE VOUISE	563vc003	vcV	vouise	0	cr 14 des gorges au hameau de vouise en 1881 1000m / ch de vouise sur cadastre / goudronné donc vc / vc 3 sur plan rues	1954	003
R DU GARAT	563vc003	vc	garat	0	vc 3 du faubourg de sermorens à vouise 3140 m en 1959	1954	003
RTE DE LA VOUISE	563vc003	vc	vouise	0	vc 3 du faubourg de sermorens à vouise 3140 m en 1959	1954	003
	563vc003	vcD		3140	vc 3 du faubourg de sermorens à vouise 3140 m en 1959	1954	003
R DE LA MARTELLIERE	563vc003a	vc		0	vc 3 du faubourg de sermorens à vouise 3140 m en 1959	1954	3a
R DES USINES	563vc004	vc	usines	141	cr en 1954, vc 4 de vesseling à la manche en 1959 141m	1954	004
R DE LA LIEURE	563vc005	vc	lieure	1160	vc 5 de la murette à st étienne de crossey en 1959 1160 m	0	005
R DE VIR FOURCHE	563vc005	vc		0	vc 5 de la murette à st étienne de crossey en 1959 1160 m	0	005
CHE DES BOIS DU MAS	563vc006	vc		0	vc 6 de voiron à st nicolas par la lieure 3400 m en 1959 /	1959	006
CHE DU MOLLARD BLANCHET	563vc006	vc		0	vc 6 de voiron à st nicolas par la lieure 3400 m en 1959 /	1959	006
R DE LA MEIJE	563vc006	vc		0	vc 6 de voiron à st nicolas par la lieure 3400 m en 1959 /	1954	006
R DES ECRINS	563vc006	vc	écrins	0	vc 6 de voiron à st nicolas par la lieure 3400 m en 1959 /	1954	
R DES NIVEOLES	563vc006	vc	nivéoles	0	vc 6 de voiron à st nicolas par la lieure 3400 m en 1959 /	1954	006

vc voiron

R DU CHATEAU	563vc006	vc		3400	vc 6 de voiron à st nicolas par la lieure 3400 m en 1959 /	1959	
CHE DE LANDRUAT	563vc006a	vc		0	cr 24 de landruan en 1881 120m / vc 6 embranchement en 1959 / cr de landruat à teissonnière sur cadastre / PDIPR	1954	006a
R DE CRIEL	563vc007	vc	criel	2050	vc 7 ancienne route de moirans en 1959 2050m	1954	007
R DE LA FERRONNIERE	563vc007	vc	ferronnière	0	vc 7 ancienne route de moirans en 1959 2050m	1954	007
CHE DES MARAIS	563vc008	vc		580	vc 8 en 1959 580m / vc 10 de pont badou en 1865 180 m et sur plan 1954	0	008
R LOUIS LEPRINCE RINGUET	563vc008	vc		0	vc 8 en 1959 580m / vc 10 de pont badou en 1865 180 m et sur plan 1954	1954	008
R DU BOURDON	563vc009	vc		570	cr 28 en 1881 / ch du bourdon en 1959 570m	1954	009
R DE BELLEVUE	563vc010	vc	bellevue	1036	vo 35 sur plan 1954 mais vc 10 dans tableau 1959 1036m	1954	010
R DES GENTIANES	563vc010	vc	gentianes	0	vo 35 sur plan 1954 mais vc 10 dans tableau 1959	1954	010
R DU FATON	563vc010	vc	faton	0	vo 35 sur plan 1954 mais vc 10 dans tableau 1959	1954	010
	563vc010	vcD		0	vo 35 sur plan 1954 mais vc 10 dans tableau 1959	1954	010
R DES EDELWEISS	563vc010a	vc	edelweiss	0	vc 10 embranchement en 1959	1954	010a
R DES TUILIERES	563vc011	vc	tuilières	1130	vc 11 du revers en 1959 1130m	1959	011
RTE DU SOUILLET	563vc012	vc	souillet	1800	vc 12 en 1960 1800 m / variantes de tracé	2017	012
R DE LA FONTAINE	563vc013	vc	fontaine	200	vc 13 du rousset 200m	1959	013
R DU FOUR A PAIN	563vc013	vcV	four à pain	0	vc 13 du rousset 200m / pas sur plan 1954 / vc 13 sur plan rues	2017	013
R DE LA PENSIERE	563vc014	vc	pensière	0	vc 14 de pied durand en 1959 610 m	1959	014
R DU PIED DURAND	563vc014	vc	pied durand	610	vc 14 de pied durand en 1959 610 m	1959	014
RTE DE TOLVON	563vc015	vc		736	vc 15 de voiron à tolvon sur tableau 1959 736m	1959	015
R DE FOND BERNARD	563vc016	vc	fond bernard	317	vc 16 de fond bernard en 1959 317 m	1954	016
CHE DU BOUTET	563vc017	vc?	boutet	0	sur terrain du département ?	0	017
CHE DU BOUTET	563vc017	vcP	boutet	0	nouveau tracé non mis à jour sur cadastre	0	017
R DE BONNIEUX	563vc017	vc		2070	vc 17 de chirens à la murette en 1959 2070 m	1954	017
R DE CHARPENOUSSE	563vc017	vc	charpenousse	0	vc 17 de chirens à la murette en 1959 2070 m	1954	017
CHE DU BOUTET	563vc017	vc	boutet	0	vc 17 de chirens à la murette en 1959 2070 m	1954	017
CHE DU MOLLARD	563vc017	vc	mollard	0	vc 17 de chirens à la murette en 1959 2070 m	1954	017
	563vc017	vcD		0		1954	017

vc voiron

R DU PLACYRE	563vc018	vc	placyre	0	vc 18 en 1959 /correction fausse sur plan 1954	1954	018
R DU PONT DE PLACYRE	563vc018	vc	pont de placyre	5200	vc 18 de chirens à moirans en 1959 5200m	1954	018
R DU VALLON	563vc018	vc	vallon	0	vc 18 de chirens à moirans en 1959 5200m	1954	018
	563vc018	vcD		0	vc 18 en 1959 /correction fausse sur plan 1954	1954	018
R DES MARTEAUX	563vc018	vc		0	vc 18 de chirens à moirans en 1959 5200m	1954	018
R DES TALLIFARDIERES	563vc018	vc		0	vc 18 de chirens à moirans en 1959 5200m	1954	018
R DU LOUVASSET	563vc018	vc		0	vc 18 de chirens à moirans en 1959 5200m	1954	018
R DU PICHERAS	563vc018b	vcP		0	à régulariser, parcelles privées	0	018b
CHE DES PRES	563vc018z	vc	prés	0	vc 18 embranchement picheras en 1959 / cr 84 en 1881	1954	018z
	563vc018z	vc		0	vc 18 embranchement picheras en 1959	1954	018z
	563vc018z	vcA		0	vc 18 embranchement picheras en 1959	1954	018z
					vc 18 embranchement picheras en 1959 / cr 83 de fedelière au royer en 1881 910m		
R DU PICHERAS	563vc018z	vc	picheras	0		1954	018z
CHE DU MOLLARD	563vc019	vc	mollard	910	vc 19 du mollard en 1859 / 1985 910m	1954	019
CHE DU MOLLARD	563vc019	vcV	mollard	0	cr 55 du mollard sur tableau 1881	0	019
	563vc019	vcD		0	vc 19 du mollard en 1859 / 1985 910m	1954	019
R DE L'AGNELAS	563vc020	vc	agnelas	1470	vc 20 des marteaux en 1959 1470 m	1954	020
R DE L'AUNE	563vc020	vc	aulne	0	vc 20 des marteaux en 1959 1470 m	1954	020
R DE LA CHARTREUSE	563vc020	vc	chartreuse	0	vc 20 des marteaux en 1959 1470 m	1954	020
R DE LA PLOTIERE	563vc020	vc	plotière	0	vc 20 des marteaux en 1959 1470 m	1954	020
	563vc020	vcA	agnelas	0	vc 20 des marteaux en 1959	1954	020
	563vc020	vcP	chartreuse	0	parcelle privée ?	1	020
R DE LA GARENNE	563vc020b	vcV		0	vc 20 embranchement en 1959 ?	1954	020b
	563vc020b	vcD		0	vc 20 embranchement en 1959 ?	1954	20b
R DU BELVEDERE	563vc020b	vcV		0	vc 20 embranchement en 1959 ?	1954	20b
	563vc020b	vcD		0	vc 20 des marteaux en 1959	1954	
BD DE CAMPALLOUD	563vc021	vc		2100	vc 21 du cimetière en 1959 2100m	1954	021
BD JEAN MOULIN	563vc021	vc		0	vc 21 du cimetière en 1959 2100m	1954	021
R ARISTIDE BRIAND	563vc021	vc		0	vc 21 du cimetière en 1959 2100m	1954	021
R DU PLACYRE	563vc021	vc		0	vc 21 du cimetière en 1959 2100m	1954	021
R GALLIEN	563vc021	vc		0	vc 21 du cimetière en 1959 2100m	1954	021
					vc 22 en 1959 400m / 1075 sur carte IGN mais pas sur plan départemental...		
BD DENFERT ROCHEREAU	563vc022	vc	denfert rochereau	0		0	022

vc voiron

R BERTHUIN	563vc022	vc	berthuin	400	vc 22 en 1959 400m	0	022
R DU FANGEAT	563vc022	vc		0	vc 22 en 1959	0	022
R DU PICHERAS	563vc023	vc	picheras	1080	vc 23 du picheras en 1959 1080m / cr 83 de fedellière au royer en 1881 910m	1954	023
R DU CURTET	563vc024	vc	curtet	0	vc 24 de la croix de criel au placyre cr 85 du placire au curtet en 1881 847m	1954	024
R DU LAVOIR DE CRIEL	563vc024	vc?		0	ancien tracé ?	0	024
R DU LAVOIR DE CRIEL	563vc024	vc	lavoir de criel	2060	vc 24 de la croix de criel au placyre 2060m	1954	024
R LIONEL TERRAY	563vc024	vc	lionel terray	0	vc 24 de la croix de criel au placyre 2060m	1954	024
CHE DE LA MULATIERE	563vc024	vc	mulatière	0	vc 24 de la croix de criel au placyre 2060m / cr 85 du placire au curtet en 1881 847m	2010	024?
R DU CURTET	563vc024	vc	curtet	0	vc 24 de la croix de criel au placyre 2060m / cr 85 du placire au curtet en 1881 847m	1954	024
R DU LAVOIR DE CRIEL	563vc024	vc	lavoir de criel	0	vc 24 de la croix de criel au placyre 2060m	1954	024
R DU HAUT CRIEL	563vc025	vc	haut criel	340	vc 25 du grand criel en 1959 340m / cr 91 en 1881 360m	1954	025
R DE LA TOUR DE CRIEL	563vc026	vc	tour de criel	1095	vc 26 de maubec à la tour en 1959 1095m	1954	026
R DE MAUBEC	563vc026	vc	maubec	0	vc 26 de maubec à la tour en 1959 1095m	1954	026
R DE LA CHAUMIERE	563vc027	vc	chaumière		vc 27 de la cigrogne en 1959 700m	1954	027
R DE LA CIGROGNE	563vc027	vcV	cigrogne	0	cr non numéroté en 1954	1954	027
R DE LA CIGROGNE	563vc027	vc	cigrogne	700	vc 27 de la cigrogne en 1959 700m	1954	027
CHE DE LA CROIX ROUSSE	563vc028	vc	croix rousse	0	vc 028 en 1954	2016	028
R DE LA CROIX ROUSSE	563vc028	vc	croix rousse	1000	vc 28 de paviot en 1959 1000m	1954	028
CHE DE LA CROIX ROUSSE	563vc028b	vc	croix rousse (ch		vc 028 en 1959 embranchement de la patinière	1954	028b
R RACINE	563vc029	vc	racine	291	vc 29 de sermorens aux orphelines en 1959 291m	1954	029
	563vc029	vcD		0	vc 29 sur tableau 1959	1954	029
					vc 30 de st vincent à la tivolière 890m = CR		
RTE DES GORGES	563vc031	vc		1700	vc 31 des gorges en 1865 et 1959 1700m	1959	031
R DES ORPHELINES	563vc031	vc	orphelines	0	vc 31 des gorges en 1865 et 1959 1700m	1954	031
R DE MONTPONCON	563vc032	vc	montponçon	960	vc 32 de montponçon à st olive en 1959 960m / cr 89 en 1881 730m	1954	032
R DES BERARDS	563vc032	vc	bérards		vc 32 de montponçon à st olive en 1959 960m / cr 89 en 1881 730m	1954	032

vc voiron

R SAINT-OLIVE	563vc032	vc	montponçon ?	0	vc 32 de montponçon à st olive en 1959 960m / cr 89 en 1881 730m	1954	032
vc 33 de l'agnelas à st cassien 500m = CR (ch de mandrin							
AV D'HAUSSEZ	563vc034	vc		1000	vc 34 sur plan 1954 et tableau 1954, sans nom 1000m	1954	034
R GRENETTE	563vc034	vc		0		1954	034
R D'ORGEOISE	563vc801a	vcV		0	cr 4 en 1881 565 m devenu cv4 de la cout en 1865 puis déclassée en 1959 / rue d'orgeoise sur cadastre / goudronnée	1954	1a
CHE DES NOISETIERS	563vc801a	vcV		0	cr 2 de desserte en 1881 215m / sur plan 1954 / cr sur cadastre / ch des noisetiers sur plan rues / goudronné	1954	1a
R DU CERVIN	563vc802a	vcV	cervin	0	cr 12 du noyer vert en 1881 300m / sur plan 1954 / goudronné	1954	2a
R DU BELVEDERE	563vc803b	vcV	belvédère	0		0	3b
R DU BELVEDERE	563vc803b	vcP	belvédère	0	voie privée sur cadastre	0	3b
R DU MARAIS	563vc805a	vcV		0	cr 26 en 1881, cvo 8 en 1954, déclassé en 1959	1881	5a
R JOSEPH MARIE JACQUARD	563vc805b	vcV	joseph marie jacquard	0		0	5b
R LOUIS ARMAND	563vc805c	vcV	louis armand	0		0	5c
R DU GRAND SOM	563vc806a	vcV	grand som	0	cr sur plan 1954	1954	6a
CHE DES FOUGERES	563vc806b	vcV	fougères	0	cr 22 de landruan en 1881 1600m	1959	6b
	563vc806b	vc?		0	statut ?	0	6b
R DES NIVEOLES	563vc806c	vcV		0	cr 13 d'embranchement aux arbres en 1881 110m / rue des nivéoles / à classer VC	0	6c
R DE TAILLE	563vc808a	vcV	taille	0		0	8a
R LOUIS LEPRINCE RINGUET	563vc808a	vcV	louis leprince ringuet	0		0	8a
R JEAN MONNET	563vc808b	vcP	monnet	0	parcelle privée !	0	8b
R LOUIS NEEL	563vc808c	vcV	louis neel	0		0	8c
R LOUIS LEPRINCE RINGUET	563vc808c	vcV	louis neel	0		0	
R LOUIS NEEL	563vc808c	vcV	louis neel	0		0	
R DU FANGEAT	563vc822	vcV		0	section à valider	0	22
	563vc80x	vcD		0		0	
R DE LA PORTELLE	563vc80x	vcV		0		0	

vc voiron

R DOCTEUR PERRET	563vc80x	vcV		0		0
R HECTOR BLANCHET	563vc80x	vcV		0		0
R JEAN-BAPTISTE GUIMET	563vc80x	vcV	JB guimet	0	cr en 1954	0
AV DUGUEYT JOUVIN	563vc80x	vcV		0		0
AV EDOUARD HERRIOT	563vc80x	vcV		0		0
AV FRANCOIS MITTERRAND	563vc80x	vcV		0		0
AV JOHN KENNEDY	563vc80x	vcV	john kennedy	0	voie nouvelle	0
BD DE LA REPUBLIQUE	563vc80x	vcV	république (boulevard)	0	sur plan 1954 en VO 7 mais pas dans tableaux 1865 et 1959	1954
BD DENFERT ROCHEREAU	563vc80x	vcV	denfert rochereau	0	1075 sur carte IGN mais pas sur plan départemental...	0
BD DENFERT ROCHEREAU	563vc80x	vc?		0	ancien tracé boulevard	0
BD DU 4 SEPTEMBRE	563vc80x	vcV		0		0
BD DU GUILLON	563vc80x	vcP	guillon	0	parcelle privée	0
BD FRANKLIN ROOSEVELT	563vc80x	vcV		0		0
BD RENE PAYOT	563vc80x	vcP	rené payot	0	parcelles privées	0
CHE DE CHASSONNET	563vc80x	vcV	chassonnet	0	cr des brosses au petit souillet en 1842 645 m / cr de molard-rambert sur le cadastre / chassonnet sur plan 2017 goudronné / PDIPR	1954
CHE DE LA STATUE	563vc80x	vc?		0	cr 16 de la garellas 240 m en 1881 / cr de la statue de vouise sur cadastre / goudronné	0
CHE DE MONTOLLIER	563vc80x	vcV	montollier	0	cr 86 en 1881	0
CHE DES LAVANDES	563vc80x	vcV	lavandes	0	cr 71 en 1881	1954
CHE DES LAVANDES	563vc80x	vc?	lavandes	0	voirie nouvelle	0
CHE DU PILON	563vc80x	vcV	pilon	0	cr 37 en 1881 ? VC ?	0
CHE SAINT-OLIVE	563vc80x	vcV	saint olive	0	cr sur plan 1954	1954
IMP DES BELETTES	563vc80x	vcV	belettes	0		0
IMP DES CHARDONS	563vc80x	vcV	chardons	0	cr en 1954	1954
IMP DES HORTENSIAS	563vc80x	vcV	hortensias	0		0
IMP RUBY	563vc80x	vc?	ruby	0		0
IMP SAINT-EXUPERY	563vc80x	vcV		0		0
PAS GEORGES POMPIDOU	563vc80x	vcP		0	parcelles privées ? à metttrre a jour	0
PL DE L'EUROPE	563vc80x	vcV		0		0
PL DE LA BASCULE	563vc80x	vcV		0		0

vc voiron

PL DE LA BOUVERIE	563vc80x	vcV	saint vincent	0		1954
PL DE LA PORTE DE LA BUISSE	563vc80x	vcV		0		0
PL DE LA REPUBLIQUE	563vc80x	vcV		0		0
TASSIGNY	563vc80x	vcV		0		0
PL GENERAL LECLERC	563vc80x	vcV		0		0
PL JOSEPH REY	563vc80x	vcV		0		0
PL SAINT-BRUNO	563vc80x	vcV		0		0
R ADOLPHE PERONNET	563vc80x	vcV		0	ancien tracé RN 75	0
R ALBAN FAGOT	563vc80x	vcP		0	à régulariser	0
R ALBERT CAMUS	563vc80x	vcV	albert camus	0		0
R ALFRED DE MUSSET	563vc80x	vcV		0		0
R ALPHONSE DAUDET	563vc80x	vcV		0		0
R ANATOLE FRANCE	563vc80x	vcV		0		0
R BANCHE DE COUR	563vc80x	vcV		0		0
R BARRAL DE MONTFERRAT	563vc80x	vcV		0		0
R BASSE	563vc80x	vcV		0		0
R BATON	563vc80x	vcV	baton	0		0
R BERANGER	563vc80x	vcP		0	parcelle privée sur cadastre	0
R BLANCHERIE	563vc80x	vcV		0		0
R BOURG DE PEAGE	563vc80x	vcV		0		0
R CARABONNEAU	563vc80x	vcV		0		0
R CHARLES BAUDELAIRE	563vc80x	vcV		0		0
R CLAUDE BONVALLET ET PIERRE DENANTES	563vc80x	vcP		0	à régulariser	0
R CLAUDE GUILLERMOZ	563vc80x	vcV		0	cr sur plan 1954	0
R DANIEL BRAMERET	563vc80x	vcV		0		0
R DANTON	563vc80x	vcV		0		0
R DE L'ANCIENNE POSTE	563vc80x	vcV		0		0
R DE L'AUNE	563vc80x	vcV	aune	0	cr 76 de talifardière à la montée de barret en 1881 100m	1954
R DE L'INDUSTRIE	563vc80x	vcV		0		0
R DE LA BOUVERIE	563vc80x	vcV		0		0
R DE LA BRUNETIERE	563vc80x	vcV	brunetière	0	ancien chemin vicinal ordinaire 21, cr en 1954	0

vc voiron

R DE LA BRUNETIERE	563vc80x	vcP	brunetière	0	voirie créée sur parcelles privées	0
R DE LA CHARTREUSE	563vc80x	vcD		0		0
R DE LA CIGROGNE	563vc80x	vcV	cigrogne	0	cr en 1954	1964
R DE LA CROIX PIGEON	563vc80x	vcV	croix pigeon	0		0
R DE LA PENSIERE	563vc80x	vcV		0	cr 37 de la pensière en 1841 225 m. / le haut est passé en vc 14 / rue de la pensière en 2017	1954
R DE LA TERRASSE	563vc80x	vcV		0		0
R DE MAUBEC	563vc80x	vc?	maubec	0		0
R DE VENISE	563vc80x	vcV		0		0
R DENANTES BONVALLET	563vc80x	vcP		0	à régulariser	0
R DES ACACIAS	563vc80x	vcV	acacias	0	cr 99 en 1954	1954
R DES AUGUSTINS	563vc80x	vcV		0		0
R DES CASTORS	563vc80x	vcV	castors	0		0
R DES CERNEAUX	563vc80x	vcV		0		0
R DES CHAMOIS	563vc80x	vcV	chamois	0	cr 92 en 1881	0
R DES CHAMOIS	563vc80x	vcP	chamois	0	parcelle privée	0
R DES CHEVREUILS	563vc80x	vcP	chevreuils	0	cr 101 en 1881 / voie privée sur cadastre	0
R DES ECURIES	563vc80x	vcV		0		0
R DES ESCALIERS	563vc80x	vcV		0		0
R DES FABRIQUES	563vc80x	vcP		0	un e parte sur parcelle privée	0
R DES FABRIQUES	563vc80x	vcV		0		0
R DES GUIDES	563vc80x	vcV	guides	0		0
R DES HALLES	563vc80x	vcV		0		0
R DES HALLES	563vc80x	vcP		0	parcelles privées, à mettre à jour sur cadastre	0
R DES MARMOTTES	563vc80x	vcV		0		0
R DES MARMOTTES	563vc80x	vcP		0	parcelles privées	0
R DES TERREAUX	563vc80x	vcV		0		0
R DES TILLEULS	563vc80x	vcV	tilleuls	0	cr 100 en 1954 / remplacement aliénation ? / goudronnée	1954
R DIDEROT	563vc80x	vcV		0		0
R DOCTEUR BUTTERLIN	563vc80x	vcV		0		0
R DODE	563vc80x	vcV		0		0
R DU BAVOIR	563vc80x	vcP		0	parcelles privées mais goudronnées	0

vc voiron

R DU BAVOIR	563vc80x	vc?	0	remplacement du cr 1 acquis le 3 fevrier 1984 mais goudronné pour le relais : VC ? / rue du bavoir sur cadastre	0
R DU COLOMBIER	563vc80x	vcV	0		0
R DU DOCTEUR PIERRE BAZIN	563vc80x	vcP	0	parcelles privées, à mettre à jour sur cadastre	0
R DU FANGEAT	563vc80x	vcV	0		0
R DU GENERAL CHARLOT	563vc80x	vcV	0		0
R DU JARDINET	563vc80x	vcV	0		0
R DU MAIL	563vc80x	vcV	0		0
R DU MENON	563vc80x	vcV	0		0
R DU MOULINET	563vc80x	vcP	0	parcelles privées, à mettre à jour sur cadastre	0
R DU PERE LOUVAT	563vc80x	vcV	0		0
R DU THEATRE	563vc80x	vcV	0		0
R EDOUARD BRANLY	563vc80x	vcV	0		0
R EMILE ROMANET	563vc80x	vcP	0	parcelle privée ?	0
R EMILE ROMANET	563vc80x	vcV	0	parcelles privées	0
R EMILE ZOLA	563vc80x	vcV	0		0
R ERIC TABARLY	563vc80x	vcV	0		0
R ERNEST IMBERT	563vc80x	vcV	0	cr sur plan 1954	0
R EXPILLY	563vc80x	vcV	0		0
R FAIGE BLANC	563vc80x	vcV	0		0
R FERRER	563vc80x	vcV	0		0
R GENERAL RAMBEAUD	563vc80x	vcV	0	cr sur plan 1954	0
R GENEVOISE	563vc80x	vcV	0		0
R GEORGE SAND	563vc80x	vcV	0	cr sur plan 1954	0
R GEORGES CLEMENCEAU	563vc80x	vcV	0		0
R GUY ALLARD	563vc80x	vcV	0		0
R GUY ALLARD	563vc80x	vcV	0		0
R HECTOR BERLIOZ	563vc80x	vcV	0		0
R JOLIOT CURIE	563vc80x	vcV	0	joliot curie	0
R JULES FERRY	563vc80x	vcV	0		0
R LACHENAL	563vc80x	vcV	0	lachenal	0

vc voiron

R LAKANAL	563vc80x	vcV		0		0
R LAMARTINE	563vc80x	vcV	lamartine	0		0
R LAVOISIER	563vc80x	vcV	lavoisier	0		0
R LAZARE CARNOT	563vc80x	vcV		0		0
R LEON PERRIER	563vc80x	vcV		0		0
R LOUIS ARAGO	563vc80x	vcV		0		0
R LOUIS MAGNIN	563vc80x	vcV	louis magnin	0	cr en 1954	0
R MADAME DE STAEL	563vc80x	vcV		0		0
R MAINSSIEUX	563vc80x	vcV		0		0
R MOLIERE	563vc80x	vcV		0		0
R MONNET DAIGUENOIRE	563vc80x	vcV		0		0
R PASTEUR	563vc80x	vcV		0		0
R PAUL BERT	563vc80x	vcV		0		0
R PAUL PAINLEVE	563vc80x	vcV	paul painlevé	0		0
R PAULIN VIAL	563vc80x	vcV		0		0
R PORTE DE LA BUISSE	563vc80x	vcV		0		0
R ROSE SAGE	563vc80x	vcV		0		0
R SAINT-VINCENT	563vc80x	vcV	saint vincent	0		1954
R SOFFREY CALIGNON	563vc80x	vcV		0		0
R STENDHAL	563vc80x	vcV		0		0
R TISSERAND DELANGE	563vc80x	vcV		0		0
R VAUCANSON	563vc80x	vcV		0		0
R VICTOR HUGO	563vc80x	vcV		0		0
R VICTOR MOLLARD	563vc80x	vcV		0		0
R VOLTAIRE	563vc80x	vcV		0		0
RTE DES BOIS	563vc80x	vcV	bois	0	cr en 1954	0
RTE DU GRAND BOIS	563vc80x	vcV		0	cr en 1954	0
	563vc80x	vcV	denfert rochereau	0	1075 sur carte IGN mais pas sur plan départemental...	0
	563vc80x	vc?		0	bvd franklin roosevelt sur cadastre / à régulariser	0
	563vc80x	vc?		0	ch des vignes de vouise sur cadastre / goudronné	0
	563vc80x	vc?	morins ?	0	chemin d'exploitation ?	0
	563vc80x	vcV		0	cr 92 en 1881	0
	563vc80x	vcP	belledonne	0	parcelle privée ?	0

vc voiron

	563vc80x	vcP		0	parcelles privées, à mettre à jour sur cadastre	0	
	563vc80x	vc?		0	voirie de l'hôpital	0	
	563vc80x	vc?	chartreuse ?	0	voirie nouvelle à classer	0	
	563vc80x	vc?	maubec	0		0	
	563vc80x	vc?		0		0	
	563vc80x	vcV		0		0	
	563vc80x	vp	poterie	0	voie privée nommé sur plan 2017	2017	
R DE LA CHARTREUSE	563vc80x	vcP		0	parcelle privée / changement de nom ?	0	
R HAUTE	563vc80x	vcP		0	parcelles privées, à mettre à jour sur le cadastre	0	
	563vc80x	vc?		0	ex RD 520 / statut ?	0	
R DES DAHLIAS	563vc810b	vcV		0	cr 64 de voiron à réaumont en 1954	1954	10b
IMP DES JONQUILLES	563vc810c	vcV	jonquilles	0	cr 64 de voiron à réaumont en 1954	1954	10c
R CHARAUZE LE BAS	563vc810d	vcV	charauze le bas	0	cr 64 de voiron à réaumont en 1954	1954	10d
R CHARAUZE LE BAS	563vc810d	vcV	charauze le bas	0	cr 64 de voiron à réaumont en 1954 / cr 14 sur plan rues ?	1954	
AV DU GRAND TERMERIEU	563vc810e	vc?	grand termérieu	0	parcelles privées à régulariser ?	0	10e
R DES BUISSONS	563vc810e	vc?		0	voie de lotissement ?	0	10e
AV DU GRAND TERMERIEU	563vc810e	vc?	grand termérieu	0	parcelles privées à régulariser ?	0	
AV DU GRAND TERMERIEU	563vc810e	vc?	grand termérieu	0	parcelles privées à régulariser ?	0	
R DES BUISSONS	563vc810e	vc?		0	voie de lotissement ?	0	
CHE DE LA BARRELIERE	563vc817a	vcV	barrelière	0	cr 56 du mollard en 1881 160m / ch de la barrelière sur cadastre / goudronné	1881	17a
R DE BELLEDONNE	563vc818a	vcV	belledonne	0	cr 77 de pierre grosse en 1881 680 m	1954	18a
R DU VERCORS	563vc818b	vcV	vercors	0	cr 75 de st cassien aux marteaux en 1881 381m	1954	18b
R DU VERCORS	563vc818b	vcV	vercors	0	cr 65 de st cassien en 1881	1954	
R CHARAUZE LE HAUT	563vc818c	vcV	charause le haut	0	cr 65 en 1881 et 1954	1954	18c
R CHARAUZE LE HAUT	563vc818c	vc?		0	nouveau tracé	0	18c
R CHARAUZE LE HAUT	563vc818c	vcV	charause le haut	0	cr 74 de charouse en 1881 et 1954	1954	
R CHARAUZE LE HAUT	563vc818c	vcV	charause le haut	0	cr 74 de charouse en 1881 et 1954	1954	
R DU VIEUX FATON	563vc818d	vc ?	vieux faton	0	cr 68 du faton à la citerne fonjon 310 m en 1881, non goudronné	1954	18d
R DU VIEUX FATON	563vc818d	vcV	vieux faton	0	cr 68 du faton à la citerne fonjon 310 m en 1881	1954	18d
CHE DU VIEUX FATON	563vc818e	vcV	monastère	0	cr 66 du may en 1954	1954	18e

vc voiron

IMP DE LA SOURCE	563vc818f	vcV	source	0	cr 73 du louvasset en 1881	0	18f
R DU CARLIN	563vc818g	vcV	carlin	0	cr 72 des gayères en 1881	1954	18g
R DU CARLIN	563vc818g	vc?	carlin	0	voirie nouvelle	0	18g
R DU CARLIN	563vc818g	vcV	carlin	0	ex vc 18, cr en 1954	1954	
R DE BEEGUE	563vc818h	vcV	beegue	0	cr 70 de beegue en 1881 et sur plan 1954	1954	18h
CHE DES MORINS	563vc818i	vcV	morins	0	cr 71 du carlin en 1881 530 m / cr du royer sur cadastre	1954	18i
	563vc819a	vc?		0		0	19a
R DE L'AUNE	563vc820a	vcV	aune	0	cr 76 de talifardière à la montée de barret en 1881 100m	1954	20a
R DE LA PLOTIERE	563vc820a	vc?	plotière	0		0	20a
R DU MAS BLANC	563vc820b	vc?		0	voie privée nommée ou voie communale non mise à jour ?	0	20b
R DU FATON	563vc821a	vcV		0		0	
R DU MAY	563vc821b	vcV	may	0	cr 66 du may en 1954	1954	21b
R DU MAY	563vc821b	vcV		0	cr 66 du may en 1954	1954	
R DE TERMERIEU	563vc821c	vcV	termérieu	0	cr 69 de termérieu en 1881 et plan 1954	1954	21c
R SAINT-OLIVE	563vc832a	vcV	saint olive	0	cr sur plan 1954	1954	32a
R DES MOLLIES	563vc832b	vcV		0	cr des mollies en 1954	1954	32b
R SAINT-OLIVE	563vc832c	vcV	saint olive	0	cr sur plan 1954	1954	32c
R DES BORDES	563vc833	vcV		0	cr 78 de la croix d'agnelas aux tuilières d'agnelas en 1881	0	33
R DES BORDES	563vc833	vcV		0	ancien tracé route départementale	0	
PL DE LA REPUBLIQUE	563vc835	vcV	place république	0	ancienne RN 75 déviée après 1959 / modification du tracé de la RN 75 votée le 15/11/68 (68.211)	0	35
R DES 4 CHEMINS	563vc835	vcV	4 chemins	0	ancienne RN 75 déviée après 1959 / modification du tracé de la RN 75 votée le 15/11/68 (68.211)	0	35
R FAUBOURG SERMORENS	563vc835	vcV	faubourg sermorens	0	ancienne RN 75 déviée après 1959 / modification du tracé de la RN 75 votée le 15/11/68 (68.211)	0	35
R SERMORENS	563vc835	vcV	sermorens	0	ancienne RN 75 déviée après 1959 / modification du tracé de la RN 75 votée le 15/11/68 (68.211)	0	35
AV MARIE CURIE	563vc836	vcV	marie curie	0	classée le 5/01/73 ?	0	36
PL SAINT-PIERRE	563vc836	vcP	marie curie	0	classée le 5/01/73 ? / parcelles privées	0	36
AV MARIE CURIE	563vc836	vcP	marie curie	0	classée le 5/01/73 ? / parcelles privées	0	

vc voiron

IMP DES 4 SAISONS	563vp80x	vp	4 saisons	0		0
R ALPHONSE ALLAMAN	563vp80x	vp	alphonse allaman	0		0
IMP DU CERVIN	563vp80x	vp	cervin (imp)	0		0
R DES CHAMOIS	563vp80x	vp	chamois	0		0
R DE CHANTEPRE	563vp80x	vp	chantepré	0		0
IMP DES CHRYSANTHEMES	563vp80x	vp	chrysanthèmes	0		0
R CLAUDE BRUN-PEROD	563vp80x	vp	claud brun-perod	0		0
R DE L'ECHAILLON	563vp80x	vp	échaillon	0		0
IMP DES ECUREUILS	563vp80x	vp	écureuils	0		0
CHE DE L'ETERLOU	563vp80x	vp	éterlou	0		0
R DE LA FEYDELIERE	563vp80x	vp	feydélière	0		0
R GERARD PHILIPPE	563vp80x	vp	gérard philippe	0		0
R DES GOELANDS	563vp80x	vp	goelands	0		0
R DES HAUTS PRES	563vp80x	vp	hauts prés	0		0
R HENRI BARBUSSE	563vp80x	vp	henri barbusse	0		0
IMP JAYET	563vp80x	vp	jayet	0		0
IMP DES LILAS	563vp80x	vp	lilas	0		0
IMP DES LYS	563vp80x	vp	lys	0		0
R DES MARCHES	563vp80x	vp	marches	0	cr en 1954, aliéné	1954
R DES MARRONNIERS	563vp80x	vp	marronniers	0		0
IMP DES NENUPHARS	563vp80x	vp	nénuphars	0	cr sur plan 1954, aliéné	0
R NOEL PERROT BERTON	563vp80x	vp	noel perrot berton	0		0
IMP DES OEILLETES	563vp80x	vp	oeillets	0		0
LOT L'OREE DU BOIS	563vp80x	vp	orée du bois	0		0
ZONE D'ACTIVITES DU PARVIS	563vp80x	vp	parvis ?	0	pourquoi pas capv ?	0
R DU PELVOUX	563vp80x	vp	pelvoux	0		0
R DU PLANTIER	563vp80x	vp	plantier	0		0
R DU PRE JOLI	563vp80x	vp	pré joli	0		0
	563vp80x	vp	pré joli	0		0
R DE LA RIVOIRE	563vp80x	vp	rivoire	0		0
R SALVADOR ALLENDE	563vp80x	vp	salvador allende	0		0
	563vp80x	vp	sure	0		0

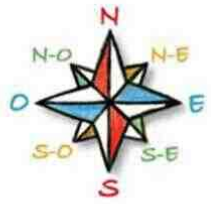
vc voiron

ALL DES TERRASSES DE CRIEL	563vp80x	vp	terrasses de criel	0		0
	563vp80x	vp	terrasses de criel	0		0
ALL DES VENDANGES	563vp80x	vp	vendanges	0		0
ALL DES VIGNES	563vp80x	vp	vignes	0		0
CLOS DES VIGNES	563vp80x	vp	vignes	0		0
IMP DES VILLAS	563vp80x	vp	villas	0	cr sur plan 1954 / aliéné	1954
IMP DES VIOLETTES	563vp80x	vp	violettes	0		0

R ALPHONSE BOUFFARD-ROUPE	563vz80x	vz	alphonse bouffard-roupé	0		0
RTE DES BOIS	563vz80x	vz	bois	0	cr en 1954	0
RTE DES BOIS	563vz80x	vz	bois	0	voie nouvelle	0
CHE DES ESSARTS	563vz80x	vz	essarts	0		0
	563vz80x	vz	essarts	0		0
R JEAN ARNAUD	563vz80x	vz	jean arnaud	0		0
R LEON BERIDOT	563vz80x	vz	léon béridot	0		0
CHE DE MONTOLLIER	563vx80x	vz	montollier	0	cr 86 en 1881	1881
R DU PLACYRE	563vz80x	vz	placyre	0	vc 18 en 1959 /correction fausse sur plan 1954	1954
R RENE RAMBAUD	563vx801	vz	rené rambaud	0		2 1
ZA DE LA PATINIERE	563vz80x	vz		0		2000
	563vz80x	vz		0	ZA de champfeuillelet / pas de nom	0

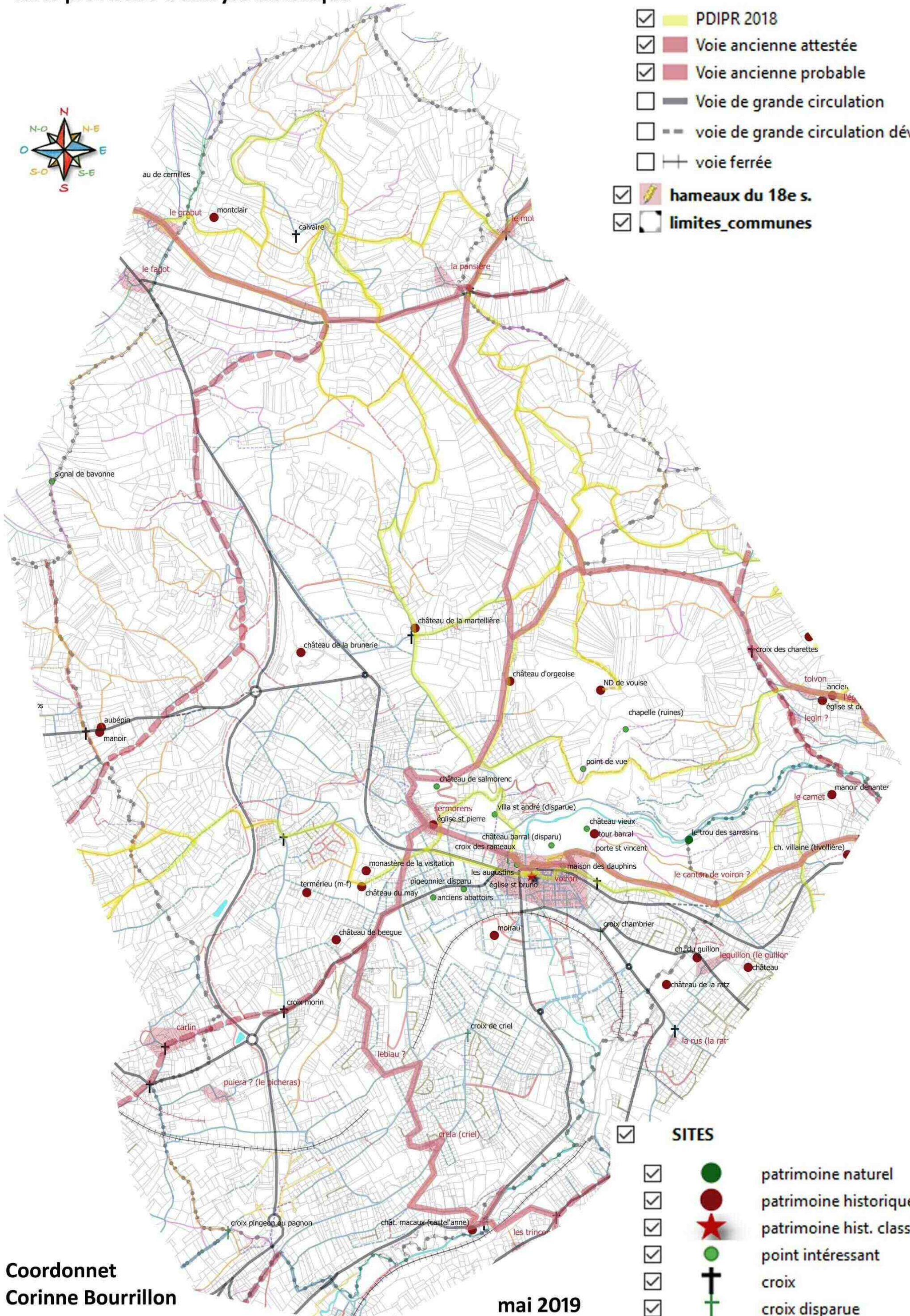
Voiron

carte provisoire d'analyse historique



CH ANCIENS ET AUTRES

- PDIPR 2018
- Voie ancienne attestée
- Voie ancienne probable
- Voie de grande circulation
- voie de grande circulation déviée
- voie ferrée
- hameaux du 18e s.
- limites_communes



SITES

- patrimoine naturel
- patrimoine historique
- patrimoine hist. classé
- point intéressant
- croix
- croix disparue

Résumé et notes

Documents déjà en possession

cadastre napoléonien de 1818
 carte IGN de 1950
 10 000 lieux en pays voironnais, tome 1, carte p. 229
 Fantoir 2018

Rencontre en mairie le 4/12/18 avec Georgette Barataud, adjointe et référente PDIPR.

Documents collectés :

chemins existant 1837 tableau

chemins ruraux 1841

PDF

chemins vicinaux 1868 (tableau et plan
 déclassement de 1896

CR 1881 tableau (2 versions)

chemins vicinaux et ruraux 193x ? plan

CR 2014 plan et tableau

PDF

voies communales 2014 plan et tableau

PDF

Tous les documents ont été fournis.

Les plans de la commune semblent à jour, mais après saisie, il apparaît nécessaire d'avoir la délibération du plan et tableaux de 2014 pour vérifier s'il y a eu une enquête publique. L'enquête publique n'a pas été faite, et après contact, la mairie semble vouloir finir la procédure.

Une section de voie communale a été déclassée mais on ne la retrouve pas en chemin rural... Il y a eu vente mais la voirie est toujours continue sur le cadastre. **Vérifier que le cadastre a bien été informé.**

Le CR 5 sur le plan de 2014 avait été déclassé et aliéné. Il doit être retiré du plan.

Le plan de la commune ne fait pas apparaître tous les chemins ruraux et c'est dommage car ce "porté à connaissance" améliore leur respect.

Réunion du 18 octobre 2019 avec Bruno Cattin, Georgette Barataud + Robert Mollier

Le plan de 2014 avait été fait pour la numérotation des voies et les chemins ruraux ont simplement été nommés.

Il faut prendre une délibération pour lancer la mise à jour du plan et tableau de classement
 Le plan de 2014 a été revu avec tous les points à mettre à jour.

Les chemins (disparus ou non) du cadastre napoléonien ont été rajoutés à la saisie SIG.
 Des noms des chemins de 1841 font référence à des lieux disparus (non localisés ou localisés sans certitude) : ch du jaquet, la caserne, ch de lachaux, ch de roche, la fontaine du rousset, montée de vétin.

Le plan revu par la mairie sera envoyé par la commune à Marc Boizard pour qu'il édite un projet qui sera soumis à enquête publique après approbation du conseil municipal.

Voir avec la commune de Merlas pour le chemin n°5 en limite au sud de la commune.

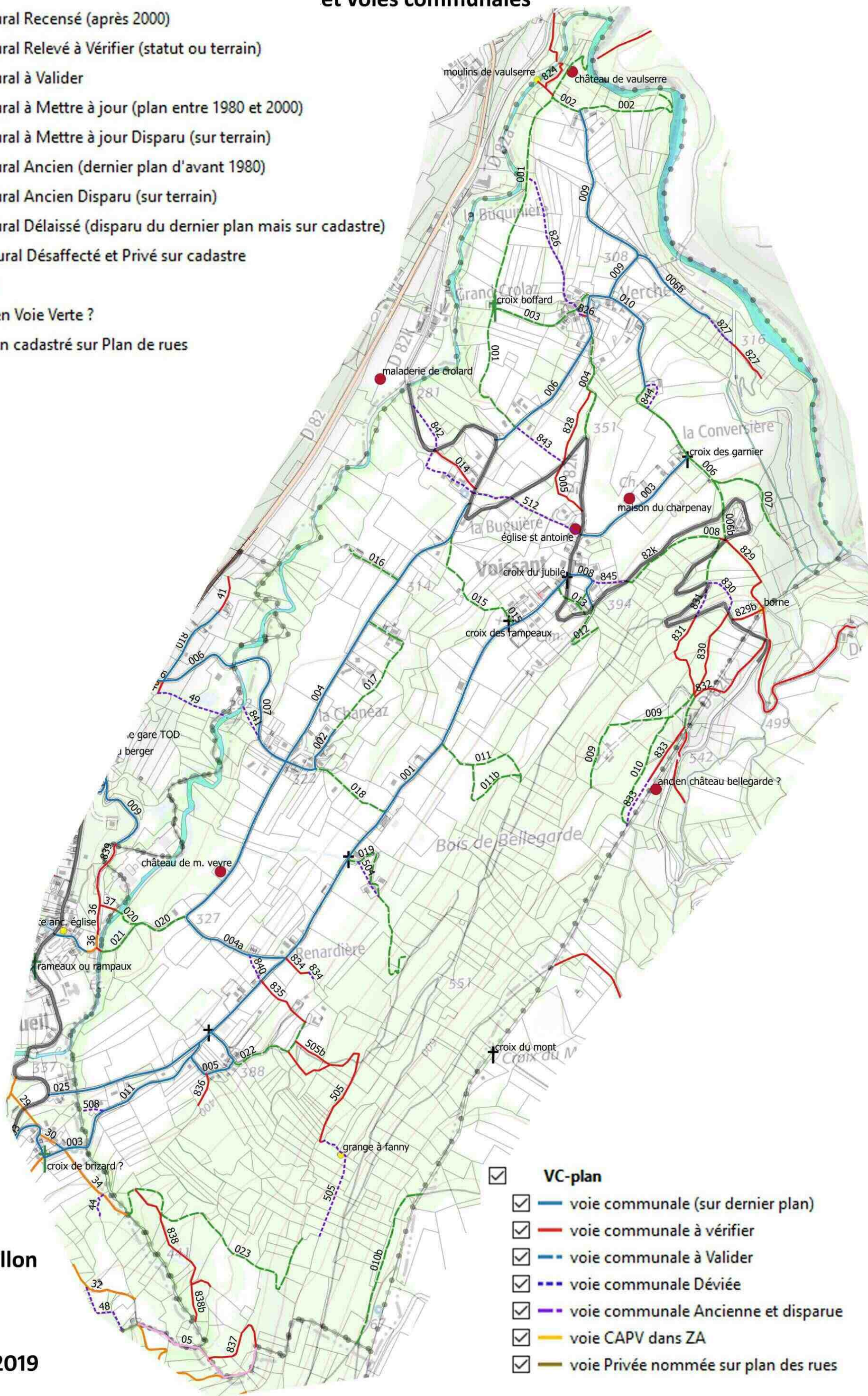
Voir avec Saint Bueil le chemin de Miva (en partie sur saint Bueil).

Sous le Mont, un chemin rural a été emporté par un glissement de terrain. Faut-il le désaffecter ? Mais comment s'opère alors l'accès aux parcelles desservies. Voir avec le cadastre ? Rien trouvé sur ce point. Conserver le tracé pour la desserte des parcelles ? Transformer en chemin d'exploitation avec une ASA ?

Voissant carte des chemins ruraux et voies communales

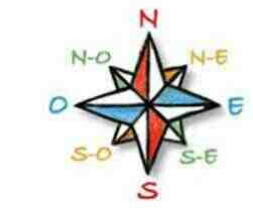
CR-plan

- chemin rural Recensé (après 2000)
- chemin rural Relevé à Vérifier (statut ou terrain)
- chemin rural à Valider
- chemin rural à Mettre à jour (plan entre 1980 et 2000)
- chemin rural à Mettre à jour Disparu (sur terrain)
- chemin rural Ancien (dernier plan d'avant 1980)
- chemin rural Ancien Disparu (sur terrain)
- chemin rural Délaissé (disparu du dernier plan mais sur cadastre)
- Chemin rural Désaffecté et Privé sur cadastre
- voie verte
- à classer en Voie Verte ?
- sentier non cadastré sur Plan de rues



VC-plan

- voie communale (sur dernier plan)
- voie communale à vérifier
- voie communale à Valider
- voie communale Déviée
- voie communale Ancienne et disparue
- voie CAPV dans ZA
- voie Privée nommée sur plan des rues

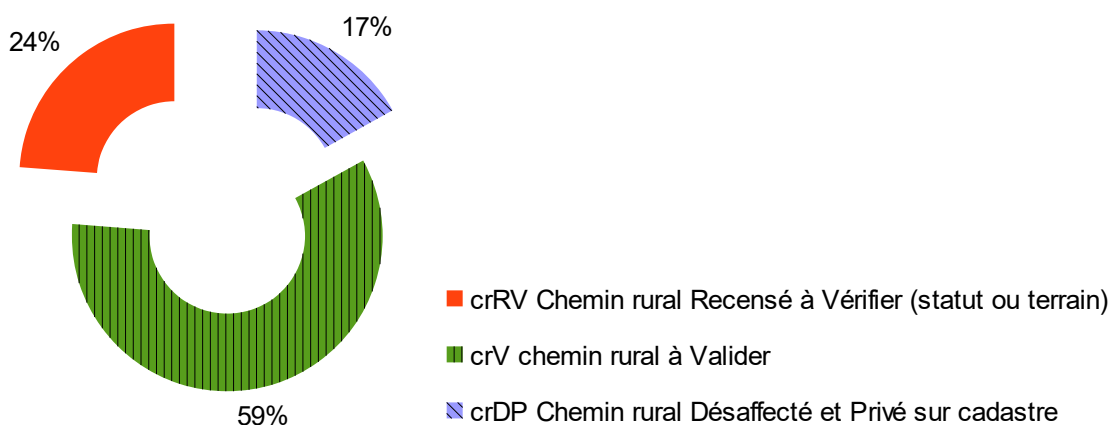


Coordonnet
Corinne Bourrillon
09 52 29 54 31

novembre 2019

cr voissant

		longueur SIG	
crR	Chemin rural Recensé (après 2000)		
crRV	Chemin rural Recensé à Vérifier (statut ou terrain)	3741	potentiel
crV	chemin rural à Valider	9327	
crM	chemin rural à Mettre à jour (1980- 2000) OU sur cadastre		
crMD	chemin rural à Mettre à jour Disparu (sur le terrain)		
crA	chemin rural Ancien (dernier plan avant 1980)		
crAD	chemin rural Ancien Disparu (sur terrain)		
crD	chemin rural Délaissé (disparu du dernier plan)		
crDP	Chemin rural Désaffecté et Privé sur cadastre	2663	perdu
VV	voie verte		
VV ?	à classer en Voie Verte ?		
sp	sentier non cadastré sur plan de rues		
		15731	



XXXcr001: code insee commune + type de voie (vc ou cr) + numero officiel (ou du projet)

XXXcr501: idem + idem + ancien numero

XXXcr801: idem + idem + numéro aléatoire (à partir du dernier officiel)

NUM	TYPE	NOM	LG_ANN	REMARQ	DATE_PLAN	ETIQ
564cr001	crV	ainan	1265	ch de la chaneaz au moulin sur ass. cad nap / cr 9 du bataux en 1841 / cr en 193x et cv 4 ch de verchère en 193x/ pas sur plan commune !	2014	001
564cr002	crV	guiers	495	pas sur plan 193x / ch du grapillon sur cadastre / pas sur plan commune	2014	002
564cr003	crV	major	320	ex cv 4 ch de verchère en 193x / cr 10 des corneliers en 1841 / incomplet sur plan commune	2014	003
564cr004	crV	grapillon	325		2014	004
564cr005	crRV	cure	155	sur plan 1868 / pas sur 193x car aliéné en 1896 ? / vérifier sur cadastre	2014	005
564cr006	crV	malessard	550	cr 1 du jaquet en 1841 ?	2014	006
564cr006b	crV	malessard	0	pas sur plan commune !	2014	006b
564cr007	crV	chaille	280	pas sur plan commune !	2014	007

cr voissant

564cr008	crV	curtelet	460	pas sur plan commune !	2014	008
564cr009	crV	bellegarde	630	pas sur plan commune	2014	009
564cr010	crV	croix du mont	335	ch exploitation sur cadastre / pas sur plan commune !	2014	010b
564cr010b	crV	croix du mont	335	pas sur plan commune ! changer le numéro sur le plan (2 fois 10 !)	2014	010b
564cr011	crV	source	585	cr 3 de roche en 1841 ? / pas sur plan commune !	2014	011
564cr011b	crV	source	0	pas sur plan ancien ni sur plan commune ! ch exploitation sur cadastre	2014	011b
564cr012	crV	traversière	210		2014	012
564cr013	crV	ancienne école	135		2014	013
564cr014	crRV	vernay	160	verray sur tableau ! / pas sur plan commune ! / passage de conduite mais remblayé / à aliéner ?	2015	014
564cr015	crV	moulin	365	pas sur plan ancien ni sur plan commune ! cr 13 rampe en 1841	2014	015
564cr016	crV	budière	145		2014	016
564cr017	crV	chanéaz (anc ch)	445	cr 2 de lachaux en 1841 ? / pas en totalité sur plan commune !	2014	017
564cr018	crV	plantées	230		2014	018
564cr019	crV	noyeraie	585	cr 4 du sartay en 1841 / tracé erroné sur plan commune !	2014	019
564cr020	crV	miva	240		2014	020
564cr021	crV	vivier	130		2014	021
564cr022	crV	sertaix	275	cr 5 du mont en 1841 / ch du mont en 193x	2014	022
564cr023	crV	sangles	850	pas sur plan commune ! / cr 6 des combes en 1841	2014	023
564cr504	crDP		0	cr 4 du sartay en 1841 / sur cad nap	0	504
564cr505	crDP		0	sur cad nap	0	505
564cr505	crRV	mont	0	sur plan 1885 et 193x / cr 5 du mont en 1841 / disparu / à régulariser ?	1935	505
564cr505b	crRV	patarin au mont	0	classé en 1885 / disparu	1885	505b
564cr508	crDP		0	sur cad nap / cr 8 du ruisseau en 1841	0	508
564cr512	crDP		0	cr 12 du grobon en 1841 / déclassé en 1896	1896	512
564cr824	crRV		0		0	824
564cr825	crRV		0	sur cadastre napoléonien	0	825
564cr826	crDP		0	sur cad nap	0	826
564cr826	crRV		0	ancien tracé 1868 ? pas privé sur cadastre	1868	826
564cr827	crDP	usine	0	déclassé et vendu	2014	827
564cr827	crRV	usine	0	vérifier si partie déclassée et vendue !	2014	827
564cr828	crRV		0	anc tracé cr en 1868 / à vérifier et régulariser ?	1868	828
564cr829	crRV	miribel	0	cv 2 en 193x	1935	829
564cr829b	crRV		0		0	829b
564cr830	crDP		0	sur cad nap	0	830

cr voissant

564cr830	crRV		0	sur cadastre napoléonien	0	830
564cr831	crDP		0	sur cad nap	0	831
564cr831	crRV		0	sur cadastre napoléonien	0	831
564cr832	crRV		0	sur cadastre napoléonien	0	832
564cr833	crDP		0	sur cad nap	0	833
564cr833	crRV		0	sur cadastre napoléonien	0	833
564cr834	crDP		0	sur cad nap	0	834
564cr834	crRV		0	sur cad nap	0	834
564cr835	crRV	patarin au mont	0	classé en 1885 / à désaffecter et aliéner ?	1885	835
564cr836	crRV		0	sur cad nap	0	836
564cr837	crRV		0	sur cad nap	0	837
564cr838	crRV		0	sur cad nap	0	838
564cr838b	crRV		0	sur cad nap	0	838b
564cr839	crRV	site de miva	0	tracé de la via sancti martini / propriété indivis de voissant et st bueil / C 415	0	839
564cr840	crDP		0	classé en 1885, plus sur cadastre	1885	840
564cr841	crDP		0	sur plan 193x	1935	841
564cr842	crDP		0		1896	842
564cr843	crDP	gobon	0		1868	843
564cr844	crDP		0	sur cad nap, ancien tracé	0	844
564cr845	crDP		0		1935	845

vc-voissant

longueur SIG

vc	voie communale (sur plan)
vc?	voie communale ? (pas sur plan)
vcP	voie communale Privée sur cadastre
vcV	voie communale à Valider
vcD	voie communale Déviée
vcA	voie communale Ancienne et disparue
vz	voie CAPV dans ZA
vp	voie privée nommée sur plan des rues

7668

7668

XXXcr001: code insee commune + type de voie (vc ou cr) + numero officiel (ou du projet)

XXXcr501: idem + idem + ancien numero

XXXcr801: idem + idem + numéro aléatoire (à partir du dernier officiel)

7860 sur plan 2014

NOM_BDT	NUM	TYPE	NOM	LG ANN	REMARQ	DATE_PLAN	ETIQ
RTE SOUS LE MONT	564vc001	vc	sous le mont	2120		2014	001
CHE DES COTES	564vc002	vc	cotes	215		2014	002
IMP DU GRAND VERGER	564vc003	vc	grand verger	450		2014	003
RTE DE LA CHANEAZ	564vc004	vc	chanéaz	1430		2014	004
DSC DE L'ADRIENNE	564vc004a	vc	adrienne	410		2014	004a
CHE DE LA RENARDIERE	564vc005	vc	renardière	330		2014	005
RTE DE VERCHERE	564vc006	vc	verchère	595	tracé après 193x	2014	006
CHE DE LA CANTINE	564vc006b	vc	usine	285		2014	006b
DSC DE LA COMBETTE	564vc007	vc	combette	430		2014	007
R PAUL BOURDE	564vc008	vc		160		2014	008
CHE DU VIEUX CHATEAU	564vc009	vc	vieux chateau	650	cr en 193x	2014	009
CHE DE MALESSARD	564vc010	vc	malessard	295	cr en 193x	2014	010
CHE DE LA MICHALIERE	564vc011	vc	michallière	490		2014	011

Voissant carte provisoire d'analyse historique

CH ANCIENS ET AUTRES

- PDIPR 2018
- Voie ancienne attestée
- Voie ancienne probable
- Voie de grande circulation
- voie de grande circulation déviée
- + voie ferrée
- hameaux du 18e s.
- limites_communes



SITES

- patrimoine naturel
- patrimoine historique
- ★ patrimoine hist. classé
- point intéressant
- † croix
- † croix disparue

Coordonnet
Corinne Bourrillon

janvier 2019

Documents déjà en possession

cadastre napoléonien de 1820
 carte d'état-major de 1927
 10 000 lieux en pays voironnais, tome 1, carte p. 232-235
 Fantoir 2018

Rencontre en mairie le 18/12/18 avec Mme Mollion des services techniques.
 Anne Gérin, adjointe, est la référente PDIPR.

Documents collectés :

pas de document ancien aux archives municipales
chemins ruraux 1841 aux Archives départementales
 chemins vicinaux 1841 (AD38)
 voies communales 1960, tableau abimé et **plan (avec tracé CR)**
voies communales 1988 (plan tableau délibération notice)
 plan de la commune de 2014 (va être refait, sur 2019)

PDF

PDF
PDF

Le plan de 1988 est trop ancien pour une ville comme Voreppe car l'urbanisation a été conséquente en 30 ans. 16 % du réseau communal demande à être vérifié sur son statut. Il faut régulariser les voies communales encore privées sur cadastre (mise à jour du cadastre)

La saisie SIG a mis en évidence de nombreuses voies privées nommées sur le plan de 2014 (18 %). Pour la responsabilité en cas d'accident routier, la nature de la voie détermine la priorité et le plan de 2014 (et les GPS) peuvent fausser l'analyse du réseau par les conducteurs.

Un effort exemplaire a été fait sur les voies vertes mais il faut aussi donner un statut juridique à ces voiries, de même qu'aux sentiers annoncés sur le plan des rues de 2014.

Lors de la réalisation du nouveau plan des rues prévu pour 2019, il est important de distinguer la voirie publique et privée.

Pour les chemins ruraux, la situation est alarmante : un plan imprécis de 1960 sans tableau et un tableau sans plan de 1841 sont les seuls outils trouvés à ce jour pour déterminer la nature des voies rurales. Le cadastre est faux et n'est pas juridiquement un document opposable pour la voirie.

Rencontre avec COREPHA le 28/02/19 à Voreppe. L'association entretient le réseau PDIPR ainsi que d'autres chemins. L'association est en attente d'une situation claire sur les chemins et pourra être une aide précieuse pour la mise à jour du tableau et plan de classement.

Le PAEN lancé sur la commune pourrait intégrer les chemins ruraux .

Le temps perdu à déterminer la nature des voies lors des instructions des divers dossiers (urbanisme, autorisation de voirie, travaux...) est largement supérieur à celui que prendrait la mise en place de ce nouveau document, d'autant que le diagnostic lancé par la CAPV peut aider à sa réalisation.

Les cartes provisoires et les tableurs explicatifs ont été envoyés le 6/02/19 à Mme Mollion. Un RDV avec Mme Gérin et Mme Mollion semble nécessaire.

RDV le 14 octobre 2019 avec Véronique Mollion, Valérie Bonnafous, J-Claude Canossini, Marc Descours et Chantal Rébeille-Borgella.

Présentation du diagnostic aux élus.

Celui-ci met en évidence le besoin d'une mise à jour des plans de classement de la commune.

Mme Mollion souhaite vivement celle-ci car les services perdent beaucoup de temps à déterminer le statut des voies à chaque dossier.

Il n'y a plus de services d'Etat pour faire les plans de classement et les communes sont libres de leur choix de cabinet (d'où des plans très disparates depuis les années 2000).

Le classement des voies communales (voies communales déjà classées en 1988 et voies privées à intégrer) devra être suivi de l'achat des terrains et de la mise à jour auprès du cadastre.

Le classement des chemins ruraux (chemins ruraux à conserver et chemins ruraux à désaffecter et à aliéner si besoin est) devra être aussi suivi d'actes notariés si nécessaire. L'enquête publique permettra de clarifier tous les points d'interrogation et d'épurer les litiges.

L'association Corepha peut être associée au travail de vérification des chemins (pour leur état physique)

Il est conseillé d'associer la population en amont de l'enquête publique pour réduire les contestations.

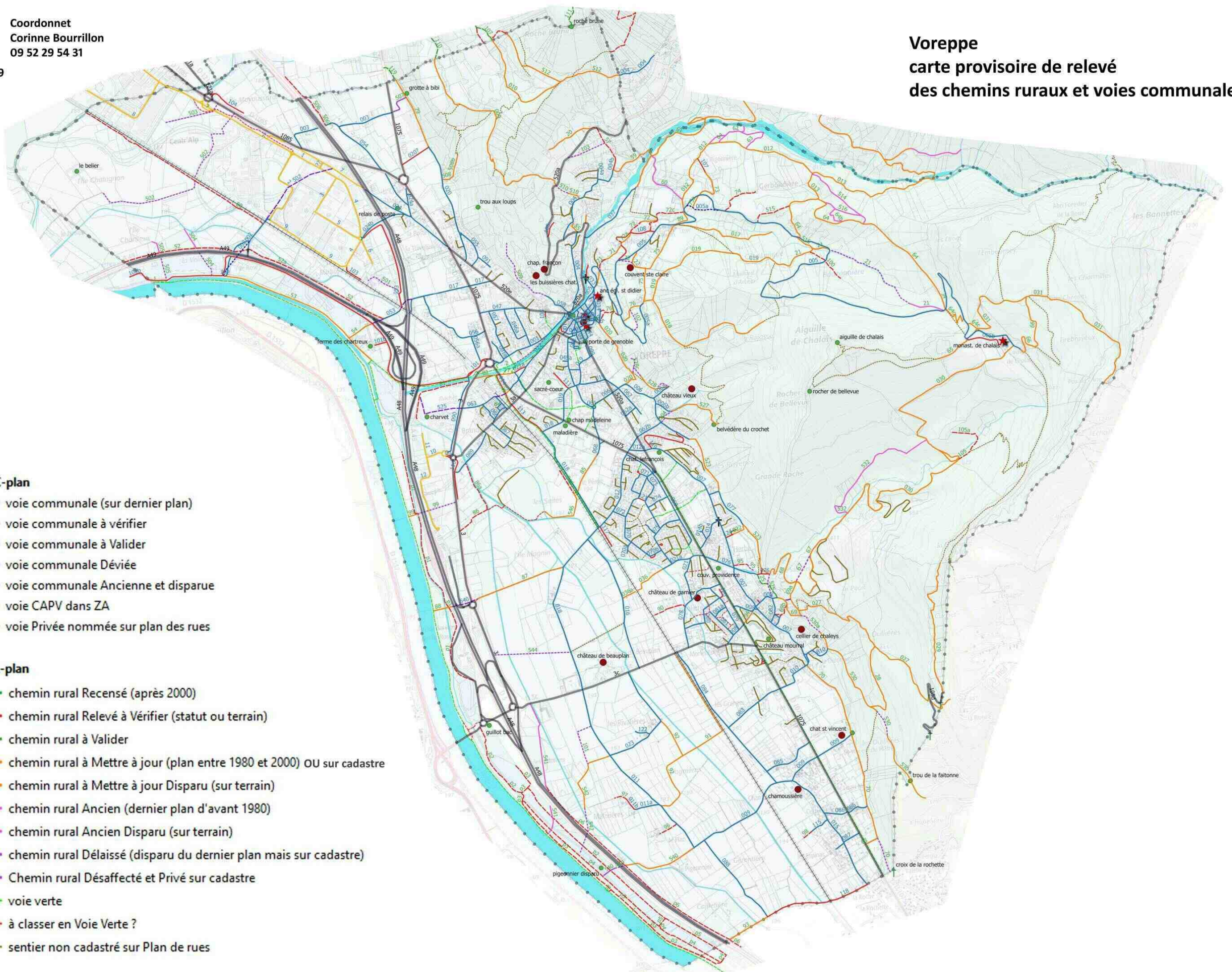
Le plan d'alignement des voies communales en zone agglomérée doit être fait par un géomètre expert.

Il peut être réalisé en même temps que le plan de classement pour ne faire qu'une seule enquête publique.



Voreppe

carte provisoire de relevé des chemins ruraux et voies communales

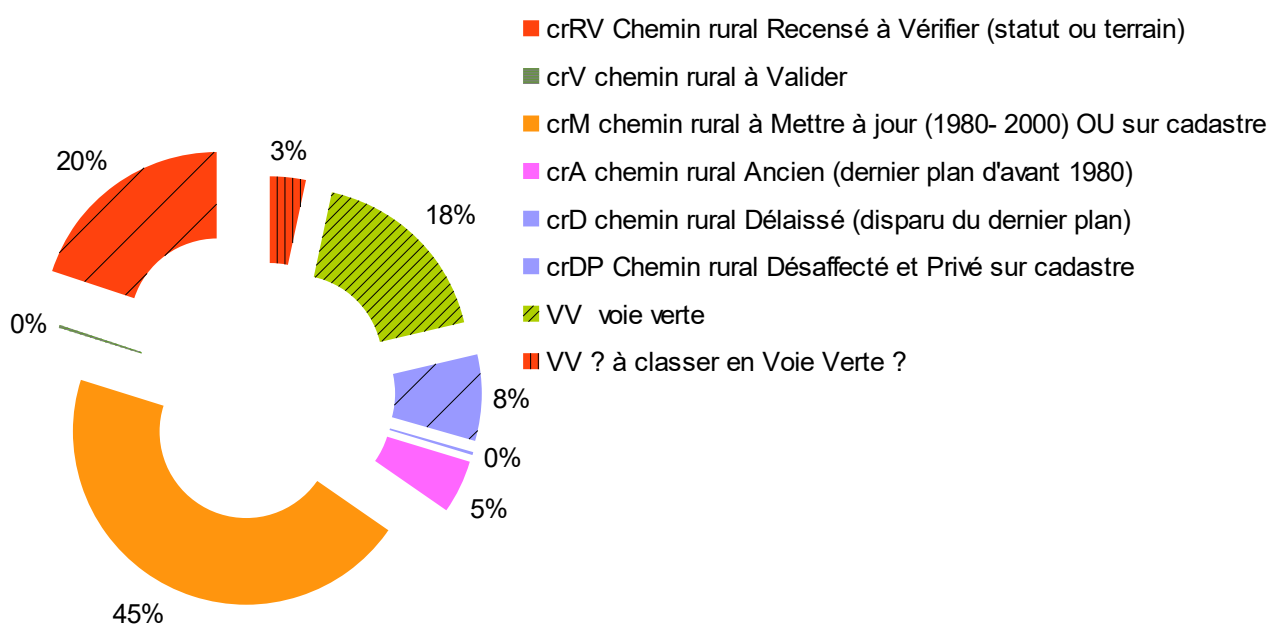


- VC-plan**
- voie communale (sur dernier plan)
- voie communale à vérifier
- - voie communale à Valider
- - - voie communale Déviée
- - - voie communale Ancienne et disparue
- voie CAPV dans ZA
- voie Privée nommée sur plan des rues

- CR-plan**
- chemin rural Recensé (après 2000)
- - chemin rural Relevé à Vérifier (statut ou terrain)
- - - chemin rural à Valider
- chemin rural à Mettre à jour (plan entre 1980 et 2000) OU sur cadastre
- - chemin rural à Mettre à jour Disparu (sur terrain)
- chemin rural Ancien (dernier plan d'avant 1980)
- - chemin rural Ancien Disparu (sur terrain)
- chemin rural Délaissé (disparu du dernier plan mais sur cadastre)
- - - Chemin rural Désaffecté et Privé sur cadastre
- voie verte
- - - à classer en Voie Verte ?
- - - sentier non cadastré sur Plan de rues

cr voreppe

		longueur SIG	
crR	Chemin rural Recensé (après 2000)		
crRV	Chemin rural Recensé à Vérifier (statut ou terrain)	18519	potentiel
crV	chemin rural à Valider	237	
crM	chemin rural à Mettre à jour (1980- 2000) OU sur cadastre	41959	
crMD	chemin rural à Mettre à jour Disparu (sur le terrain)		
crA	chemin rural Ancien (dernier plan d'avant 1980)	4625	
crAD	chemin rural Ancien Disparu (sur terrain)		
crD	chemin rural Délaissé (disparu du dernier plan)	277	
crDP	Chemin rural Désaffecté et Privé sur cadastre	7491	perdu
VV	voie verte	16717	V V
VV ?	à classer en Voie Verte ?	3121	
sp	sentier non cadastré sur plan de rues	17041	hors plan
		109987	



XXXcr001: code insee commune + type de voie (vc ou cr) + numero officiel (ou du projet)

XXXcr501: idem + idem + ancien numero

XXXcr801: idem + idem + numéro aléatoire (à partir du dernier officiel) 1 sur plan

NUM	TYPE	NOM	LG_ANN	REMARQ	DATE PLAN	ETIQ
565cp001	crRV		0	chemin privé ? canal de la vence ?	0	p1
565cp002	crRV		0	chemins privés ?	0	p2
565cp003	crRV		0	chemins privés ?	0	p3
565cp004	crRV		0	chemins privés ?	0	p4
565cp005	crRV		0	chemins privés ?	0	p5
565cp806	crRV		0	nommé ch de cayenne sur google maps mais semble privé sur cadastre	0	p6
565cr009	crM		0	cr 11 de la tençon par la buisse en 1841 ? cr 9 sur cadastre	1960	009
565cr010	crM	de pommier à la buisse	0	cr 13 sur tableau 1841 / cr 10 de la tençon sur cadastre	1960	010
565cr012	crM		0	cr 12 sur cadastre // cr 15 de gerboudière à la roize en 1841	1960	012

cr voreppe

565cr012	crM	groupe raymond	0	cr 12 sur cadastre / cv 10 en 1841	1960	012
565cr013	crM		0	cr 13 sur cadastre // cr 15 de gerboudière à la roize en 1841	1960	013
565cr017	crM		0	cr 17 de st nizier à montgelas sur cadastre / cr 19 de st niziers à montgela en 1841	0	017
565cr018	crM		0	cr 18 de la rajasse sur cadastre / cr 20 en 1841 / sentier sur plan 2014 / indiqué comme piste cyclable ou voie verte sur carte IGN 2017	1960	018
565cr019	crM	cote longe et bouzonnière	0	cr 19 sur cadastre / cr 21 de cote longe et bouronnière en 1841 / sentier sur plan 2014	1960	019
565cr019	crM		0	cr 19 sur cadastre / cr 19 en 1841 ?	1960	019?
565cr020	crM	porte des pallaches ?	0	cr 20 de chateau-gaillard sur cadastre / cr 22 en 1841 / erreur plan 2014 ?	2014	020
565cr020	crM	chateau-gaillard	0	cr 22 en 1841 / cr 20 de chateau-gaillard sur cadastre	1960	020
565cr022	crM		0	rue de la roche morin sur cadastre / cr 22 sur cadastre 1964	0	022
565cr027	crM	chevalon à mont st martin	0	cr 27 du chevalon à mont st martin sur cadastre / cr 29 en 1841	1960	027
565cr029	crM		0	cr 29 de chalais au fontanil sur cadastre	0	029
565cr030	crM		0	cr 30 de chevalon à chalais sur cadastre / cr 32 en 1841	2014	030
565cr031	crM	de chalais au pas de l'ane	0	cr 31 sur cadastre / cr 33 en en 1841	1960	031
565cr031	crM	forestière de chalais	0	cr 31 sur cadastre / cr 33 en en 1841 / de chalais au pas de l'ane	1960	031
565cr036	crM	quarteux	0	cr 45 des quarteux en 1841 / cr 36 sur cadastre / cr 36 dit des chartreux sur cadastre 1964	1960	036
565cr036a	crM	quarteux	0	cr 45 des quarteux en 1841 / cr 36 sur cadastre / cr 36 dit des chartreux sur cadastre 1964	1960	036a
565cr501	crDP		0	cr 1 des buis en 1841	1960	501
565cr502	crDP	pioche	0	cr 2 de la pioche en 1841 / visible sur carte 1927	1960	502
565cr503	crDP		0	cr 3 de l'île chatagnon en 1841 / visible sur cadastre 1820	1820	503
565cr504	crA		0	cr 4 des iles chartreux Est en 1841 / sur cn 1820	1820	504
565cr504	crDP		0	cr 4 des iles chartreux Est en 1841 / sur cn 1820	1820	504
565cr505	crA	iles chartreux	0	cr 5 des iles chartreux Ouest en 1841	1820	505
565cr505	crDP		0	cr 5 des iles chartreux Ouest en 1841 / sur ccn 1820	1820	505
565cr506	crRV		0	cr 6 des boreas en 1841	0	506
565cr506	crRV		0	cr 6 des boreas en 1841 / route sur plan 2014	2014	506?
565cr507	crD		0	cr 7 sur plan 1841 / anc vc 003 déclassé	1820	507
565cr508	crM	bourget	0	cr 8 en 1841 / ch du bourget sur cadastre / partie goudronnée / marqué comme voie verte sur carte IGN 2017	0	508
565cr508	crM		0	cr 8 en 1841 / ch du bourget sur cadastre / marqué comme voie verte sur carte IGN 2017	0	508b
565cr509	crDP		0	cr 9 des buissières en 1841	1820	509
565cr510	crM	cottelière	0	cr 10 de cottelière en 1841	1960	510

cr voreppe

565cr512	crM	de pommier à la buisse	0	cr 12 en 1841 / vc 44 sur cadastre	1963	512
565cr514	crA		0	cr 14 de chaleis à pommier en 1841	1960	514
565cr515	crRV		0	cr 15 de racin aux bouzonnières en 1841 ? fermé	1960	515
565cr516	crA		0	rien sur cadastre / cr 16 de racin aux bouzonnières en 1841 ?	1960	516
565cr516	crM	cote longe et bouzonnière	0	cr 16 de cote longe et bouronnière en 1841 / sentier sur plan 2014	0	516
565cr519	crM		0	cr 19 de st niziers à montgela en 1841	0	519
565cr523	crM	gachetière et des écoutes	0	cr 23 de bourg vieux ou de gachetière et des écoutes en 1841 / sentier sur plan 2014	1960	523
565cr525	crDP	sautaret ?	0	aliénation en cours début 2019	0	525
565cr527	crM		0	sentier sur plan 2014 / cr 27 de gachetière à malatras en 1841 / voie verte sur carte IGN 2017	1960	527
565cr528	crM		0	cr sur plan 1960 / voie non portée sur le plan de 2014	1960	528
565cr528a	crDP		0	ancien tracé sur cadastre napoléonien	1820	528a
565cr528b	crM		0	cr 28 des carrières en 1841 , carriere rossetin jusqu'aux anciennes carrières / cr sur plan 1960 / procédure début 2019	1960	528
565cr528b	crDP		0	cr 28 des carrières en 1841 , carriere rossetin jusqu'aux anciennes carrières / cr sur plan 1960 / procédure début 2019	1960	528b
565cr528c	crDP		0		1960	529c
565cr530	crDP		0	cr 30 des écoutes en 1841 / sentier sur plan 2014 / remis en état par corepha	1960	530
565cr530	crM	écoutes	0	cr de didonnière à mont st martin sur cadastre / cr 30 des écoutes en 1841 / sentier sur plan 2014 / voie verte sur carte IGN 2017	1960	530
565cr530a	crDP		0	cr 30 des écoutes en 1841 /	1820	530a
565cr532	crA		0	cr 32 en 1841	1960	532
565cr540	crD		0	cr 40 en 1841	1960	540
565cr540	crDP		0	cr 40 en 1841	1960	540
565cr540	crM	pigeonnier	0	cr 40 en 1841 / ch du pigeonnier sur cadastre	1960	540
565cr541	crA		0	nommé ch de cayenne sur google maps mais semble privé sur cadastre / cr 41 des glaires en 1841 ?	0	541
565cr542	crDP		0	cr 42 des rivalières à l'isère en 1841	1960	542
565cr542	crM		0	cr 42 des rivalières à l'isère en 1841	1960	542
565cr544	crDP		0	cr 44 de beauplan à l'ile magnin en 1841	0	544
565cr546	crM		0	cr 46 de l'ile magnin en 1841 / ch de l'ile magnin sur cadastre	0	546
565cr546	crRV		0		0	546
565cr820	crM	geais	0	geais sur cadastre /	1960	20
565cr821	crA		0	carte dupuy 1759	1759	21
565cr821	crDP		0	cr 21 de cote longe et bouzonnière	1820	21
565cr821	crM	cote longe et bouzonnière	0	cr 21 de cote longe et bouronnière en 1841 / sentier sur plan 2014	0	21
565cr822	crDP		0		1960	22
565cr822	crM	sainte-claire	0	route sur plan 2014 nommée ch de ste claire /	2014	22
565cr825	crV		0	procédure d'échange en cours début 2019	0	25

cr voreppe

565cr828	crM		0	cr 20 ou 29 des oullières sur cadastre / sentier sur plan 2014 / voie verte sur carte IGN 2017	1960	28
565cr852	crRV	marguerites ?	0	ch des marguerites sur cadastre / public ?	0	52
565cr852a	crRV	marguerites ?	0	voie goudronnée, vc ?? / plan 2014 erroné pour la jonction vc 002 / ch des marguerites sur cadastre	0	52a
565cr853	crM	digues	0	ch de halage sur CN 1820 / AS des digues	2014	53
565cr854	crM		0	déclassement vc 053 en 1988	1988	54
565cr855	crM		0	ancien tracé vc 4	1960	55
565cr856	crM	termes	0	nommé sur 2014 / nommée sur cadastre / cr en 1960	1960	56
565cr857	crRV		0	perdu sur le terrain ?	1960	57
565cr858	crRV		0	voie sur cadastre / voie visible sur cadastre 1820	0	58
565cr859	crM		0	ch du gué de roize sur cadastre / cr sur 1960 / nommé sur 2014 /	1960	59
565cr860	crA	groupe raymond ?	0	tracé en route sur plan 2014	1960	60
565cr860	crM	groupe raymond	0		1960	60
565cr861	crM	gigot	0	tracé en route sur plan 2014 et nomm	1960	61
565cr861	crM	gigot	0	tracé en route sur plan 2014 et nommé sur cadastre / indiqué comme piste cyclable ou voie verte sur carte IGN 2017	1960	
565cr862	crA		0	rien sur cadastre cv 10 en 1841	1960	62
565cr863	crA		0	carte dupuy 1759	1759	63
565cr863	crM		0	cv 13 en 1841	1960	63
565cr864	crA		0	rien sur cadastre	1960	64
565cr864	crM	anc vc 7	0	ancienne vc 7 sur cadastre	1960	64
565cr864	crM		0	cv 8 de chalais en 1841 / anc vc 7 (?) sur cadastre /	1960	64
565cr864b	crA		0		1820	64b
565cr864c	crM		0	ancien tracé du cv 8 de chalais en 1841	1820	64c
565cr865	crM		0	ch de bellevue sur cadastre 1964	1960	65
565cr866	crM		0	tracé en 1960 et sur cadastre	1960	66
565cr866	crM	forestière de chalais	0		2014	66
565cr867	crDP		0	vc 8 en 1960	1960	67
565cr867	crM		0	ch neuf du peuil à bourg-vieux sur cadastre	2014	67
565cr868	crM		0		2014	68
565cr868	crRV		0	voie sur terrain / statut ?	2014	68
565cr869	crM		0	vc 12 de morletière au peuil sur cadastre / sentier sur plan 2014	0	69
565cr869a	crM	morletière au peuil	0	vc 12 de morletière au peuil sur cadastre / pas sur plan 2014	0	69a
565cr869b	crRV		0	ch exploitation sur cadastre / sentier sur plan 2014	2014	69b
565cr870	crDP		0	anc tracé cr 13 en 1841	1960	70
565cr870	crM	chemin vieux	0	cv 13 en 1841	1960	70
565cr871	crM		0	ancien tracé vc 5 en 1960 / voie verte sur carte IGN 2017	1960	71
565cr871	crRV	monnet jean	0	sentier sur plan 2014 mais ancien vc 5 en 1960	2014	71
565cr872	crM		0		1960	72
565cr872	crRV	monnet jean	0	route nommée ch jean monnet mais pas sur 1988 / cr en 1960	1960	72
565cr872a	crM		0	ancien tracé vc 5 en 1960	1960	72a

cr voreppe

565cr872b	crRV	référon	0	route sur plan 2014	1960	72b
565cr872c	crRV		0	chemin d'exploitation sur cadastre mais cr en 1960	1960	72c
565cr873	crM	jules renard	0		2014	73
565cr873a	crM		0		1960	73a
565cr874	crRV		0	sentier sur plan 2014, ch exploitation sur cadastre actuel, cr en 1960	1960	74
565cr875	crM	clet	0	vc 9 de st nizier sur cadastre	0	75
565cr876	crM		0	ch de voreppe à montgela sur cadastre 1820 / V	2014	76
565cr876	crRV		0	ch de voreppe à montgela sur cadastre 1820 /	1820	76
565cr876b	crRV		0	ch de voreppe à montgela sur cadastre 1820	0	76b
565cr877	crM	vercors	190	anc vc 22 déclassé	1988	77
565cr878	crRV	apvril édouard	0	à classer en cr car pas sur plan 1988 ? / ch présent sur cadastre 1820	2014	78
565cr879	crM	balmes	0	déclassé en 1988, anc vc 20	1988	79
565cr880	crRV	glairons	0	vc 30 des glairons sur cadastre	1960	80
565cr881	crRV		0		0	81
565cr882	crM	perres de roize	0	tracé erroné sur plan 2014	2014	82
565cr883	crM		0	ancien tracé de la vc	0	83
565cr884	crM	blanc-lagoutte imp	0	imp blanc-lagoutte sur cadastre mais rien sur fantoir / si déclassé, chemin rural...	0	84
565cr885	crM		0	vc 68 sur le plan de 1988	2014	85
565cr886	crRV		0	ch de l'île gabour sur cadastre 1820 / cv 24 de l'holande en 1841 ?	0	86
565cr886a	crRV		0	chemin sur plan 2014 voie verte sur carte IGN 2017 / ch de l'île gabour sur cadastre 1820 / cv 24 de l'holande en 1841 ?	2014	86a
565cr887	crM	pont bossu	0	vc 40 de l'île magnin sur cadastre / pont bossu sur plan 2014	2014	87
565cr888	crM	pont bossu	0	vc 40 de l'île magnin sur cadastre	1960	88
565cr889	crM		0	ancien chemin sur cadastre napoléonien / anc vc 7	1820	89
565cr890	crRV		0	chemin ouvert sur cadastre / pas sur plan 1960	0	90
565cr891	crM		0	vc 31 du chevalon à mativières sur cadastre	1960	91
565cr892	crM		0	vc 18 de mativières par rivalières sur cadastre	1960	92
565cr893	crM	mondragon	0	pas sur plan 2014	1960	93
565cr894	crM	guy pierre	0	ancien tracé de la vc 8	2014	94
565cr895	crDP		0		0	95
565cr895	crRV		0		0	95
565cr896	crRV	plan	0	pas sur plan 1960 / sur plan 2014	2014	96
565cr897	crRV		0	continuité du chemin sur cadastre	0	97
565cr898	crRV	cassin rené	0	pas goudronné	2014	98
565cr899	crDP		0	tracé sur plan 1960	1960	99
565cr899	crM		0	tracé sur plan 1960	1960	99
565cr900	crRV		0	ch d'exploitation sur cadastre	1960	100
565cr901	crDP		0		1960	101
565cr902	crDP		0		1960	102
565cr903	crDP		0		1960	103
565cr904	crDP		0	tracé précis sur cad 1820	1960	104
565cr905	crRV		0	sentier sur plan 2014, non cadastré / voie verte sur carte IGN 2017	2014	105

cr voreppe

565vv80x	VV		0		2014
565vv80x	VV	digues	0	ch de halage sur CN 1820 / AS des digues	2014
565vv80x	VV		0		2014
565vv80x	VV		0		204
565vv80x	VV		0		2014
565vv80x	VV		0		2014
565vv80x	VV		0		2014
565vv80x	VV		0		2014
565vv80x	VV		0		2014
565vv80x	VV		0		2014
565vv80x	VV		0		2014
565vv80x	VV		0	pas sur plan 1988 mais sur fantoir 1987 / vc 29 sur cadastre ?	2014
565vv80x	VV		0	pas sur plan 1988	2014
565vv80x	VV		0	pas sur plan 1988	2014
565vv80x	VV		0	pas sur plan 1988	2014
565vv80x	VV		0	pas sur plan 1988	2014
565vv80x	VV		0		2014
565vv80x	VV		0		2014
565vv80x	VV		800		2014
565vv80x	VV		0		2014
565vv80x	VV		0		2014
565vv80x	VV		0		2014
565vv80x	VV		0		2014
565vv80x	VV		0		2014
565vv80x	VV		0		2014
565vv80x	VV		0		2014
565vv80x	VV		0		2014
565vv80x	VV?		0		0
565vv80x	VV?		0		0
565vv80x	VV?		0		0
565vv80x	VV?		0	chemin sur plan 2014 / pas cadastré / piste cyclable ou voie verte sur carte IGN 2017	2014
565vv80x	VV?		0		0
565vv80x	VV?		0		0
565vv80x	VV?		0		0
565vv80x	VV?		0	pas sur plan 2014	0
565vv80x	VV?		0		0
565vv80x	VV?		0		0
565vv80x	VV?		0	pas sur plan 2014	0
565vv80x	VV?		0	pas sur le plan 2014 / chemin de la digue sur cadastre	0
565vv80x	VV?		0	chemin sur plan 2014 / pas cadastré / piste cyclable ou voie verte sur carte IGN 2017	2014
565vv80x	VV?		0	pas sur plan 2014	0
565vv80x	VV?	vercors	0	vc 22a du vercors en 1988 / déclassée	2014
565vv80x	VV?		0	chemin sur plan 2014 / pas cadastré / piste cyclable ou voie verte sur carte IGN 2017	2014
565vv80x	VV?		0		0

cr voreppe

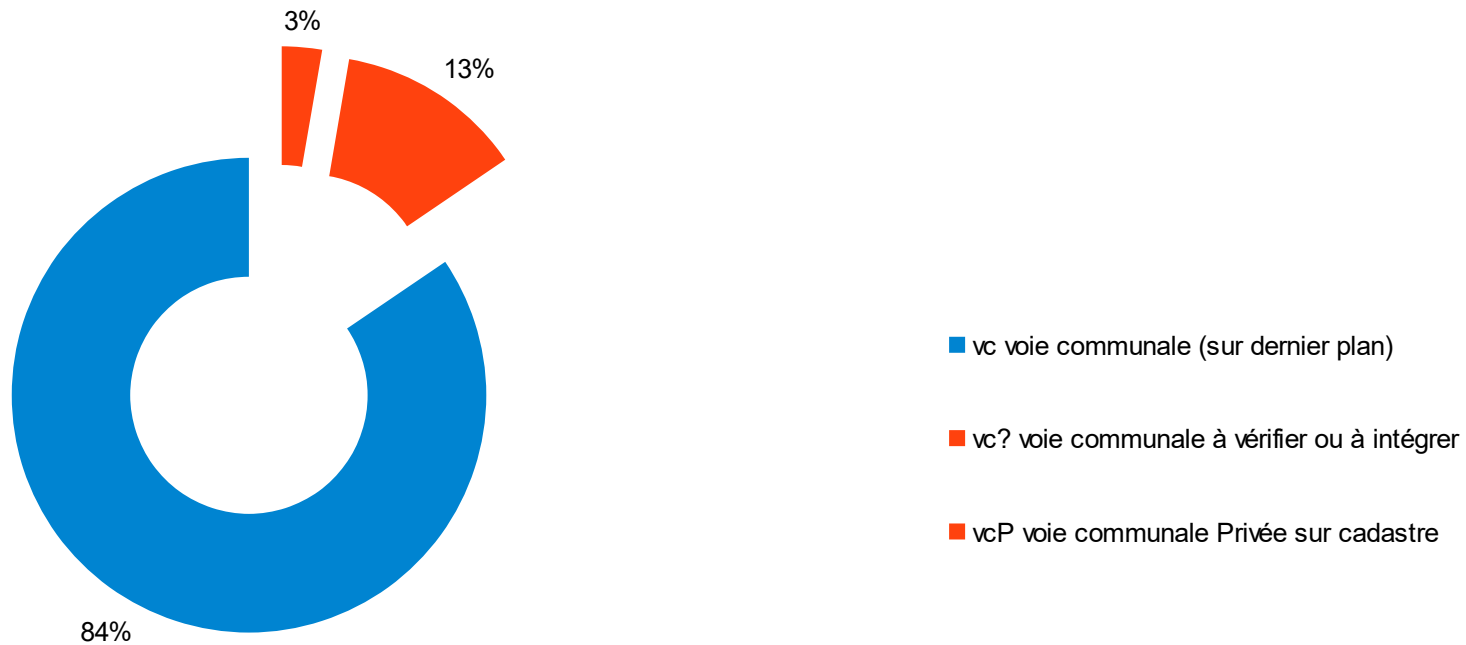
565vv80x	VV?	0	chemin sur plan 2014 / pas cadastré / piste cyclable ou voie verte sur carte IGN 2017	2014
565vv80x	VV?	0		0
565vv80x	VV?	0		0
565vv80x	VV?	0		0
565vv80x	VV?	0		0
565vv80x	VV?	0	pas sur plan	0
565vv80x	VV?	0	indiqué comme piste cyclable ou voie verte sur carte IGN 2017	0
565vv80x	VV?	0	indiqué comme piste cyclable ou voie verte sur carte IGN 2017	0
565vv80x	VV?	0		0
565vv80x	VV?	0		0
565vv80x	VV?	0	pas sur plan 2014	0
565vv80x	VV?	0	pas sur plan 2014	0
565vv80x	VV?	0	pas sur plan 2014	0
565vv80x	VV?	0	pas sur plan 2014	0
565vv80x	VV?	0	pas sur plan	0
565vv80x	VV?	0	pas sur plan	0
565vv80x	VV?	0	pas sur plan	0
565vv80x	VV?	0	pas sur plan 2014	0
565vv80x	VV?	0	pas sur plan 2014	0
565vv80x	VV?	0	pas sur plan 2014	0
565vv80x	VV?	0	pas sur plan / statut ?	0
565vv80x	VV?	0	pas sur plan 2014	0
565sp80x	sp	0	voie verte sur carte IGN 2017	2014
565sp80x	sp forestière de chalais	0	chemin sur plan 2014, non cadastré / voie verte sur carte IGN 2017	2014
565sp80x	sp	0	voie verte sur carte IGN 2017	0
565sp80x	sp	0	voie verte sur carte IGN 2017	2014
565sp80x	sp	0	voie verte sur carte IGN 2017	0
565sp80x	sp	0	cr 8 en 1841 / voie verte sur carte IGN 2017	0
565sp80x	sp	0	marqué comme voie verte sur carte IGN 2017 / cr 8 en 1841 ?	0
565sp80x	sp	0	marqué comme voir verte cur carte IGN	0
565sp80x	sp forestière de chalais	0	pas de tracé sur cadastre	2014
565sp80x	sp	0	pas de tracé sur cadastre / voie verte sur carte IGN 2017	2014
565sp80x	sp	0	sentier	2014
565sp80x	sp	0	sentier	2014
565sp80x	sp	0	sentier	2014
565sp80x	sp	0	sentier	2014
565sp80x	sp	0	sentier	2014
565sp80x	sp	0	sentier	2014
565sp80x	sp	0	sentier	2014
565sp80x	sp	0	sentier	2014
565sp80x	sp	0	sentier	2014
565sp80x	sp	0	sentier	2014
565sp80x	sp	0	sentier	2014
565sp80x	sp	0	sentier	2014
565sp80x	sp	0	sentier	2014
565sp80x	sp	0	sentier / voie verte sur carte IGN 2017	0

cr voreppe

565sp80x	sp	0	sentier / voie verte sur carte IGN 2017	0
565sp80x	sp	0	sentier sur cadastre ! pas ur le plan 2014 mais il existe	0
565sp80x	sp	0	sentier sur plan	2014
565sp80x	sp	0	sentier sur plan	2014
565sp80x	sp	0	sentier sur plan 2014 /	2014
565sp80x	sp	0	sentier sur plan 2014 / ch d'exploitation sur cadastre / voie verte sur carte IGN 2017	2014
565sp80x	sp	0	sentier sur plan 2014 / ch d'exploitation sur cadastre / voie verte sur carte IGN 2017	2014
565sp80x	sp	0	sentier sur plan 2014 / pas de tracé sur cadastre / voie verte sur carte IGN 2017	2014
565sp80x	sp	0	sentier sur plan 2014 mais rien sur cadastre	2014
565sp80x	sp	0	sentier sur plan 2014 mais voie privée	2014
565sp80x	sp	0	sentier sur plan 2014, non cadastré	2014
565sp80x	sp	0	sentier sur plan 2014, non cadastré	2014
565sp80x	sp	0	sentier sur plan 2014, non cadastré	2014
565sp80x	sp	0	sentier sur plan 2014, non cadastré / voie verte sur carte IGN 2017	2014
565sp80x	sp	0	sentier sur plan 2014, non cadastré / voie verte sur carte IGN 2017	2014
565sp80x	sp	0	sentier sur plan 2014, non cadastré / voie verte sur carte IGN 2017	2014
565sp80x	sp	0	sentier sur plan 2014, non cadastré / voie verte sur carte IGN 2017	2014
565sp80x	sp	0	sentier sur plan 2014, non cadastré / voie verte sur carte IGN 2017	2014
565sp80x	sp	0	sentier sur plan 2014, non cadastré / voie verte sur carte IGN 2017	2014
565sp80x	sp	0	sentier sur plan 2014, non cadastré / voie verte sur carte IGN 2017	2014
565sp80x	sp	0	sentier sur plan 2014, non cadastré / voie verte sur carte IGN 2017	2014
565sp80x	sp	0	sentier sur plan mais sur voie privée	2014
565sp80x	sp	0	sentier sur plan mais sur voie privée	2014
565sp80x	sp	0	sur la carte de dupuy 1759	1759
565sp80x	sp	0	tracé sentier sur plan 2014	2014
565sp80x	sp	0	chenes voie privée sur cadastre en PDIPR	0
565sp80x	sp	0	voie privée sur cadastre en PDIPR	0
565sp80x	sp	0	voie privée sur cadastre en PDIPR	0
565sp80x	sp	0	voie verte sur carte IGN 2017	2014
565sp80x	sp	0	voie verte sur carte IGN 2017	2014
565sp80x	sp	0	voie verte sur carte IGN 2017	2014
565sp80x	sp	0	voie verte sur carte IGN 2017	2014
565sp80x	sp	0	voie verte sur carte IGN 2017	2014
565sp80x	sp	0	voie verte sur carte IGN 2017	2014
565sp80x	sp	0	forestière de chalais voie verte sur carte IGN 2017	2014
565sp80x	sp	0	voie verte sur carte IGN 2017	2014
565sp80x	sp	0	voie verte sur carte IGN 2017	0
565sp80x	sp	0		2014
565sp80x	sp	0		2014
565sp80x	sp	0		2014
565sp80x	sp	0		2014
565sp80x	sp	0		2014
565sp80x	sp	0		2014

vc voreppe

		longueur SIG	
vc	voie communale (sur dernier plan)	50480	public
vc?	voie communale à vérifier ou à intégrer	7634	selon les cas
vcP	voie communale Privée sur cadastre	1628	
vcV	voie communale à Valider (projet en cours)		
vcD	voie communale Déviée	548	hors plan
vcA	voie communale Ancienne et disparue	1528	hors plan
vz	voie CAPV dans ZA	6792	hors plan
vp	voie privée nommée sur plan des rues	15272	hors plan
		83882	



XXXcr001: code insee commune + type de voie (vc ou cr) + numero officiel (ou du projet)

XXXcr501: idem + idem + ancien numero

XXXcr801: idem + idem + numéro aléatoire (à partir du dernier officiel)

vc voreppe

52080 52260 sur tableau de 2012

NOM_BDT	NUM	TYPE	NOM	LG_ANN	REMARQ	DATE_PLAN	ETIQ
R DU PORT	565vc001	vc	port	630		1988	001
CHE DE LA SURE	565vc001a	vc	sure	150		1988	001a
CHE DES COMMUNES	565vc002	vc	communes	470	problème de longueur / tableau 1988 / fin du chemin pas sur le plan / ch du port de l'échillon à voreppe sur CN 1820	1988	002
	565vc002	vcD		0		0	002
CHE DE LA RUBETTE	565vc003	vc	rubette	510	cr 6 sur tableau 1841	1988	003
IMP DE LA RUBETTE	565vc003	vc	rubette	270		1988	003
R DU BOUTET	565vc004	vc	boutet	570	ex vc 4 de malossane en 1960 / cr 9 des buisnières en 1841	1988	004
CHE DE MALOSSANE	565vc004	vc	malossane	730		1988	004
CHE DES SOURCES	565vc004a	vc	sources	80		1988	004a
CHE DE MALOSSANE	565vc004b	vc?	malossane ?	0	pas sur plan 1988	2014	004b
QU DU DOCTEUR JACQUIN	565vc005	vc	docteur jacquin	240		1988	005
RTE DE CHALAIS	565vc005	vc	chalais	4640	vc 7 sur cadastre / erreur de voie à la fin sur plan 2014	1988	005
RTE DE RACIN	565vc005	vc	racin	1640		1988	005
CHE DU CLET	565vc005a	vc	clet	600	cr 18 en 1841	1988	005a
	565vc005a	vcD		0	entre 1960 et 1988 / anc vc n7 sur cadastre / cr ?	1960	005a
RTE DE CHALAIS	565vc005b	vcP	chalais	0	privé	1988	005b
R DE L'HOIRIE	565vc006	vc	hoirie	400		1988	006
R DE GACHETIERE	565vc006	vc	gachetière	760		1988	006
R DU LAC BLEU	565vc006a	vc	lac bleu	140		1988	006a
R DU CHATEAU VIEUX	565vc006b	vc	chateau vieux	120		1988	006b
R DE BOURG VIEUX	565vc007	vc	bourg vieux	1130		1988	007
R HECTOR BERLIOZ	565vc007	vc	berlioz hector	880		1988	007
	565vc007	vc	berlioz hector	0	fourche	1988	
R DE MORLETIERE	565vc008	vc	morletière	160		1988	008
R DU PEUIL	565vc008	vc	peuil	360		1988	008
	565vc008	vcA		0	vc 8 en 1960	1960	
CHE DU PIT	565vc009	vc	pit	240		1988	009
CHE DE SAINT-VINCENT DU PLATRE	565vc009	vc	st vincent du platre	280		1988	009
CHE DU PIGEONNIER	565vc009	vc	pigeonnier	900		1988	009

vc voreppe

CHE DE DIDONNIERE	565vc010	vc	didonnière	580	erreur tracé sur plan 2014 / ch choderlos	1988	010
CHE DE CAILLETIERE	565vc011	vc		1400		1988	011
CHE DES MATIVIERES	565vc011a	vc	mativières	280		1988	011a
CHE DES MATIVIERES	565vc011b	vc?	mativières	0	pas sur plan 1988	2014	011b
R DE BOUVARDIERE	565vc012	vc	bouvardière	600		1988	012
R DU PEAGE	565vc012	vc	péage	100		1988	012
CHE DES CHEVALIERS	565vc012a	vc	chevaliers	100		1988	012a
GRANDE RUE	565vc013	vc	grande rue	230		1988	013
R DE L'HERBE	565vc014	vc	herbes	240		1988	014
ALL DU LAVOIR	565vc014b	vc	érables	70		1988	014b
CHE DE CHAMOSSIÈRE	565vc015	vc	chamoussière	940		1988	015
CHE DE BOUVARET	565vc016	vc	bouvaret	1000		1988	016
R DE L'ECHAILLON	565vc017	vc	échaillon	150		1988	017
CHE DE L'ACHARD	565vc017	vc	achards	330	cr 1 des buis en 1841 / problème longueur	1988	017
	565vc017	vcA		0	mais toujours sur cadastre ?	0	
R DE LA GARE	565vc018	vc	gare	160		1988	018
CHE DE BEAUPLAN	565vc018	vc	beauplan	1300		1988	018
CHE DES SEITES	565vc018	vc	seites	800		1988	018
R DE NARDAN	565vc019	vc	nardan	560		1988	019
R LACORDAIRE	565vc019a	vc	lacordaire	175		1988	019
CHE DES BALMES	565vc020	vc	balmes	1120		1988	020
	565vc020	vcP		0	pas de voie sur terrain et parcelle privée sur cadastre	1988	020?
CHE DES MAGNANERIES	565vc021	vc	magnaneries	400	erreur sur plan : allée	1988	021
R DES CARTEUX	565vc021a	vc	carteux	210	cr 45 des quarteux en 1841	1988	021a
R XAVIER JOUVIN	565vc022	vc	jouvin xavier	480		1988	022
CHE DU VERCORS	565vc022a	vcP	vercors	190	parcelle privée	1988	022a
CHE DES RIVALIERES	565vc023	vc	rivalières	860	erreur nom sur tableau 1988 rivaillères	1988	023
R DES MARTYRS	565vc024	vc	martyrs	630	cr 6 sur tableau 1841	1988	024
RTE DE LA POSTE	565vc024a	vc	poste	200		1988	024a
R DU PONT FONTANIEU	565vc024b	vc	pont fontanieu	300		1988	024b
R CATHERINE BARDE	565vc025	vc	barde catherine	30		1988	025
R DE CHARNECLE	565vc026	vc	charnècle	190		1988	026
R PORTE SAINT-LAURENT	565vc027	vc	porte st laurent	90		1988	027
R PATASSON	565vc027a	vc	patasson	30		1988	027a

vc voreppe

R DU CHATEAU	565vc028	vc	chateau	140		1988	028
R MOUILLE SOL	565vc029	vc	mouille sol	125		1988	029
R DOCTEUR ROME	565vc030	vc	docteur rome	100		1988	030
R DES PALLACHES	565vc031	vc	pallaches	95		1988	031
R DE LA CHAPELLE	565vc032	vc	chapelle	50		1988	032
CHE DE PRE BOULAT	565vc033	vc	pré boulat	100	cr 17 en 1841	1988	033
R DES TUPINIERES	565vc034	vc	tupinières	120		1988	034
R PORTE DES PALLACHES	565vc035	vc	porte des pallaches	50		1988	035
R LAMBOURNAY	565vc035	vc	lambournay	120		1988	035
R DU PERE NUBLAT	565vc035	vc	cure nublat	80	rallongée / plan 1988 ?	1988	035
R PORTE DES PALLACHES	565vc035	vc	porte des pallaches	50		1988	035
R VIGIER	565vc036	vc	vigier	45		1988	036
CHE DU GIGOT	565vc037	vc	gigot	260		1988	037
R DE L'ISLE	565vc038	vc	isle	125		1988	038
R POGNIENT	565vc039	vc	pognient	80		1988	039
R DES MOULINS	565vc040	vc	moulins	110		1988	040
R BASSE	565vc041	vc	basse	80		1988	041
R DE LA PECHERIE	565vc042	vc	pecherie	40		1988	042
R DE CARRE	565vc043	vc	carré	25	rue DE carré sur plan 2014	1988	043
R DES REMPARTS	565vc044	vc	remparts	120		1988	044
R DE PLEIN SOLEIL	565vc045	vc	plein soleil	360		1988	045
ALL DES CERISIERS	565vc045a	vc	cerisiers	50		1988	045a
ALL DES FUSAINS	565vc045b	vc	fusains	30	vc 45b sur plan 1988 !	1988	045b
R DE LA SCIERIE	565vc045c	vc	scierie	70		1988	045c
R DES BANNETTES	565vc046	vc	banettes	290		1988	046
R DE SAINT-OURS	565vc046a	vc	st ours	300		1988	046a
CHE DES BUIS	565vc047	vc	buis	300		1988	047
CHE DES MARGUERITES	565vc053	vc	marguerites	950	ex vc 17	1988	053
CHE DES MARGUERITES	565vc053	vcP	marguerites		vc en 1988 mais parcelle privée	1988	053
CHE DES MARGUERITES	565vc053	vcP	marguerites	0	vc en 1988 mais parcelle privée	1988	
CHE DE BOREAS	565vc054	vc	boréas	720	cr 6 sur tableau 1841	1988	054
R DU PLASSAROT	565vc055	vc	plassarot	280		1988	055
CHE DES ILES	565vc056	vc	iles	600		1988	056
R RAOUL BLANCHARD	565vc056a	vc	blanchard raoul	200		1988	056a
R DES TILLEULS	565vc057	vc	tilleuls	350		1988	057

vc voreppe

CHE DES BUISSIÈRES	565vc058	vc	buisnières	190	cr 9 des buisnières en 1841	1988	058
CHE DES JACQUINIÈRE	565vc059	vc	jacquinière (de la !	150		1988	059
R DES PETITS JARDINS	565vc060	vc	petits jardins	60		1988	060
R DES TISSAGES	565vc061	vc	tissages	180		1988	061
R IGOR STRAVINSKY	565vc062	vc	stravinsky	330	vc 26 de la vironnière en 1841	1988	062
R DE LA RAJASSE	565vc062a	vc	rajasse	85		1988	062a
CHE DE LA PISSOTTE	565vc062b	vc	pissotte	125		1988	062b
R DE BRANDEGAUDIÈRE	565vc063	vc	brandegaudière	370		1988	063
R DE L'ALAMBIC	565vc064	vc	alambic	120		1988	064
R CHARVET	565vc065	vc	charvet	80		1988	065
R DE MONTAUD	565vc066	vc	montaud	130	anc cr 50 des sorciers en 1841 ?	1988	066
R DU BEAL	565vc067	vc	béal	230		1988	067
R DES PERVENCHES	565vc067b	vc	béal	0	erreur nom plan 2014 !	1988	067b
CHE DE L'ILE MAGNIN	565vc068	vc	ile magnin	400		1988	068
R JACQUES PREVERT	565vc069	vc	prévert	820		1988	069
AV ANDRE MALRAUX	565vc070	vc	malraux andré	810		1988	070
IMP JEAN DE LA FONTAINE	565vc070a	vc	de la fontaine jean	90		1988	070a
	565vc070b	vc?	malraux andré	0	pas sur plan 1988 ?	0	070b
R EMILE GILIOLI	565vc071	vc	gilioli	250		1988	071
R EMILE GILIOLI	565vc071a	vc?		0	pas sur plan 1988	2014	071a
R CHARLES GABRIEL PRAVAZ	565vc072	vc	pravaz ch gabriel	100		1988	072
R JEAN MOULIN	565vc073	vc	moulin jean	410		1988	073
R DE VOLOUISE	565vc074	vc	volouise	140		1988	074
R DU MARECHAL LECLERC	565vc075	vc	maréchal leclerc	460		1988	075
R DU MARECHAL LECLERC	565vc075	vc?	maréchal leclerc	0	pas sur plan 1988	0	075b
IMP ARTHUR RIMBAUD	565vc075a	vc	rimbaud arthur	100		1988	
CHE DE MALSOUCHE	565vc076	vc	malsouche	370		1988	076
	565vc076	vc?		0	vc 76 en 1988 : date de déclassement ?	0	076
CHE DES RAYETTES	565vc077	vc	rayettes	250		1988	077
R DE CHASSOLIÈRE	565vc078	vc	chassolière	600		1988	078
R BEYLE STENDHAL	565vc079	vc	stendhal beyle	360		1988	079
R JACQUES BREL	565vc080	vc	brel	370		1988	080
R PIERRE ET MARIE CURIE	565vc081	vc	curie pierre et marie	230		1988	081
R CHAMPOLLION	565vc081a	vc	champollion	90		1988	081a
CHE DU SAUTARET	565vc082	vc	sautaret	120		1998	082

vc voreppe

CHE DES CIMENTS	565vc082	vc	ciments	60		1988	082
CHE DES CARRIERES	565vc082a	vc	carrières	100		1988	082a
CHE DES GRANGES	565vc083	vc	granges	450		1988	083
CHE DU CHEMINET	565vc084	vc	cheminet	1170		1988	084
CHE DE LA BASCULE	565vc085	vc	bascule	450		1988	085
CHE DU LOGIS NEUF	565vc086	vc	logis neuf	140		1988	086
CHE DE COTTELANDIERE	565vc086	vc	cottelandière	160		1988	086
CHE DES ESPINAS	565vc087	vc	espinas	200		1988	087
CHE DE LA NOT	565vc088	vc	not	720	cr 38 en 1841	1988	088
R VICTOR CASSIEN	565vc089	vc	cassien victor	380		1988	089
CHE DE JONGKIND	565vc090	vc	jongking	600		1988	090
CHE DE JONGKIND	565vc090	vc?		0	Rond-point	0	090
PL HIPPOLYTE MULLER	565vc091	vc	muller hyppolyte	0		1988	091
PL DE L'ECLUSE	565vc094	vc	place de l'écluse	0	place	1988	094
SQ COLONEL BRILLAT-SAVARIN	565vc094	vc		0	pl de l'écluse sur 1988	1988	
PL DE L'ECLUSE	565vc094b	vc?	place de l'écluse	0	pas sur plan 1988	2014	094b
PL DEBELLE	565vc095	vc	place debelle	0	place	1988	095
PL SAINT-NIZIER	565vc096	vc	place st nizier	0		1988	093
PL ARMAND PUGNOT	565vc096	vc	place armand pugnot	0	place	1988	096
	565vc098	vc	parking des petits jardins	0	parking	1988	098
	565vc099	vc	sirand	0	parking	1988	099
	565vc502	vcA		0	déclassé sur plan 1988 et intégrée dans centr'alp / ch du port de l'échaillon à voreppe sur CN 1820 / cv 2 en 1841	1988	502
	565vc525	vcA		0	cv 25 de brandedaudière en 1841	1820	525
	565vc540	vcA		0	vc 40 de l'île magnin sur cadastre	0	540
	565vc900	vc?	place du vieux lavoir	0	sur fantoir, 1996 mais pas sur plan 2014	1996	100
CHE DE L'ILE DU PONT	565vc901	vc?	île du pont	0	goudronnée / route sur plan 2014 mais pas sur plan 1988 / ch île du pont sur cadastre / vc ou cr ?	2014	101
CHE DE L'ILE ROSE	565vc901b	vc?	île rose	0	voire privée, pas sur plan 1988	2014	101b
CHE DES DIGUES	565vc902	vc?	digues	0	AS des digues	1960	102
	565vc902b	vc?	digues	0	pas de tracé sur cadastre	1960	102b
	565vc903	vc?		0	route sur plan	2014	103
	565vc904	vc?		0	route sur plan 2014	2014	104
PL DENISE GREY	565vc905	vc?	place denise grey	0	voie privée sur cadastre !	2014	105

vc voreppe

ALL DES GEAIS	565vc906	vc?	geais	0	pas sur plan 1988 parcelle privée (attention ne pas confondre avec chemin !	2014	106
CHE JEAN MONNET	565vc908	vc?	monnet jean	0	route nommée ch jean monnet mais pas sur 1988	2014	108
IMP EDOUARD D'APVRIL	565vc909	vc?	apvril édouard	0	à classer en vc car pas sur plan 1988 / ch présent sur cadastre 1820	2014	109
IMP EDOUARD D'APVRIL	565vc909	vc?	apvril édouard	0	entrée propriété	2014	109?
R JOSEPH SARRET	565vc910	vc	sarret joseph	0	pas sur plan 1988	2014	110
R MARECHAL DE LATTRE DE TASSIGNY	565vc911	vc?	maréchal de lattré de tassigny	0	sur fantoir 1990	1990	111
PL SAINT-DIDIER	565vc912	vc?	place st didier	0	place pas sur plan 1988	2014	112
R DE BEAUVILLAGE	565vc913	vc?	beauvillage	0	pas sur plan 1988	2014	113
CHE DES BLOCKHAUS	565vc914	vc?	blockhaus	0	pas sur plan 1988 mais sur fantoir 1987 / vc 29 sur cadastre ?	2014	114
CHE RENE CASSIN	565vc915	vc	cassin rené	0	pas sur plan 1988 // public selon tableau mme mollion	2014	115
	565vc916	vc?		0	ancien tracé D3a ?	0	116
R DU SOUVENIR FRANCAIS	565vc917	vc?	souvenir français	0	privée sur cadastre mains indiquée public sur tableur / pas sur plan 1988	0	117
R DE MONDRAGON	565vc918	vc?	mondragon	0	pas sur plan 1988 mais sur fantoir 1987	2014	118
R DE LA GRANDE ROCHE	565vc919	vc?	grande roche	0	oas sur plan 1988	2014	119
	565vc920	vc?		0		0	120
	565vc921	vc?	square dominique villars	0	voie dans l'emprise du square / statut ?	2014	121
CHE DE LA ROCHE MORIN	565vc922	vc?		0	plan 2014 erroné sur tracé	2014	122
IMP DOLOMIEU	565vc923	vc?		0	pas sur plan 1988	2014	123
IMP HENRI DUNANT	565vc924	vc	dunant henri	0	pas sur plan 1988 mais sur fantoir 1987 ! public	2014	124
R ARISTIDE BERGES	565vz801	vz	bergès aristide	1380	ex vc 50 ZA centr'alp	2000	1
R LOUIS NEEL	565vz802	vz	neel louis	0	ZA centr'alp	2000	2
R LOUIS ARMAND	565vz803	vz	armand louis	230	ex vc 49 ZA centr'alp	2000	3
R EMILE ROMANET	565vz804	vz	romanet émile	740	ex vc 51 ZA centr'alp	2000	4
R VAUCANSON	565vz805	vz	vaucanson	370	ex vc 52 ZA centr'alp	2000	5
CHE DE L'ILE PLANCON	565vz806	vz	ile plançon	0	ZA centr'alp	2000	6
R DE LA RESISTANCE	565vz807	vz	résistance	550	ex vc 24 ZA centr'alp	2000	7
R DU POMMARIN	565vz808	vz	pommarin	0	za centr'alp voreppe et moirans	2000	8
R LOUIS VICAT	565vz809	vz	vicat louis	300	ex vc 48 en 1988 / ZA centr'alp	2000	9
R DE L'ILE GABOURD	565vz810	vz	ile gabourg	0	ZA ile gabourg	2000	10

vc voreppe

CHE DE HALAGE	565vz811	vz	halage	0	ZA ile gabourg	2000	11
CHE DES MARINIERS	565vz812	vz	mariniers	0	ZA ile gabourg	2000	12
	565vz80x	vz					?
ALL DU 19 MARS 1962	565vp80x	vp	19 mars 1962	0	voie privée		2014
ALL DES AIRELLES	565vp80x	vp	airelles	0	voie privée		2014
R DES AMANDIERS	565vp80x	vp	amandiers	0	voie privée nommée sur cadastre		2014
R DE L'AUBERGE DU POT BLEU	565vp80x	vp	auberge du pot bleu	0	privé sur cadastre et pas goudronnée		2014
ALL DE BEAUREGARD	565vp80x	vp	beauregard	0	voie privée		2014
ALL DE BELLE VUE	565vp80x	vp	bellevue	0	propriété privée		2014
IMP XAVIER BICHAT	565vp80x	vp	bichat rené	0	voie privée		2014
IMP LOUIS BLERIOT	565vp80x	vp	bleriot louis	0	voie privée		2014
ALL DES BLEUETS	565vp80x	vp	bleuets	0	voie privée nommée sur cadastre		2014
IMP CHARLES BOURSEUL	565vp80x	vp	bourseul charles	0	voie privée nommée sur cadastre		2014
	565vp80x	vp	bouvardière (hameau	0	voie privée / risque de confusion avec la rue !		2014
	565vp80x	vp	bresin	0	voie privée		2014
R DE LA BRIDOIRE	565vp80x	vp	bridoire	0	voie privée qui dessert une autre voie privée ?		2014
ALL DES BRUYERES	565vp80x	vp	bruyères	0	voie privée		2014
ALL DE LA BUFFE	565vp80x	vp	buffe (allée de la	0	voie privée nommée sur cadastre / lotissement		2014
LOT LE CANAL	565vp80x	vp	canal	0	voie privée		2014
IMP DES CAPUCINES	565vp80x	vp	capucines	0	pas sur plan 1988 mais sur fantoir 1987 ! voie privée nommée sur cadastre		2014
R VICTOR CASSIEN	565vp80x	vp	cassien victor	0	pas nommé mais route sur plan 2014 / voie privée		2014
R VICTOR CASSIEN	565vp80x	vp	cassien victor	0	pas nommé mais route sur plan 2014		2014
IMP DU CHAMP CARRE	565vp80x	vp	champ carré	0	voie privée		2014
ALL DE LA CHEMINEE MORIN	565vp80x	vp	cheminée morin	0	voie privée		2014
ALL DE LA CHENAIE	565vp80x	vp	chenaie	0	voie privée		2014
ALL DES CHENES	565vp80x	vp	chenes	0	pas sur 1988 voie privée et partie cr désaffectée / nommée sur cadastre		2014
R DE CHESSIERS	565vp80x	vp	chessières	0	pas sur 1988 / voie privée		2014
R CHODERLOS DE LACLOS	565vp80x	vp	choderlos de laclas	0	voie privée/ erreur sur plan avec didonnière		2014
ALL DU COLPORTEUR	565vp80x	vp	colporteur	0	voie privée		2014
R COMPAGNIE STEPHANE	565vp80x	vp	compagnie stéphane	0	parcelle privée sur cadastre / nommée sur cadastre		0

vc voreppe

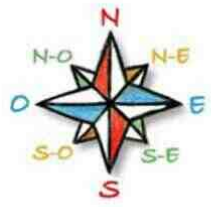
ALL DES COQUELICOTS	565vp80x	vp	coquelicots	0	pas sur plan 1988 mais sur fantoir 1987 ! voie privée nommée sur cadastre	2014
R DU COTEAU	565vp80x	vp	coteau	0	voie privée	2014
IMP CHARLES DE FOUCAULD	565vp80x	vp	de foucauld charles	0	voie privée sur cadastre / public ??	2014
IMP CHARLES DE FOUCAULD	565vp80x	vp	de foucauld charles	0	voie privée sur cadastre / public ??	2014
ALL DES DIGITALES	565vp80x	vp	digitales	0	voie privée	2014
IMP DU DOMAINE DE CHALAIS	565vp80x	vp	dommaine de chalais	0	lotissement / nommé sur cadastre	2014
	565vp80x	vp	dommaine de chalais	0	lotissement / nommé sur cadastre	2014
IMP CLAUDE DEBUSSY	565vp80x	vp	ebussy claud	0	voie privée	2014
ALL DES EDELWEISS	565vp80x	vp	edelweiss	0	voie privée	2014
IMP HIPPOLYTE FLANDRIN	565vp80x	vp	flandrin hypolyte	0	voie privée	2014
IMP FLEURIE	565vp80x	vp	fleurie	0	sur fantoir mais pas sur plan et tableau 1988 / parcelle privée	2014
ALL DES FOUGERES	565vp80x	vp	fougères	0	voie privée	2014
IMP ALAIN FOURNIER	565vp80x	vp	fournier alain	0	voie privée	2014
CHE DES FOURS A CHAUX	565vp80x	vp	fours à chaux	0	nommée sur plan 2014 / lotissement /	2014
CHE DES FOURS A CHAUX	565vp80x	vp	fours à chaux	0	nommée sur plan 2014 / lotissement /	2014
ALL DES FRENES	565vp80x	vp	frenes	0	pas sur plan 1988 / lotissement	2014
IMP DES FRERES MONTGOLFIER	565vp80x	vp	frères montgolfier	0	voie privée	2014
ALL DES FUSAINS	565vp80x	vp	fusains		sur plan 2014	2014
LOT DE LA GARE	565vp80x	vp	gare	0	lotissement	2014
CHE JACQUES GAY	565vp80x	vp	gay jacques	0	voie privée ! nommée sur cadastre	2014
ALL DES GENTIANES	565vp80x	vp	gentianes	0	voie privée	2014
R DES GLAIEULS	565vp80x	vp	glaieuls	0	voie privée	2014
ALL DU GRAND CHAMP	565vp80x	vp	grand champ	0	lotissement / nommée sur cadastre	2014
ALL DU GRAND SOM	565vp80x	vp	grand som	0	voie privée	2014
R LUCIEN GUETAL	565vp80x	vp	guétal lucine	0	voie privée	2014
R JEAN-FRANCOIS HACHE	565vp80x	vp	hache j-f	0	voie privée	2014
ALL DES HORTENSIAS	565vp80x	vp	hortensias	0	voie privée	2014
ALL DES HORTENSIAS	565vp80x	vp	hortensias	0	voie privée	2014
R DES IRIS	565vp80x	vp	iris	0	voie privée	2014
ALL DES JACQUINS	565vp80x	vp	jacquins	0	voie privée	2014
	565vp80x	vp	jardins de victorine	0	parcelle privée	2014
ALL DES JASMIN	565vp80x	vp	jasmin	0	sur plan 2014 / lotissement / nommée sur cadastre	2014

vc voreppe

ALL DES JONQUILLES	565vp80x	vp	jonquilles	0	sur fantoir (1987 !) mais pas sur tableau ni plan 1988 / lotissement	2014
ALL DES LAURIERS	565vp80x	vp	lauriers	0	voie privée nommée sur cadastre	2014
ALL DU LAVOIR	565vp80x	vp	lavoir	0	voie privée	2014
IMP LAVOISIER	565vp80x	vp	lavoisier	0	voie privée nommée sur cadastre	2014
CHE DES LILAS	565vp80x	vp	lilas	0	voie privée nommée sur cadastre	2014
ALL DES LUCIOLES	565vp80x	vp	lucioles	0	voie privée	2014
CHE DES MAGNOLIAS	565vp80x	vp	magnolias	0	voie privée nommée sur cadastre	2014
IMP JEAN MERMOZ	565vp80x	vp	mermoz jean	0	voie privée	2014
CHE DU MORTIER	565vp80x	vp	mortier	0	nommée sur plan 2014 / lotissement /	2014
ALL DES NOISETTES	565vp80x	vp	noisettes	0	voie privée	2014
CHE DES OULLIERES	565vp80x	vp	oullières	0	voie privée	2014
R MARCEL PAGNOL	565vp80x	vp	pagnol marcel	0	voie privé	2014
ALL JEAN PAIN	565vp80x	vp	pain jean	0	voie privée	2014
ALL JEAN PAIN	565vp80x	vp	pain jean	0	voie privée	2014
R DES PAQUERETTES	565vp80x	vp	paquettes	0	voie privée nommée sur cadastre	2014
CHE DES PERRES DE ROIZE	565vp80x	vp	perres de roize	0	erreur plan 2014 voie privé	2014
R DES PERVENCHES	565vp80x	vp	pervenches	0	voie privée	2014
R GERARD PHILIPPE	565vp80x	vp	philippe gérard	0	voie privée	2014
R GERARD PHILIPPE	565vp80x	vp	philippe gérard	0	voie privée	2014
CHE DE LA PISCICULTURE	565vp80x	vp	pisciculture	0	voie privé	2014
ALL DE LA PLAGE AUX RENARDS	565vp80x	vp	plage aux renards	0	voie privée	2014
ALL DU PRE DE LA MADONE	565vp80x	vp	pré de la madone	0	lotissement / nommée sur cadastre	2014
R JEAN PREVOST	565vp80x	vp	prevost jean / blanc fontaine	0	voie privée	2014
R THEODORE RAVANAT	565vp80x	vp	ravant thèodore	0	voie privée	2014
IMP AUGUSTE RAVIER	565vp80x	vp	ravier auguste	0	voie privée	2014
CHE DU REFERON	565vp80x	vp	référon	0	pas sur plan 1988 et marqué comme route / privé	2014
ALL DU REMOULEUR	565vp80x	vp	remouleur	0	voie privée	2014
ALL DU SABOTIER	565vp80x	vp	sabotier	0	voie privée	2014
ALL VICTOR SAPPEY	565vp80x	vp	sappey victor	0	pas sur plan 1988 / voie privée /	2014
CHE DES SARRASINS	565vp80x	vp	sarrasins	0	voie privée	2014
IMP DES SAULES	565vp80x	vp	saules	0	voie privée	2014

vc voreppe

IMP DE LA SERENE	565vp80x	vp	serene	0	imp de la serene sur cadastre mais voie privée ! pas sur plan 2014	0
R ANTOINE DE SAINT-EXUPERY	565vp80x	vp	st exupery	0	voie privée	2014
ALL DE LA TENCON	565vp80x	vp	tençon	0	pas sur plan 1988 / lotissement	2014
ALL LIONEL TERRAY	565vp80x	vp	terray lionel	0	voie privée	2014
ALL JEAN-FRANCOIS THORAND	565vp80x	vp	thorand	0	voie privée	2014
ALL DU TISSERAND	565vp80x	vp	tisserand	0	voie privée	2014
ALL DES TREILLES	565vp80x	vp	treilles	0	voie privée	2014
ALL DES TROENES	565vp80x	vp	troenes	0	pas sur plan 1988 / lotissement	2014
LOT LE VERGER	565vp80x	vp	verger	0	pas sur plan 1988 / lotissement	2014
ALL DE BEAUREGARD	565vp80x	vp		0	voie privée	2014
ALL DE LA FONTAINE AUX MERLES	565vp80x	vp		0	voie privée	2014
	565vp80x	vp		0	voie privée indiqué comme route sur plan	2014
	565vp80x	vc?		0	marqué comme route sur 2014 mais n'existe pas	2014



Voreppe carte provisoire d'analyse historique

Coordonnet
Corinne Bourrillon

février 2019



- SITES**
- patrimoine naturel
- patrimoine historique
- ★ patrimoine hist. classé
- point intéressant
- † croix
- † croix disparue

- CH ANCIENS ET AUTRES**
- PDIPR 2018
- Voie ancienne attestée
- Voie ancienne probable
- Voie de grande circulation
- - - voie de grande circulation déviée
- † voie ferrée
- hameaux du 18e s.
- limites_communes

Documents déjà en possession

cadastre napoléonien de 1808
 carte d'état-major de 1927
 10 000 lieux en pays voironnais, tome 1, carte p. 249
 Fantoir 2018

Rencontre en mairie le 12/12/2018 avec Fabienne Blachot-Minassian, maire.
 L'adjoint référent PDIPR est Bruno Guély.

Documents collectés :

chemins 1836 tableau

chemins 1837 tableau

chemins 1847 tableau

PDF

chemins vicinaux 1867 tableau + plan

chemins vicinaux 1883 plan

CV plan avant 1900 (non daté)

voies communales 1961 tableau et plan

VC + chemins ruraux 1996

PDF

VC 2010 tableau et plan

PDF

Tous les documents nécessaires ont été retrouvés, sauf le plan, envoyé par Marc Boizard.
 Celui-ci a été transmis à la mairie de Vourey.

Mme le Maire a compris la nécessité d'avoir un plan des chemins ruraux à jour.
 Une délibération a été prise le 17 janvier 2019 pour lancer la mise à jour de ce plan
 auprès par M. Boizard.

Tous les documents pouvant aider cette mise à jour seront communiqués à M. Boizard.

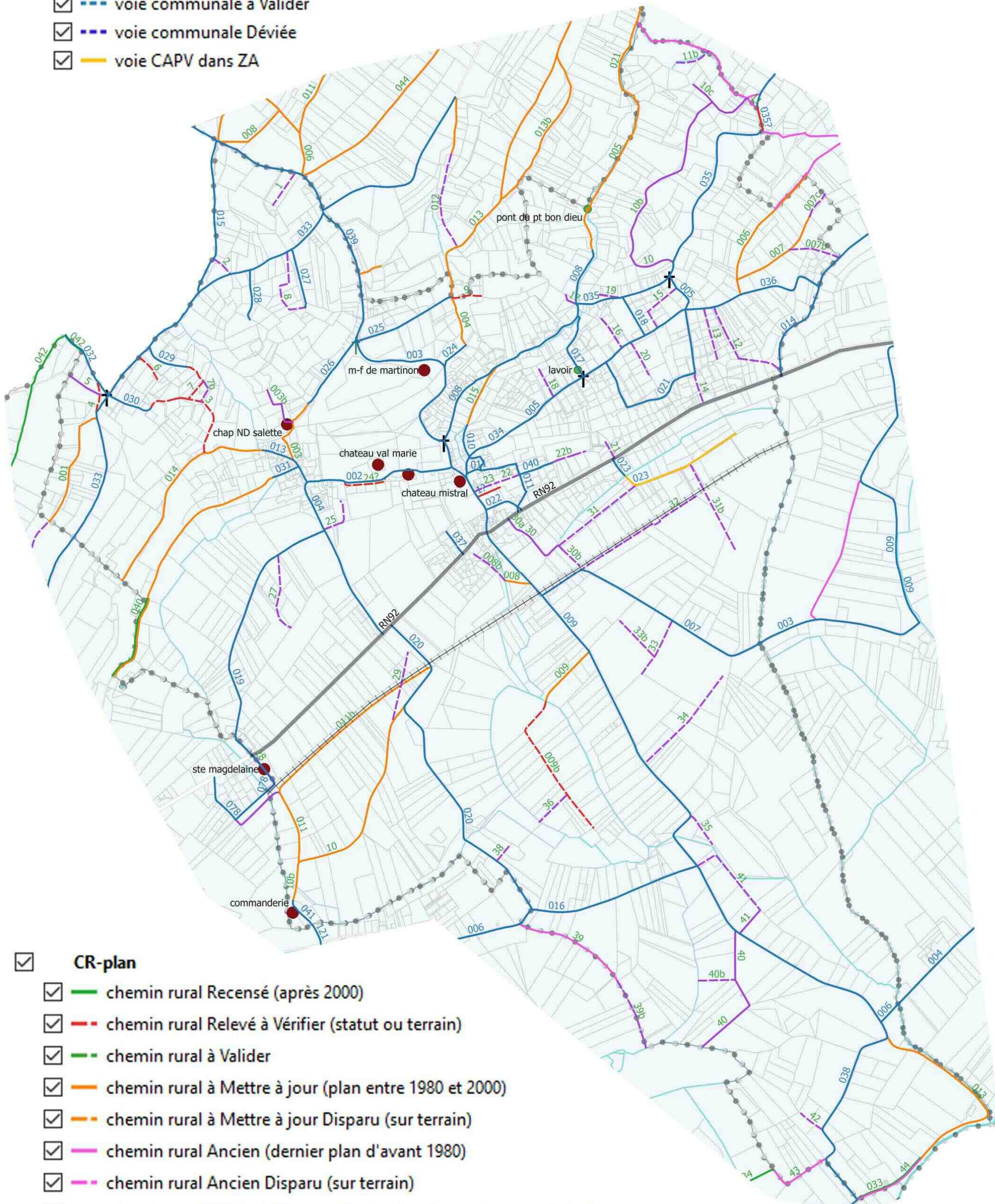
La saisie SIG a mis en évidence quelques erreurs sur le plan de 2010 pour les voies
 communales.

RDV le 01/09/19 avec Mme le maire et, le DGS et la secrétaire à l'urbanisme.
 Le plan 2010 annoté a été renvoyé le 2/10/19.

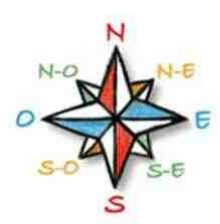
Vourey

carte provisoire de relevé des chemins ruraux et voies communales

- VC-plan**
- voie communale (sur plan)
 - voie communale ? (pas sur plan)
 - - - voie communale à Valider
 - - - voie communale Déviée
 - voie CAPV dans ZA



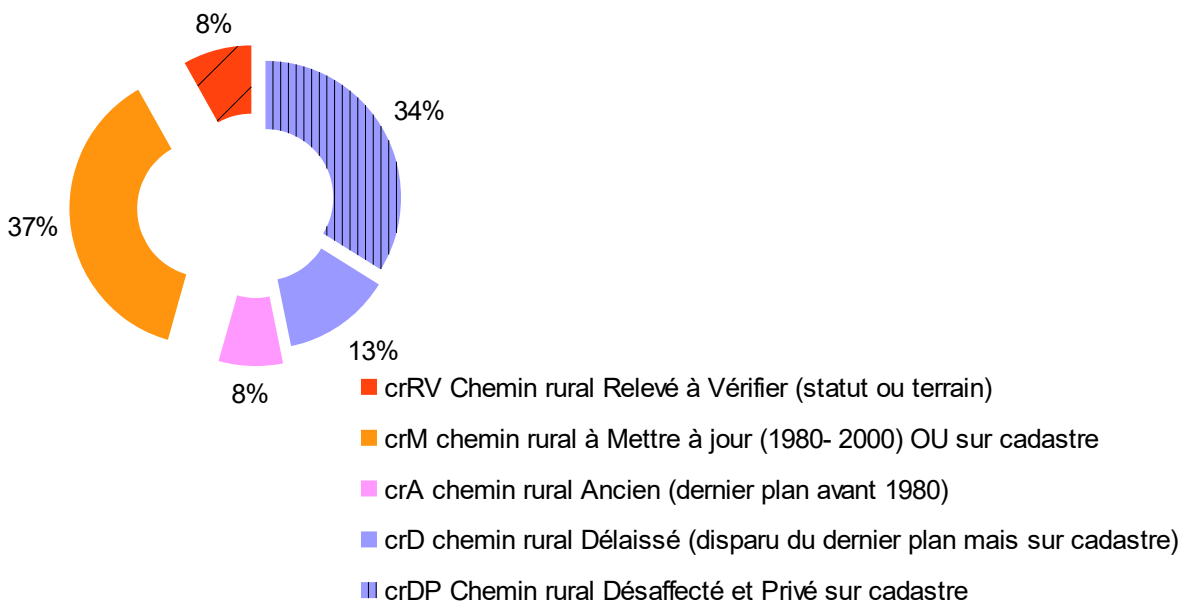
- CR-plan**
- chemin rural Recensé (après 2000)
 - - - chemin rural Relevé à Vérifier (statut ou terrain)
 - - - chemin rural à Valider
 - chemin rural à Mettre à jour (plan entre 1980 et 2000)
 - - - chemin rural à Mettre à jour Disparu (sur terrain)
 - chemin rural Ancien (dernier plan d'avant 1980)
 - - - chemin rural Ancien Disparu (sur terrain)
 - chemin rural Délaissé (disparu du dernier plan mais sur cadastre)
 - - - Chemin rural Désaffecté et Privé sur cadastre
 - voie verte
 - - - à classer en Voie Verte ?



Coordonnet
janvier 2019 v2

cr vourey

		longueur SIG	
crR	Chemin rural Recensé (après 2000)		
crRV	Chemin rural Relevé à Vérifier (statut ou terrain)	1645	potentiel
crV	chemin rural à Valider		
crM	chemin rural à Mettre à jour (1980- 2000) OU sur cadastre	7526	
crMD	chemin rural à Mettre à jour Disparu (sur terrain)		
crA	chemin rural Ancien (dernier plan avant 1980)	1541	
crAD	chemin rural Ancien Disparu (sur terrain)		
crD	chemin rural Délaissé (disparu du dernier plan mais sur cadastre)	2600	
crDP	Chemin rural Désaffecté et Privé sur cadastre	6807	perdu
VV	Voie Verte		
VV ?	à classer en Voie Verte ?		
		20119	



XXXcr001: code insee commune + type de voie (vc ou cr) + numero officiel (ou du projet)

XXXcr501: idem + idem + ancien numero

XXXcr801: idem + idem + numéro aléatoire (à partir du dernier officiel)

NUM	TYPE	NOM	LG_ANN	REMARQ	DATE PLAN	ETIQ
566cr001	crM	marais fleuri	430		1996	001
566cr003	crM	pas de l'ane	260	ch du coteau sur cadastre cv 13 plan 1883	1996	003
566cr003b	crD		0		1808	003b
566cr004	crM	anc ch de charnècles	270		1996	004
566cr005	crM	terreaux	720	anc ch de vourey à charnècles sur cadastre / cr 24 des terreaux en 1847 et plan 1883	1996	005
566cr006	crM	comblouvat	510	cr 1 de commbe louvat en 1847 et plan 1883	1996	006
566cr007	crM	rivoires	360	cr des rivoires sur cadastre / départ cr 2 à travers combe louvat en 1847 et plan 1883	1996	007

cr vourey

566cr007b	crDP		0	cr 2 à travers combe louvat en 1847 et plan 1883	1884	007b
566cr007c	crDP		0		1961	007c
566cr008	crM	olon	100		1996	008
566cr008b	crDP		0		1961	008b
566cr009	crM	var	660		1996	009
566cr009b	crRV	var	0		1961	009b
566cr010	crM	claix	1010	cr 17 de claix en 1847 et plan 1883	1996	10
566cr010b	crM	claix	0	cr 18 de la madeleine en 1847 et plan 1883	1996	10b
566cr011	crM	contamine	1107	cr 18 de la madeleine en 1847 et plan 1883	1996	011
566cr011b	crM	contamine		cr 19 latéral au midi du ch de fer en 1847 et plan 1887	1996	011b
566cr012	crM	suzet	980	probleme longueur // cr 15 dit de suzet en 1847 et plan 1883	1996	012
566cr013	crM	mayenne	850		1996	013
566cr014	crM	vieron	1400	revoir longueur ! cr 14 de tabaret en 1847 et plan 1883	1996	014
566cr015	crM	ruisseau	205	vc 10 de mongelas (maison commune) en 1867 et plan 1883	1996	015
566cr801	crDP		0		1961	1
566cr802	crDP		0		1961	2
566cr803	crRV		0	cr 11 de tabaret en 1847 et plan 1883	1961	3
566cr804	crRV		0	ancien tracé cc15	1961	4
566cr805	crD		0		1961	5
566cr806	crRV		0	vc 29 en 1996, erreur ?!	1996	6
566cr807	crRV		0	cr 12 du vieron en 1847 et plan 1883	1961	7
566cr807b	crDP		0	tracé modifié ? cr 12 du vieron en 1847 et plan 1883	1961	7b
566cr808	crDP		0	cr 9 de thomas en 1847 et plan 1883	1961	8
566cr809	crRV		0	cr n 46 sur cadastre / disparu sur terrain	1961	9
566cr810	crD		0	cv 11 en 1883	1961	10
566cr810b	crD		0	cr 4 de bibary en 1943 et plan 1883	1961	10b
566cr810c	crD		0	sur plan 1961	1961	10c
566cr811	crA		0	cr de campaloud à la fontaine sur cadastre	1961	11
566cr811b	crDP		0		1808	11b
566cr812	crDP		0		1961	12
566cr813	crDP		0		1961	13
566cr814	crDP		0		1961	14
566cr815	crDP		0		1961	15
566cr816	crDP		0		1961	16
566cr817	crD		0		1961	17
566cr818	crDP		0		1961	18
566cr819	crDP		0		1961	19
566cr820	crDP		0		1961	20
566cr821	crDP		0		1961	21

cr vourey

566cr822	crDP	0	cr 6 de bayard en 1847 et plan 1883	1961	22
566cr822b	crDP	0		1961	22b
566cr823	crDP	0	ch communal sur plan 1961	1961	23
566cr824	crRV	0	ancien tracé ?	0	24?
566cr825	crDP	0		1961	25
566cr827	crDP	0		1961	27
566cr828	crD	0	cr 18 de la madeleine en 1847 et plan 1883 / vc sur tullins	1961	28
566cr829	crDP	0	cr 17 de claix en 1847 et plan 1883	1883	29
566cr830	crD	0	cr 23 de la chardonnière en 1847 et plan 1883	1961	30
566cr830a	crD	0	sur cadastre napoléonien	1808	30a
566cr830b	crDP	0		1961	30b
566cr831	crDP	0		1808	31
566cr831	crDP	0		1808	31b
566cr832	crDP	0		1961	32
566cr833	crDP	0		1961	33
566cr833b	crDP	0		1961	33b
566cr834	crDP	0		1961	34
566cr835	crDP	0		1961	35
566cr836	crDP	0		1961	36
566cr838	crD	0		1961	37
566cr838	crDP	0		1961	38
566cr839	crA	0		1961	39
566cr839b	crDP	0		1883	39b
566cr840	crD	0	cr 21 des thivollières en 1847 et plan 1883	1961	40
566cr840b	crDP	0		1961	40b
566cr841	crD	0		1961	41
566cr841	crDP	0		1961	41
566cr842	crDP	0		1961	42
566cr843	crA	0	ch des gleyrons sur CN 1808 / cr sur cadastre / cr 22 du glairon en 1847	1961	43
566cr844	crA	0		1961	44
Le 002 est devenu vc					
Le 826 a été supprimé					

vc vourey

longueur SIG

vc	voie communale (sur plan)	21431
vc?	voie communale ? (pas sur plan)	171
vcP	voie communale Privée sur cadastre	
vcV	voie communale à Valider	
vcD	voie communale Déviée	
vcA	voie communale Ancienne et disparue	
vz	voie CAPV dans ZA	462
vp	voie privée nommée sur plan des rues	22064

XXXcr001: code insee commune + type de voie (vc ou cr) + numero officiel (ou du projet)

XXXcr501: idem + idem + ancien numero

XXXcr801: idem + idem + numéro aléatoire (à partir du dernier officiel)

21502 sur tableau de 2010

NOM_BDT	NUM	TYPE	NOM	LG_ANN	REMARQ	DATE_PLAN	ETIQ
RTE DE LA FONTAINE RONDE	566vc001	vc	fontaine ronde	375		2010	001
RTE DE L'EGLISE	566vc002	vc	église	544		2010	002
RTE DU MOULIN	566vc003	vc	moulin	735		2010	003
CHE DE L'ORME	566vc004	vc	orme	630		2010	004
RTE DES RIVOIRES	566vc005	vc	rivoires	836		2010	005
RTE DE SAINT-QUENTIN	566vc006	vc	fays	90		2010	006
	566vc007	vc	grand verger	913		2010	007
RTE DU SABOT	566vc008	vc	sabot	645		2010	008
	566vc009	vc	gare	1530		2010	009
IMP DU RUISSEAU	566vc010	vc	ruisseau	110		2010	010
CHE DU BAYARD	566vc011	vc	bayard (route !	285		2010	011
	566vc012	vc	bayard (chemin	90	plan 1996 erroné ?	2010	012
RTE DE SANISSARD	566vc013	vc	sanissard	230		2010	013
RTE DU MONNAIR	566vc014	vc	monnair	510		2010	014
	566vc015	vc	marais fleuri	565		2010	015
	566vc016	vc	champ de la dame	695		2010	016
CHE DU PETIT BON DIEU	566vc017	vc	petit bon dieu	245		2010	017
R DES BARRES	566vc018	vc	barres	155		2010	018
RTE DES GALLANDIERES	566vc019	vc	galandières	992		2010	019
RTE DES ETANGS	566vc020	vc	étangs	1300		2010	020

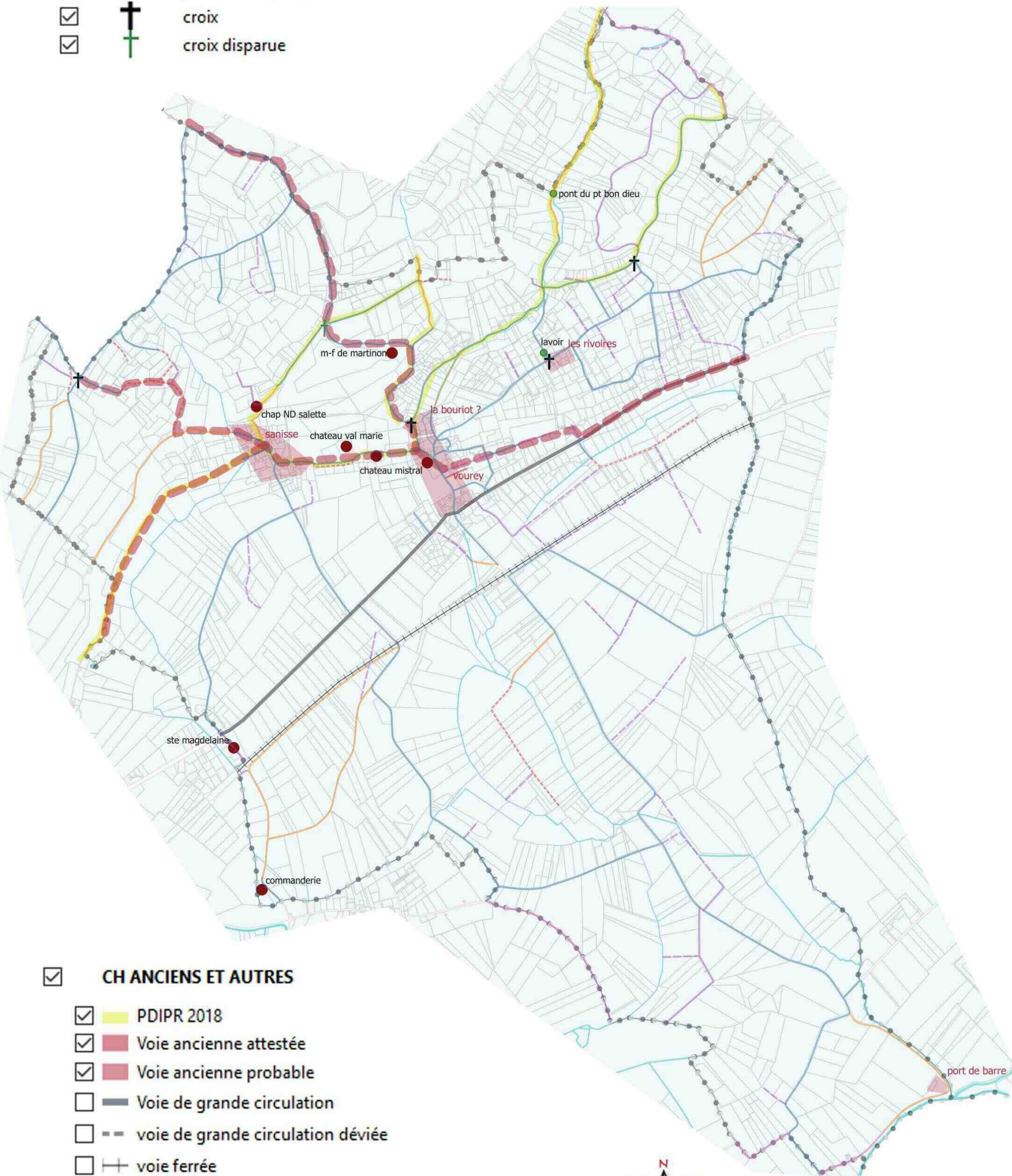
vc vourey

RTE DES PIERRES BLANCHES	566vc021	vc	pierres blanches	705		2010	021
R GEORGETTE ROBERT BRONDAZ	566vc022	vc	georgette et robert brondaz	200		2010	022
	566vc022b	vc	georgette et robert brondaz	0	impasse sur cadastre !	2010	022b
R DE CHANTAROT	566vc023	vc	chantarot	77	erreur nom tableau (chanterot)	2010	023
IMP DE L'EAU VIVE	566vc024	vc	eau vive	150		2010	024
RTE DE CERVELOUP	566vc025	vc	cerveloup	380		2010	025
CHE DU COTEAU	566vc026	vc	coteau	290	cr 7 du guillaud en 1847 et plan 1883	2010	026
	566vc027	vc	mollard	210	une seule maison	2010	027
	566vc028	vc	mollardière	190	2 voies avec meme nom / ne dessert qu'une seule propriété	2010	028
IMP DE LA MOLLARDIERE	566vc029	vc	mollardière	100		2010	029
CHE DU VIERON	566vc030	vc	vieron	785	Barré 590 sur tableau	2010	030
CHE DU SUZET	566vc031	vc	suzet	100	pbm nom ?	2010	031
CHE DU MARAIS FLEURY	566vc032	vc	criel de renage ?	190		2010	032
RTE DE CHOUGNES	566vc033	vc	chougnés	1565		2010	033
R DU MAY	566vc034	vc	may	345		2010	034
RTE DU POINT DU JOUR	566vc035	vc	point du jour	0		2010	035
RTE DU RI D'OLON	566vc035	vc	point du jour	1080	cr 3 dit de voiron en 1847 et plan 1883	2010	035
RTE DU RI D'OLON	566vc035	vc?		0	zone blanche entre 2 communes ?	1996	035?
RTE DES BROSSES	566vc036	vc	brosses	545		2010	036
	566vc037	vc	stade	100		2010	037
	566vc038	vc	st Quentin	1735	cr 22 du glairon en 1847 et plan 1883	2010	038
RTE DE RIVES	566vc039	vc	rives	1020		2010	039
CHE DU BAYARD	566vc040	vc	bayard (impasse)	75	cr 2 sur plan 1996 / vérifier longueur !	2010	040
CHE DES CLAIX	566vc041	vc	claix ?	185	n 11 sur plan 2010 !	2010	041
	566vc842	vc?		0	statut ?	0	42?
R DE CHANTAROT	566vz801	vz	chantarot		voie CAPV	2000	1

SITES

Vourey
carte provisoire d'analyse historique

- patrimoine naturel
- patrimoine historique
- ★ patrimoine hist. classé
- point intéressant
- † croix
- † croix disparue



CH ANCIENS ET AUTRES

- PDIPR 2018
- Voie ancienne attestée
- Voie ancienne probable
- Voie de grande circulation
- voie de grande circulation déviée
- † voie ferrée
- hameaux du 18e s.
- limites_communes



Coordonnet
janvier 2019 v

Synthèse des documents et années de mise à jour en décembre 2019.

document en vert : ok

en vert clair : ok mais à compléter

en orange : doc par défaut ou à actualiser

en rouge : doc trop ancien ou erroné

				régularisation lancée			
				réflexion sur la régularisation			
				conscience du problème			
	tableau CR 1840	dernier doc. CR	dernier doc. VC	remarques	élu référent PDIPR	RDV avenant	RDV total
Bilieu	1844	1985	2010	conscients de la nécessité de mettre à jour les VC et les CR	Nadine Dioc	oui	2
Buisse (La	1882	1981	2012	CR 2005 commencé. Vont le terminer / VC privées à régulariser ?	Bernard Rodot	oui	3
Charancieu	1840	1989	2018	CR à MAJ / aliénation cr	J-paul Houet	tel	1
Charavines	1840	1985	1985	CR sans tableau / étude faite en 2011, pas finie /	Marc Hedon		1
Charnècles	1843	1965	1985	Tableau 1843 pour CR, VC validé en 2020	M. Burgos	oui	2
Chirens	1842	2012	2012	A servi à la mise en place de la méthode / CR à MaJ (partiels)	?	oui	3
Coublevie	1840	1870	1984	tableau de 1840 pour les CR / attente délibération	Gérard Rostaing	oui	2
Massieu	créée en 1884	1982	1982	Plans lancés en 2009, relancé par l'inventaire.	Roland besson	oui	4
Merlas	---	1959	2013	Pas de tableau pour les CR / VC partiel ! / Réfléchi à tout refaire	M. Grand-Perrin	oui	2
Moirans	1840	1867	2007	tableau de 1840 pour les CR / VC à MaJ / délibération sera prise	Adriano Ferrato	oui	2
Montferrat	---	1978	2009	Projet de CR en 2016 / délibération 2015	Franck Benoit-Guerindon	oui	3
Murette (La	1837	1901	1992	VC 2012 non approuvé. Pas de tableau pour les CR	René Durand		1
Réaumont	1840	1990	2012	Tableau CR 1990 sans plan / plan et tableau VC diff. / va prendre la délib	Serge Pastor	oui	2
Rives	1849	2003	2003-18	CR à MaJ (partiels) / VC à revoir	?	oui	2
Saint-Aupre	1840	1998-99	2014	VC à revoir et CR à MaJ (4 types!)	Maurice Delphin	oui	2
Saint-Blaise-du-Buis	---	1867	2019	CR 2018, non finalisé	Véronique Léonardi (maire)		1
Saint-Bueil	1840	1990	2010	Tableau de 1840 pour les CR / les élus vont vérifier les CR / délib. prise pour CR	Fleury Chaussabel	oui	2
Saint-Cassien	---	1904	2010	pas de tableau pour les CR / VC refait mais pas CR	Guy Guilmeau (maire)	oui	2
Saint-Etienne-de-Crossey	1842	1876	2011	tableau de 1842 pour les CR / ont commencé à regarder l'état des chemins	Hubert Beranger	oui	3
Saint-Geoire-en-Valdaine	1874	1980	2012 à revoir	Pas d'enquête publique et erreurs plan / vérification lancée... délibération MaJ des CR et VC du 24/01/19	Patrice Mortreuil	oui	5
Saint-Jean-de-Moirans	---	1867	2016	pas de tableau CR / pas d'EP en 2016	François Pernoud	oui	3
Saint-Nicolas-de-M	1843	2010	2009	les CR doivent être revus (partiels)	Bénédicte Nomblot	oui	2
Saint-Sulpice-des-R	créée en 1884	1978	1996	VC commencé en 2009 mais pas validé. Pas de tableau pour les CR	Marcel Colombin (maire)	oui	2
Sure / Pommiers-la-P	1842	1984	1994	tableau de 1842 pour les CR / réfléchissent à tout refaire	michel Alex	oui	1,5
Sure / St-Julien-de-R	1842	1882	1996	tableau de 1842 pour les CR / réfléchissent à tout refaire	michel Alex	oui	1,5
Tullins	---	2003	2003	des CR à MaJ + VC à MaJ !	JP Renevier	oui	2
Velanne	créée en 1884	1983	2013	pas de tableau pour les CR !	Jean Molina	oui	2
Villages / Paladru	---	1992	2011 ?	pas de tableau de CR. Date VC ?	Jérôme Forot	oui	1
Villages / Pin (Le	1841	1998	2011	tableau de 1884 pour les CR / pas d'EP pour VC	Jérôme Forot	oui	1
Voiron	1842	1954	1959	tableau 1842 pour les CR, 1959 pour VC	Bruno Gattaz		1
Voissant	1841	2014	2014	pas d'EP pour les CR, vont prendre délibération...	Georgette Barataud	oui	2
Voreppe	1841	1960	1988	tableau de 1841 pour les CR	Anne Gérin	oui	3
Vourey	1847	1996	2010	délibération pour CR prise en janv. 19	Bruno Guély	oui	2

La collecte des documents a permis aussi de rappeler aux élus et secrétaires leur importance et des communes ont commencé à réagir.
Le passage fin 2019 a permis de faire émerger une prise de conscience dans quelques communes.

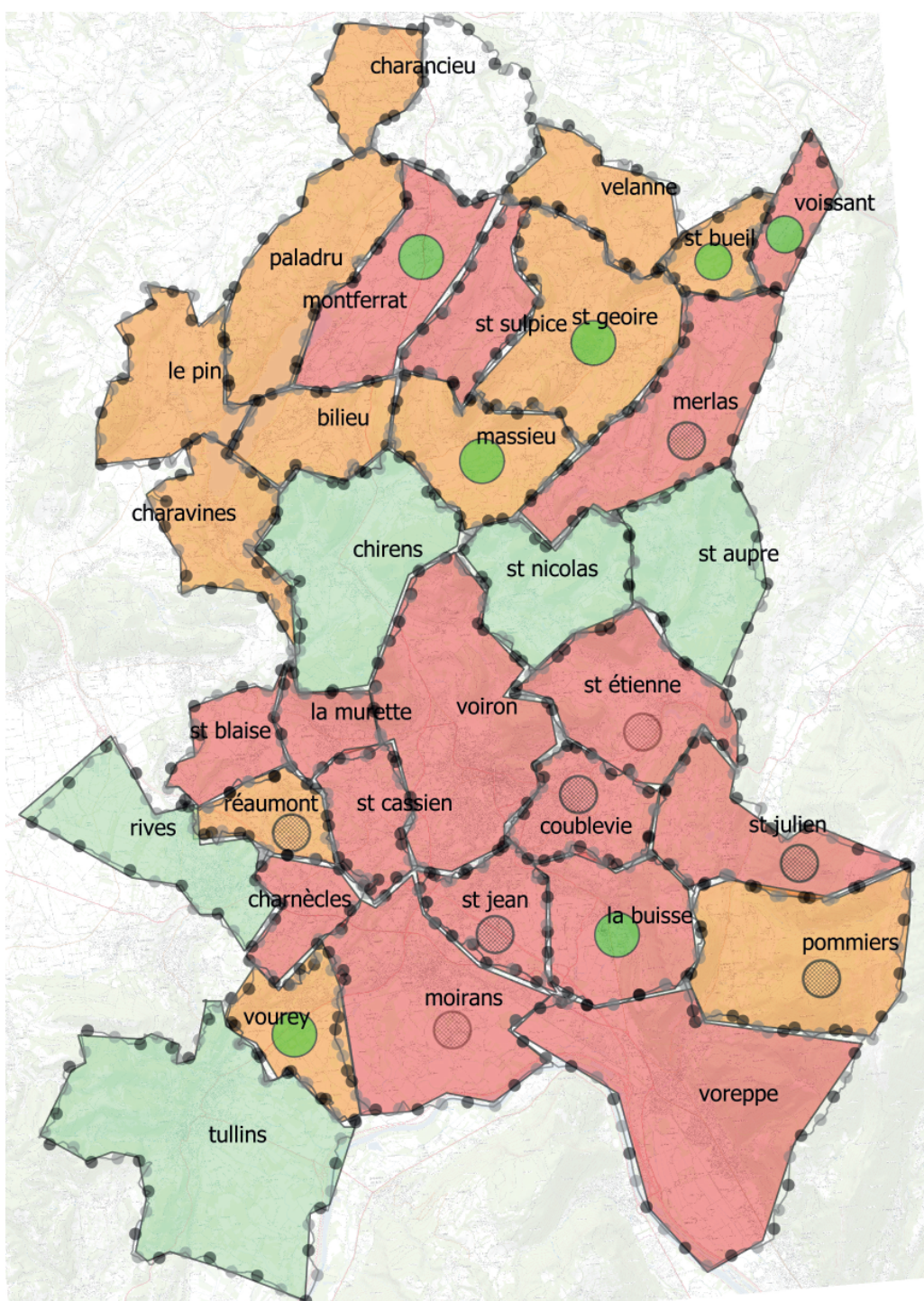
Rouge : Chemins ruraux sans document pour les protéger
(voir tableau p. 9 pour les dates)

Orange : document incomplet ou avant 2000, à mettre à jour

Vert clair : document récent et quasi complet

Rond vert : mise à jour en cours ou délibération prise pour le faire

Rond vide : en cours de réflexion pour la mise à jour



Conclusion sur la voirie rurale

Il est important que les communes soient conscientes de l'importance de cette voirie, tant au niveau historique (c'est un patrimoine qui a structuré l'urbanisation) qu'au niveau aménagement du territoire car le développement des modes doux ne pourra pas se faire sans les chemins ruraux.

Leur conservation et protection est du seul ressort de la commune et à ce titre, c'est donc une compétence obligatoire.

Pour un bon partage du territoire, il est nécessaire de distinguer la voirie publique et la voirie privée sur les plans de rues car ainsi les voies privées sont protégées des passages inopportuns et les chemins ruraux sont mieux protégés de l'usucapion (voir page 4).

Pour que les chemins soient empruntés, il faut donner clairement l'information sur leur existence.

La mise à jour du cadastre doit suivre la mise à jour des plans, afin d'éviter les conflits de propriété.

Devant un tel retard dans la gestion des chemins ruraux, il semble important que ce sujet soit abordé au niveau de la CAPV car ces chemins ont leur importance dans la gestion du territoire dans de nombreux domaines (gestion des permis de construire, GEMAPI, PDIPR, exploitation forestière...)

Les élus sont souvent demandeurs d'un soutien au niveau communautaire car les moyens humains et financiers leur font défaut.

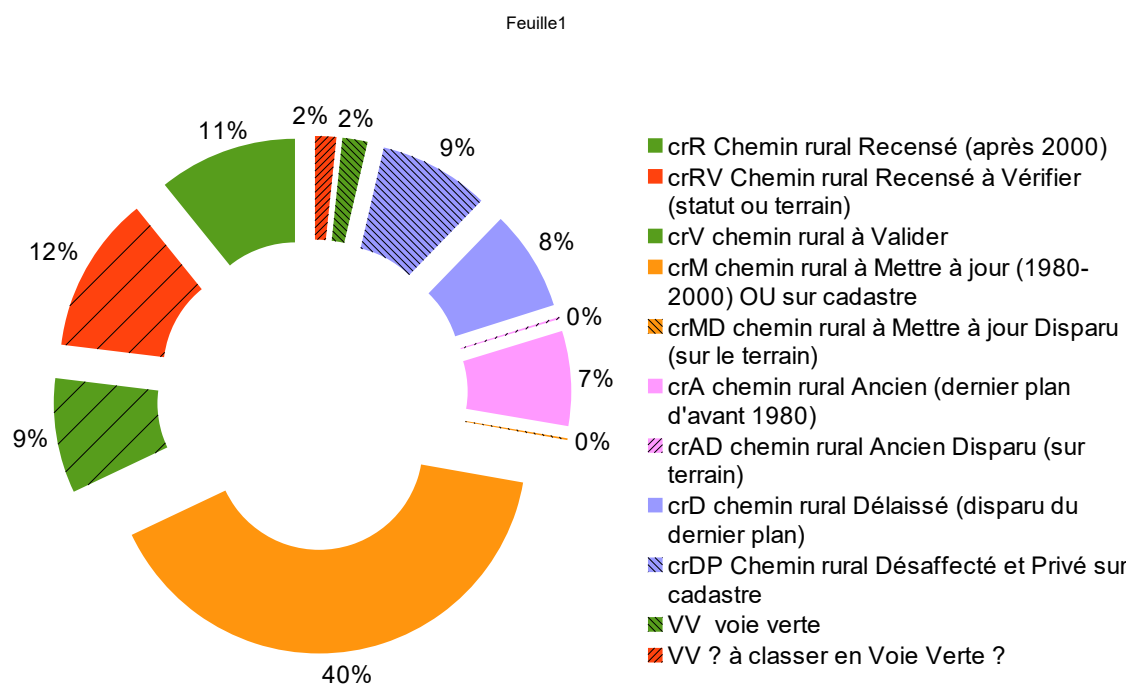
L'analyse des 1 000 km de chemins ruraux saisis sur le SIG donne ces informations :

- Seulement 11 % du linéaire a été approuvé dans un plan récent, auquel on peut ajouter 9 % en cours de validation. **Soit seulement 20 % de chemins protégés par un tableau de classement.**
- Les aliénations officielles (crDP) ne concernent que 9 % du linéaire, mais attention au 8 % de crD (qui cache souvent des conflits avec les riverains) et au 12 % de crRV qui comporte aussi en grande partie des "captations" de chemins non réglées officiellement. **On peut donc estimer à 20 - 25 % de perte réelle de chemins**, chiffre qui peut augmenter si les plans de classement ne sont pas réalisés.
- Reste la plus grande part, sauvée en grande partie par le réseau PDIPR : le 40 % à mettre à jour plus le 7 % de crA et la part des crRV et crD conservés soit **environ 55 % qu'il faudra intégrer dans un tableau de classement.**
- On note 4 % de voie verte (41 km) dont la moitié est à valider dans un plan. Une partie de celles-ci sont du ressort du Conseil Général (Tour du Lac)

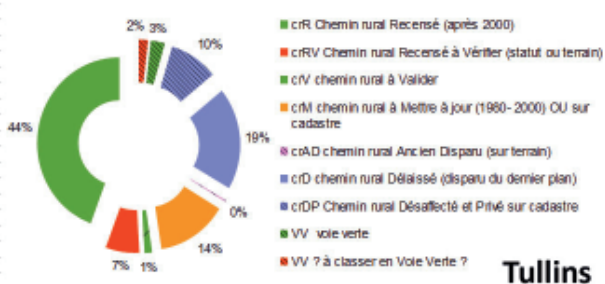
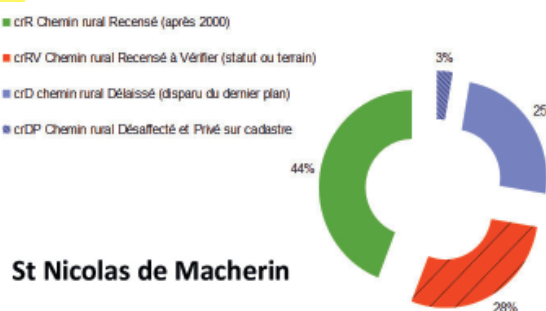
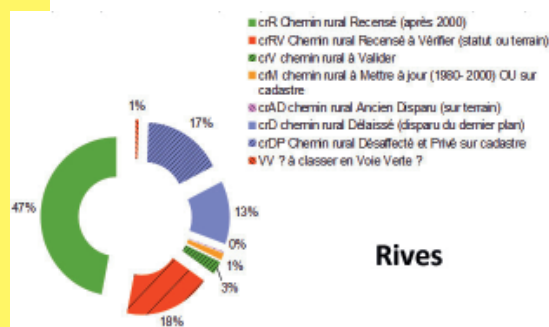
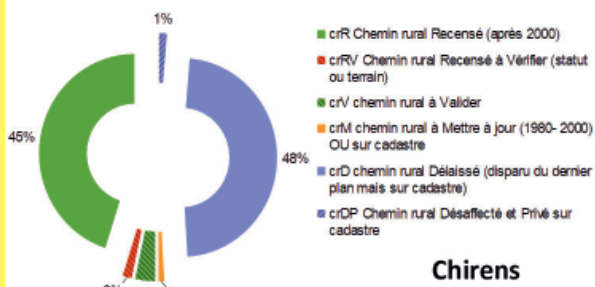
Conclusion sur les chemins ruraux

commune	crR	crRV	crV	crM	crMD	crA	crAD	crD	crDP	VV	VV ?	sp	
BILIEU		756		10936		787						3809	16 288
BUISSÉ (LA)		13579	22746	2176			52		1170		456		40 179
CHARANCIEU		777		11718					458				12 953
CHARAVINES		1565		15520		2264			1247		334		20 930
CHARNECLES		498		11684		2230		105	148		312		14 977
CHIRENS	27774	951	2083	607				29414	825				61 654
COUBLEVIE		1735		15083		1264	119	333	1368		1547	897	22 346
MASSIEU		721	36175	1301		4779			699				43 675
MERLAS		3609		37839	202	1817			5141				48 608
MOIRANS		3347		3772		17649	989		14046	3344	1177		44 324
MONTFERRAT		2918	37	23091	76	6854	96		837		3028		36 937
MURETTE (LA)		2583		9068		2786	337	296	61		410	818	16 359
REAUMONT		2453		15068				1998	2767		923	2414	25 623
RIVES	16963	6680	964	501			59	4649	6122		247		36 185
ST AUPRE	25426	8153	57					71	2890				36 597
ST BLAISE DU BUIS		6075	15526			424			909		707		23 641
ST BUEIL		742		8569				43	1255		283		10 892
ST CASSIEN		1669		5503		2931			3139		210		13 452
ST ETIENNE DE CROSSEY		5019		23511		1633		545	772		50	7465	38 995
ST GEOIRE EN VALDAINE		6791	13118	27287		4009	21	2067	5168		842		59 303
ST JEAN DE MOIRANS		7414		2637		2248			1399		571		14 269
ST NICOLAS DE MACHERIN	15035	9666				40		8487	936			15481	49 645
ST SULPICE DES RIVOIRES				20971		547			1066				22 584
Sure / Pommiers-la-Placette		2586	59	14670		8592		21016	3512				50 435
Sure / Saint-Julien-de-Ratz		3784	345	21068		6164		448	2569		128		34 506
TULLINS	38194	5724	1280	11988			208	16640	8236	2369	1568		86 207
VELANNE		1207		16793	175	898			1637				20 710
Villages / Paladru		2278	171	26920	1044			23	2493		99	6760	39 788
Villages / Pin (Le)		2708		34019	87	88			3750				40 652
VOIRON	0	12358		36445		10208			8426		2942	238	70 617
VOISSANT		1204	9513					501	1141				12 359
VOREPPE		18519	237	41959		4625		277	7491	16717	3121	17041	109 987
VOUREY		1645		7526		1541		2600	6807				20 119
	123 392	139 714	102 311	458 230	1 584	84 378	1 881	89 513	98 485	22 430	18 955	54 923	1 195 796
	crR	crRV	crV	crM	crMD	crA	crAD	crD	crDP	VV	VV ?	sp	

tableau de mai 2019



Seulement cinq communes sont en vert (clair) pour les chemins ruraux. Les documents sont récents mais...



Sur Chirens, près de la moitié des chemins ruraux ont été oubliés à l'enquête publique de 2005. Mais cela ne change pas leur statut...

Une mise à jour (avec enquête publique) est nécessaire pour statuer sur ces chemins et rajouter les chemins de l'AFR.

Sur Rives, il reste quelques oublis de chemins et des anomalies à mettre à jour (avec enquête publique).

Sur St Aupre, le tableau de classement des chemins ruraux distingue 4 catégories de chemins dont 2 catégories avec des clos mobiles. Mais sur le terrain, les chemins ont souvent disparu...

Légalement, il n'existe qu'un seul type de chemin rural.

Tableau à revoir.

Sur le tableau des chemins ruraux de St Nicolas, il est écrit **"tous les chemins ruraux non recensés demeurent chemins d'exploitation"**. Mais il ne suffit pas de retirer un chemin rural d'un tableau de classement pour le passer en chemin d'exploitation : il faut le confier à une ASA (association syndicale agricole). Une nouvelle enquête est nécessaire pour statuer sur les chemins "non recensés"

Le classement des chemins ruraux de Tullins nécessite d'être revu car de nombreux chemins ruraux n'ont pas été repris en 2003, dont des tracés PDIPR. Ils doivent être intégrés ou aliénés, car leur absence du plan ne vaut pas désaffectation. Il faut une aliénation avec enquête publique pour qu'ils sortent du domaine privé de la commune.

Conclusion sur les voies communales

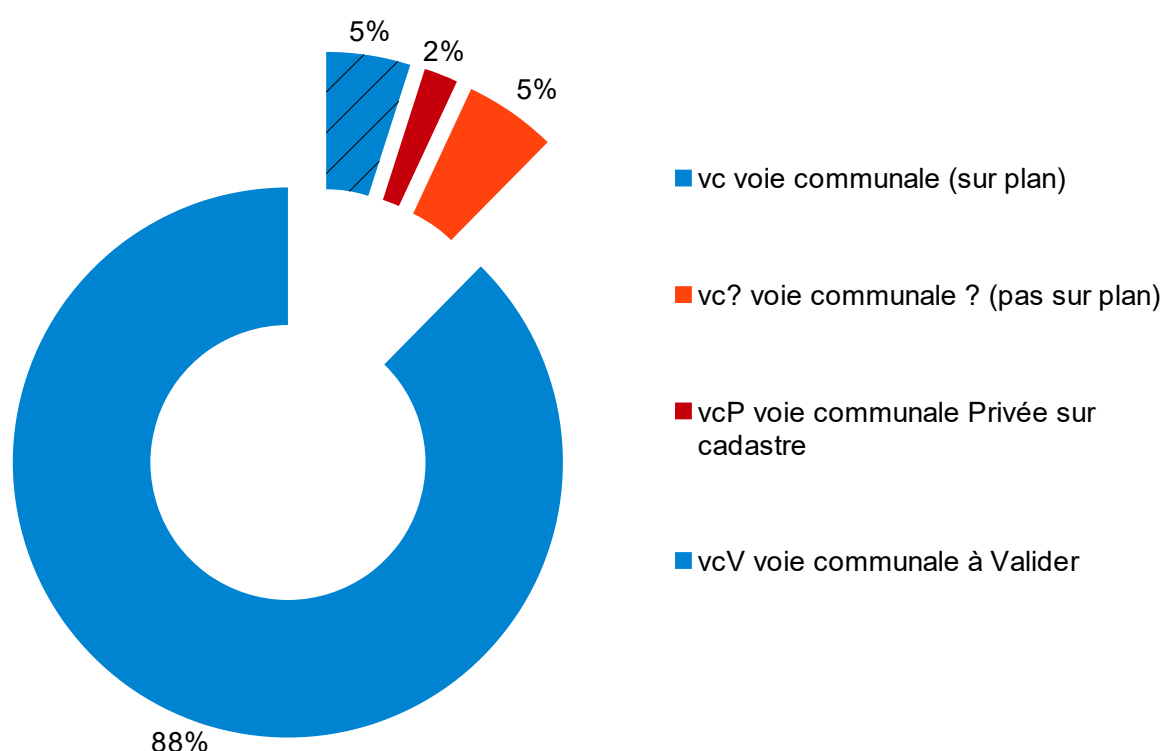
Le décret n° 94-1112 du 19 décembre 1994 relatif à la communication au centre des impôts foncier ou au bureau du cadastre de la liste alphabétique des voies de la commune et du numérotage des immeubles a permis de tenir à jour les tableaux de classement des voies communales dans la plupart des communes.

Seulement Voreppe (1988), Coublevie (1984) et Voiron (1959) ont des plans antérieurs à cette date.

23 communes ont un plan postérieur à 2000, mais 13 ont été évaluées à mettre à jour pour défaut d'enquête publique (création de voirie) (voir ci-dessous les vcP)

L'analyse des 820 km de voies communales saisies sur le SIG donne ces informations :

- 88 % des voies sont sur un plan de classement mais seulement 10 communes ont un plan récent et conforme.
- les 5 % correspondent en grande partie aux 37 km de voirie à valider sur Voiron
- 5 % de voies à vérifier (44 km)
- enfin 2 % de voies communales privées : ce sont les lotissements ou voies privées intégrés dans un plan de classement mais sans achat par la commune, ce qui n'est pas conforme. Une voie communale doit appartenir à la commune. (voir page suivante)



commune	vc	vc ?	vcP	vcV	vcD	vcA	vz	vp	
BILIEU	13932	169	88		30	22		3055	17 296
BUISSE (LA	19250	840	326				114	1921	22 451
CHARANCIEU	15599	519	90				471	128	16 807
CHARAVINES	16320	2660	331		161				19 472
CHARNECLES	15559	987	109	539			180		17 374
CHIRENS	23014	188			275		267		23 744
COUBLEVIE	23822	896	316			369		9809	35 212
MASSIEU	18455	657	94						19 206
MERLAS	20659	121							20 780
MOIRANS	44405	1671	203	2018		1660	4603	9566	64 126
MONTFERRAT	26812	985			111	69		2184	30 161
MURETTE (LA	3760	5444	148				247	849	10 448
REAUMONT	15329	1689			66	492	332		17 908
RIVES	29548	5275	1011	62	121		1054	1741	38 812
ST AUPRE	18525	505	162						19 192
ST BLAISE DU BUIS	15887	314	465				779		17 445
ST BUEIL	9851								9 851
ST CASSIEN	16599	462	378		67	374		779	18 659
ST ETIENNE DE CROSSEY	30149	487	383		47			1699	32 765
ST GEOIRE EN VALDAINE	26213	178		23	187		121		26 722
ST JEAN DE MOIRANS	17007	1593	1304			206	1034		21 144
ST NICOLAS DE MACHERIN	14268	124						1930	16 322
ST SULPICE DES RIVOIRES	13255	1164							14 419
Sure / Pommiers-la-Placette	11561	106	91			41			11 799
Sure / Saint-Julien-de-Ratz	8421	84	89	290	97	48			9 029
TULLINS	70619	4284	2206			207	915	908	79 139
VELANNE	11871	104			89				12 064
Villages / Paladru	29377	574	693					386	31 030
Villages / Pin (Le	17938	140	822						18 900
VOIRON	42242	4439	5496	37692	1448	162	1963	6538	99 980
VOISSANT	7668								7 668
VOREPPE	50480	7634	1628		548	1528	6792	15272	83 882
VOUREY	21431	171					462		22 064
tableau de mai 2019	719 826	44 464	16 433	40 624	3 247	5 178	19 334	56 765	905 871



La saisie SIG a mis en évidence des voies communales Privées : classées mais toujours privées sur le cadastre (vcP).

Rappel : Nécessité pour la commune d'être propriétaire de la voie devant faire l'objet du classement. La commune ne peut classer dans la voirie communale que les voies dont le terrain d'assiette lui appartient. (C.E. 18 février 1994, Villard, req. 112525).

Le classement d'une voie privée dans le domaine public ne constitue pas une obligation pour la collectivité. Les propriétaires qui souhaitent obtenir le transfert des voies de leur lotissement dans le domaine public doivent en faire la demande et obtenir l'accord de la collectivité.

Une demande de classement exige:

- l'accord unanime de l'ensemble des propriétaires des lots

- l'engagement de la commune par délibération

- l'établissement d'un acte notarié pour acter le transfert de propriété de la voie dont les frais sont à la charge des demandeurs

Les effets du classement :

- les voies sont intégrées dans le domaine public de la collectivité

- les voies ne peuvent ni être vendue par la collectivité ni acquises par des particuliers

- l'entretien des voies est assuré par la commune

- le document cadastral est mis à jour

Deux cas de figures possibles pour le classement des lotissements dans la voirie communale :

Dans le cadre d'un transfert amiable (suite à une demande de classement), le classement des voiries et réseaux d'un lotissement dans le domaine communal est dispensé d'enquête publique préalable, sauf lorsque le classement a pour conséquence de porter atteinte aux fonctions de desserte ou de circulation assurées par la voie.

En pratique, l'intégration des équipements d'un lotissement dans le domaine public résulte **d'un acte de classement et d'un transfert de propriété.**

Ainsi, le conseil municipal doit prendre une **délibération énumérant la liste des parcelles et des équipements concernés, classant les biens dans le domaine public et autorisant le maire à accomplir les démarches nécessaires pour formaliser le transfert de propriété.**

Enfin, est établi un acte authentique, par-devant notaire ou en la forme administrative, qui fait l'objet d'une **publication à la conservation des hypothèques.**

A défaut d'accord amiable, la commune pourra obtenir le classement d'office des voies du lotissement sur le fondement de l'article L.318-3 qui prévoit que « la propriété des voies privées ouvertes à la circulation publique dans des ensembles d'habitations peut, **après enquête publique**, être transférée d'office sans indemnité dans le domaine public de la commune sur le territoire de laquelle ces voies sont situées.

Le dossier soumis à l'enquête comprend obligatoirement :

1. La nomenclature des voies et des équipements annexes dont le transfert à la commune est envisagé ;
2. Une note indiquant les caractéristiques techniques de l'état d'entretien de chaque voie
3. Un plan de situation ;
4. Un état parcellaire.

Le conseil municipal doit donner son avis sur ce projet dans un délai de quatre mois.

L'avis du dépôt du dossier à la mairie doit être notifié aux personnes privées ou publiques propriétaires des voies dont le transfert est envisagé.

Il est important de souligner que la procédure de transfert d'office nécessite, comme celle dans le cadre d'un transfert amiable, une identification des propriétaires car le dossier d'enquête doit leur être notifié

Les communes qui ont intégré des voiries nouvelles sans l'enquête publique prévues par la loi devront effectuer cette étape afin de pouvoir faire l'acquisition et la régularisation auprès du cadastre.

Celles qui ont fait l'acquisition mais dont les parcelles sont toujours privées sur le cadastre devront vérifier si la transmission au service des hypothèques a bien été faite.

Conclusion générale

La connaissance du réseau viaire des communes est importante pour de nombreux domaines :

- l'élaboration des **tracés PDIPR**, intérêt évident qui a motivé l'inventaire en cours
- la délivrance des **permis de construire et l'urbanisme opérationnel**. Se référer au cadastre n'est pas suffisant car celui-ci est souvent erroné pour les voies. Un SIG à jour sur la nature des voies permettrait de mieux traiter tous les dossiers liés à l'aménagement du territoire (PLU, PLUI). **Faire un PLUI sans connaître la nature des voies posera de nombreux problèmes pour le traitement des permis de construire par la suite**. Avoir en document annexe d'un PLU ou PLUI le plan de classement de la voirie semble pourtant une évidence.
- la **mise en place des réseaux** (eau, électricité, gaz, fibre, assainissement...). Passer sur du chemin rural coûte moins cher que sur des voies communales.
- la **gestion des eaux pluviales** : L'Article L1331-1 du Code de la Santé Publique prévoit que la commune puisse fixer des prescriptions pour le raccordement des eaux pluviales. Elle a un pouvoir de police : la commune peut limiter, voire interdire les rejets sur voies publiques par arrêté municipal. Encore faut-il pouvoir distinguer clairement voirie publique et privée...
- la **gestion forestière** : avoir un plan à jour des chemins ruraux pour pouvoir réaliser l'état des lieux des chemins avant les coupes. La carte ci dessous montre clairement que les communes les plus concernées (secteur chartreuse) n'ont plus de plans à jour des chemins ruraux.
- la **politique des modes doux** de déplacements a besoin des chemins ruraux pour être mise en place

Parallèlement au Projet de Territoire, 8 grandes politiques ont été évaluées et adaptées à l'évolution du contexte

*L'amélioration des conditions de déplacements est aussi une priorité pour l'attractivité du territoire, la qualité de vie des habitants et désormais la santé publique. Depuis 10 ans, le Pays Voironnais structure une politique globale en faveur des déplacements visant à stabiliser la part de la voiture au profit des autres modes. Cette politique concerne à la fois le territoire en interne mais aussi à l'externe, compte tenu des relations importantes avec la Région Urbaine, l'agglomération grenobloise notamment. L'objectif à venir est de passer d'une politique de transport à une politique globale de la mobilité articulant l'ensemble des modes (voiture, transports en commun, **modes doux**) et des pratiques (covoiturage, autopartage...), et renforcer considérablement les coopérations avec l'agglomération grenobloise et le Grésivaudan.*

Pour ne pas confondre la voirie communale avec les voies privées (voies de lotissements, chemins et sentiers d'exploitation, chemins de halage, chemins de desserte, de culture, d'aisance ou de voisinage), **les plans de rues réalisés pour les habitants devraient les distinguer afin de limiter les conflits d'usage.**

Des chiffres à retenir :

**1 000 km (linéaire SIG) de chemins ruraux
820 km (linéaire SIG) de voies communales
pour un total de 800 ha**

Les chemins ruraux
et les voies communales
pourraient être qualifiés "d'intérêt communautaire"
car tout habitant du Pays Voironnais
peut y accéder, quelque soit sa commune de résidence.

Il est évident que peu de mairies vont se lancer dans ces mises à jour en fin de mandat.
Ce rapport pourra être remis en 2020 aux nouvelles équipes municipales afin qu'elles
puissent comprendre les enjeux et faire les mises à jour nécessaires

Toutes les communes n'ont pas donné suite à la demande de RDV fin
2019. Il reste des heures non utilisées qui pourraient servir à présenter le
rapport et répondre aux demandes sur les chemins ruraux en 2020.

Cela pourrait se présenter sous forme de 3 réunions de 3 heures maxi
(3 dates pour avoir le maximum de monde et un effectif moindre par
réunion) en juin ou septembre 2020, avec 3 lieux différents pour se
rapprocher des élus avec un stationnement facile (Velanne, Chirens et
Vourey par exemple...)