
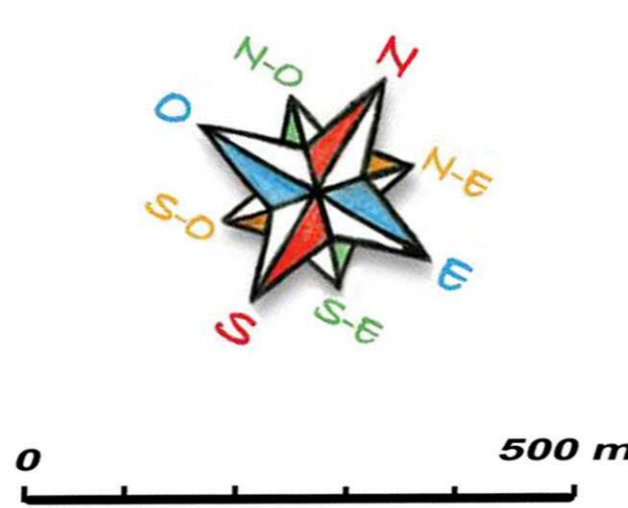


Plan de voirie de Merlas

document approuvé

17 septembre 2024



voies communales de 2009

4 Chemins (rte des)	vc 18	A4-B4
Ailloudières (rte des)	vc 08	C3-D3
Beset (ch du)	vc 06	D3-C3
Bié (ch du)	vc 31	D3
Bougeant (ch du)	vc 17	B3
Burlet (impasse du)	vc 35	C3 + zoom 5
Burlet (rte du)	vc 14	C3-D3
Caillatière (passage de la)	vc 10a	A5 + zoom 1
Caillatière (rte de la)	vc 10	A5-B4
Champagnes (ch des)	vc 01	A4
Chassière (impasse de)	vc 32	C2
Cote Sey (ch de)	vc 28	C3-C4
Echelles (impasse des)	vc 33	D2
Eglise de Merlas (rue de l')	vc 05	B4
Fagotière (ch de)	vc 27	C3
Fangettes (impasse des)	vc 30	C3
Gorgeots (rte des)	vc 04	C4-D4
Gorges (impasse des)	vc 34	B3
Grand Vivier (rte du)	vc 20	D2-E2
Grives (impasse des)	vc 15	D2-D3
Lac (rte du)	vc 12	D2 + zoom 7
Laya (rte de)	vc 16	D2
Mas du Mont (rte du)	vc 07	D2
Matrières les Combes (imp)	vc 13	D2 + zoom 7
Merlette (rte de)	vc 03	B4-D3
Moulin (ch du)	vc 22	D3
Nouvelière (passage de)	vc 21	D2 + zoom 6
Nouvelière (rte de)	vc 09	C2-D2 + zoom 6
Papelière (ch de)	vc 26	A5-B5
Picoudière (imp de la)	vc 24	A4
Pivotières (ch des)	vc 29	C3
Rafaur (ch du)	vc 25	B5
Renouillère (ch de la)	vc 23	A4-B4
Saint Sixte (passage de)	vc 19	D2 + zoom 7
Saint Sixte (passage de)	vc 19b	D2 + zoom 7
Ville (ch de la)	vc 11	A5

chemins ruraux

cr 01	Traverses (ch des)	A5-B5
cr 02	Mont (cr du)	A5
cr 05	Ville (cr de la)	A5
cr 06	Musaires (cr de)	D2
cr 07	Mallard (cr du)	A5
cr 08	Canetas (cr de la)	B5
cr 09	Etrepals (cr des)	A4
cr 10	Buis (cr des)	A4
cr 11	Champagnes (cr de)	A4
cr 12	Mofrainard (cr de)	A4
cr 13	Picoudière (cr de la)	A4
cr 14	Rafaur (cr du)	B5-C5
cr 15	Chateaud (cr du)	B5-C5
cr 16	Pierre à Mata (cr de la)	B5-C5
cr 17	Croix de St Roch (cr de)	B4-C5
cr 18	Croix de la Renouillère (cr de la)	B4
cr 19	Renouillère (cr de la)	B4
cr 20	Gourgy (cr de)	B4
cr 22b	Tremaret (cr de)	C3-C4
cr 23	Avenières (cr des)	C4-C5
cr 24	Grand Chemin Central (cr du)	B4-C4
cr 25a	Pierres (cr des)	B4
cr 25b	Pierres (cr des)	C4-B4
cr 27	Grange Neuve (cr de)	B3
cr 28	Chana (cr de la)	B3-C3
cr 29	Moulières (cr des)	B3-C3
cr 31	Fangettes (cr des)	C3
cr 32	Pivotières (cr des)	C3
cr 33	Beset (cr du)	C3
cr 37	Alaigniers (ch des)	D4-C4
cr 41	Grande Montagne (cr de)	D3-D4
cr 43	Bié (cr du)	C3-D3 + zoom 8
cr 44	Papon (cr de)	C3
cr 45	Cote Perre (cr de)	C3
cr 46	Ailloudières (cr des)	C3
cr 47	Croix de Boulogne (cr de la)	C2-B3
cr 48	Fou (cr du)	C2
cr 49	Gorges de Monfoussin (cr des)	D2-D2
cr 52	Tissage (cr du)	D2
cr 53	Reu (cr du)	D2
cr 54	Mas du Mont (cr du)	D2
cr 55	Gabelles (cr des)	D3
cr 56	Champagne (cr de la)	D3
cr 57	Col des 3 Chèvres (cr du)	D3
cr 58	Colardier (cr de)	D4
cr 59	Croix des Mille Martyrs (cr de la)	D3-D4
cr 60	Col du Pilori (cr du)	D3-E3
cr 61	Parisière (cr de)	D3-E3
cr 63	Monchateau (cr de)	D2-E2
cr 64	Savaré (cr de)	E2
cr 65	Taille Plate (cr de)	D2-E2
cr 66	Cote d'Alain (cr de la)	D2-E2
cr 68	Bennet (cr du)	C1-D2
cr 69	Guailla (cr de la)	D1
cr 70	Galvaire (cr du)	D1
cr 71	Tramoulet (cr de)	D1-D2
cr 72	Lac (cr du)	D2-E1
cr 72b	Pré (cr du)	E1
cr 73	Cote Rivet (cr de)	D1-E1
cr 74	Mon Sabin (cr de)	D2-E1
cr 75	Barauchet (cr de)	D2-E2
cr 76	Ferra (cr de la)	E2
cr 77	Touvat (cr du)	D1-E1
cr 78	Prat Perron (cr de)	D1-E1
cr 79	Vallières (cr de)	D1-E1
cr 79b	Pinette (cr de la)	D1
cr 80	Fayeux (cr du)	E1
cr 81	Plan des Oeufs (cr du)	E1-D1
cr 82	Pétron (cr du)	D1
cr 83	Grande Chise (cr de)	E3-E4
cr 84	Bornes (cr des)	D4

chemins ruraux désaffectés en chemins d'exploitation

ce 03	Roches (ch des)	A5
ce 04	Sangles (ch des)	A5
ce 21a	Jassenières (ch des)	A4
ce 21b	Jassenières (ch des)	B4
ce 22a	Pré Thomas (ch de)	B4
ce 24a	Grand Chemin Central (ch du)	C4
ce 26	Repauxon (ch du)	C4
ce 30	Aigueblanche (ch de l')	C3
ce 36	Champ Rond (ch de)	C4
ce 38	Tronnaret (ch de)	D4-C4
ce 39	Raibonnière (ch de la)	D4
ce 42	Caroubin (ch de)	D4
ce 50	Basset (ch du)	C2
ce 51	Taille Plate (ch de)	E2-D2
ce 62a	sans nom	D3-E3
ce 62b	Poullatière (ch de)	C2-D2
ce 67	Laya (ch de)	D2
ce 72b	Poype (ch du)	D1
ce 77b	sans nom	D1
ce 78b	Prat Perron (ch de)	D1-E1
ce 80b	Fayeux (ch du)	E1 + zoom 8
ce 85	Cures (ch des)	A4 + zoom 2
ce 86	Prenat (ch de)	A5-B5

voies communales nouvelles

Alaigniers (ch des)	vc 37	D4
Bennet (ch du)	vc 02	D2
Caillatière (impasse de la)	vc 38	A5
Cattneau (ch du)	vc 16a	A5
Cesier (impasse du)	vc 25b	C3 + zoom 4
Eglise de Merlas (rue de l')	vc 05a	C3 + zoom 4
Eglise de Merlas (rue de l')	vc 05c	C3 + zoom 4
Fleurs (impasse des)	vc 23b	A4
Four (impasse du)	vc 21b	D2 + zoom 6
Four (vnie du)	vc 21c	D2 + zoom 6
Jardins (impasse des)	vc 36	D2 + zoom 7
Lac (rte du)	vc 12b	D2
Mas du Mont (rte du)	vc 07a	D2
Pied Balet (ch de)	vc 31a	C3
Saint Sixte (voie de)	vc 19c	D2 + zoom 7

parkings

P1	Mairie (pk de la)	C3 + zoom 4
P2	Saint Ferrol (pk)	C3 + zoom 4
P3	Basculé (pk de la)	D3 + zoom 7
P4	Prairies (pk des)	B4
P5	Notre Dame (pk)	B4

voies vertes

Croix (passage de la)	vv 01	C3 + zoom 4
-----------------------	-------	-------------

régularisations (aliénations)

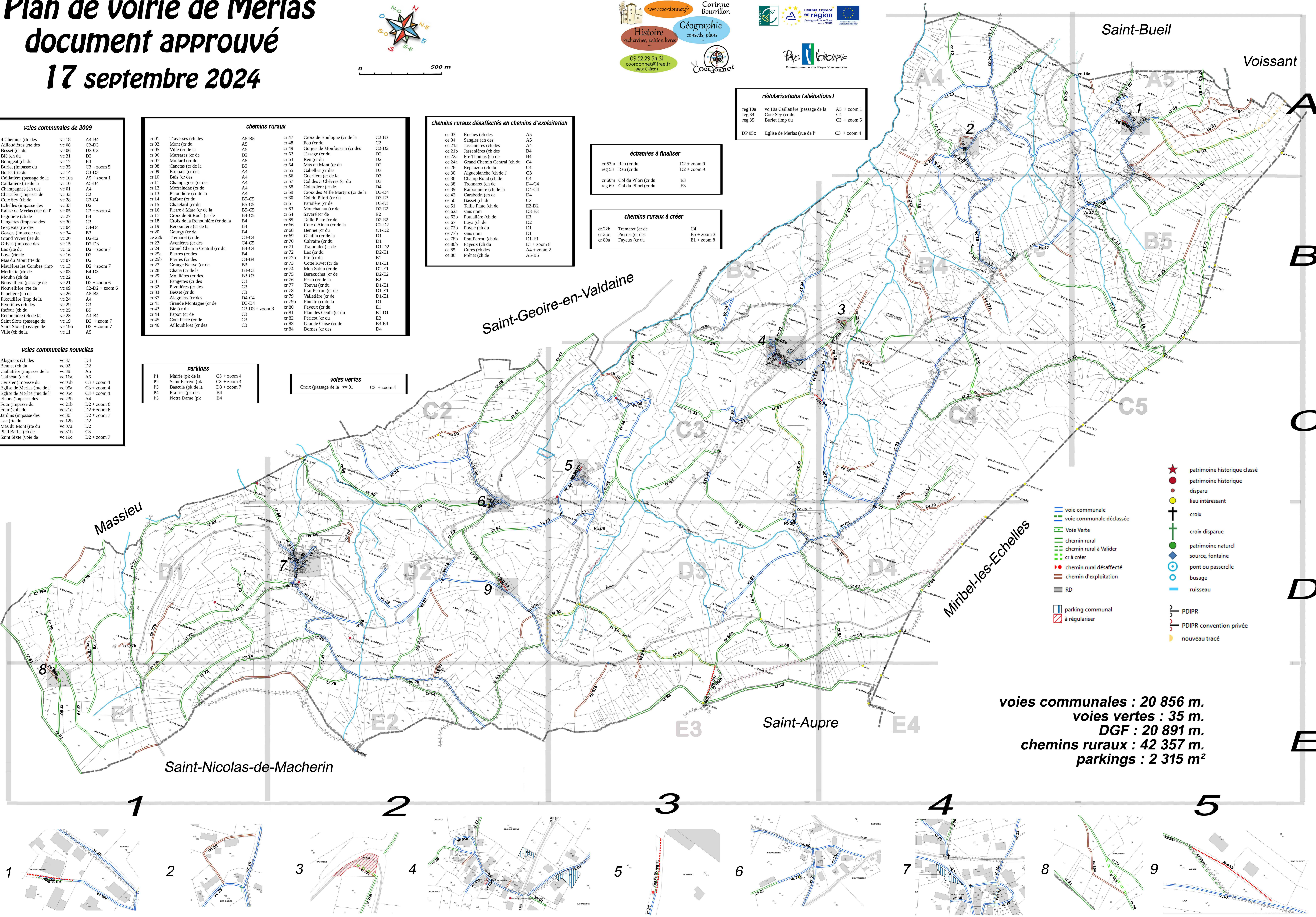
reg 10a	vc 10a Caillatière (passage de la)	A5 + zoom 1
reg 34	Cote Sey (cr de)	C4
reg 35	Burlet (imp du)	C3 + zoom 5
DP 05c	Eglise de Merlas (rue de l')	C3 + zoom 4

échantons à finaliser

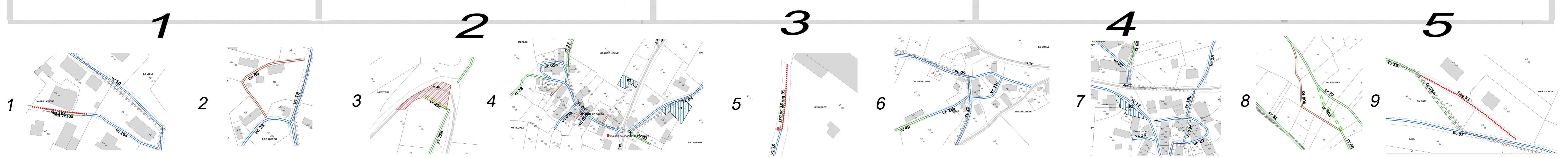
cr 53m	Reu (cr du)	D2 + zoom 9
reg 53	Reu (cr du)	D2 + zoom 9
cr 60m	Col du Pilori (cr du)	E3
reg 60	Col du Pilori (cr du)	E3

chemins ruraux à créer

cr 22b	Tremaret (cr de)	C4
cr 25c	Pierres (cr des)	B5 + zoom 3
cr 80a	Fayeux (cr du)	E1 + zoom 8



voies communales : 20 856 m.
voies vertes : 35 m.
DGF : 20 891 m.
chemins ruraux : 42 357 m.
parkings : 2 315 m²



- ★ patrimoine historique classé
- patrimoine historique disparu
- lieu intéressant
- ✚ croix
- ✚ croix disparue
- patrimoine naturel
- source, fontaine
- pont ou passerelle
- busage
- ruisseau
- PDIPR
- PDIPR convention privée
- nouveau tracé